



Strategický plán rozvoje města Hronov na období 2014–2020



Květen 2015



Obsah:

1 Úvod	6
2 Analytická část	8
2.1 Charakteristika města Hronov	8
2.1.1 Území.....	8
2.1.1.1 Geografická poloha.....	8
2.1.1.2 Členění města a základní informace o městě.....	10
2.1.1.3 Základní historie města a její vliv na současnost.....	10
2.1.1.4 Ráz krajiny a přírodní prostředí	12
2.1.1.5 Shrnutí	17
2.1.2 Obyvatelstvo.....	17
2.1.2.1 Demografická situace	17
2.1.2.2 Sociální situace	21
2.1.2.3 Život ve městě	23
2.1.2.4 Shrnutí	28
2.1.3 Hospodářství.....	28
2.1.3.1 Ekonomická situace	28
2.1.3.2 Trh práce.....	32
2.1.3.3 Cestovní ruch	36
2.1.3.4 Shrnutí	42
2.1.4 Infrastruktura.....	42
2.1.4.1 Dopravní infrastruktura	42
2.1.4.2 Dopravní obslužnost	47
2.1.4.3 Technická infrastruktura.....	51
2.1.4.4 Shrnutí	57
2.1.5 Vybavenost města	58
2.1.5.1 Bydlení	58
2.1.5.2 Školství a vzdělávání	59

2.1.5.3 Zdravotnictví.....	65
2.1.5.4 Sociální služby.....	66
2.1.5.5 Kultura	69
2.1.5.6 Sport a tělovýchova	71
2.1.5.7 Shrnutí	72
2.1.6 Životní prostředí	73
2.1.6.1 Současný stav životního prostředí.....	73
2.1.6.2 Ochrana životního prostředí.....	81
2.1.6.3 Shrnutí	84
2.1.7 Správa obce	85
2.1.7.1 Městský úřad a kompetence města	85
2.1.7.2 Hospodaření a majetek města.....	88
2.1.7.3 Bezpečnost	94
2.1.7.4 Partnerství města	99
2.1.7.5 Shrnutí	100
2.2 Zhodnocení dotazníkového šetření.....	101
2.3 Výsledky veřejných projednávání	106
2.4 Východiska pro návrhovou část.....	112
2.4.1 Potenciál vyplývající z analýzy současného stavu	112
2.4.2 Návaznost na jiné strategické dokumenty	115
2.4.3 Limity rozvoje	116
2.4.4 SWOT analýza	117
3 Strategická část	122
3.1 Vize	124
3.2 Klíčové oblasti rozvoje	124
3.2.1 Klíčová oblast VOLNÝ ČAS A VOLNOČASOVÉ AKTIVITY	127
3.2.2 Klíčová oblast rozvoje BEZPEČNOST	132
3.2.3 Klíčová oblast rozvoje ŠKOLSTVÍ, ZDRAVOTNICTVÍ, SOCIÁLNÍ SLUŽBY	137
3.2.4 Klíčová oblast rozvoje PODNIKÁNÍ A ZAMĚSTNANOST	143
3.2.5 Klíčová oblast rozvoje CESTOVNÍ RUCH.....	148
3.2.6 Klíčová oblast rozvoje INFRASTRUKTURA.....	156
3.2.7 Klíčová oblast rozvoje ŽIVOTNÍ PROSTŘEDÍ.....	165
3.3 Podpora realizace Strategického plánu rozvoje	171
4 Akční plán	172

5 Implementační část	184
5.1 Systém řízení a organizačního zajištění naplňování plánu rozvoje.....	184
5.2 Systém financování plánu rozvoje	185
5.3 Systém aktualizace plánu rozvoje	187
5.4 Systém monitoringu a vyhodnocování realizace plánu rozvoje	188
6 Přílohy	201
6.1 Použité zdroje dat.....	201
6.2 Seznam zkratk.....	206
6.3 Seznam tabulek	209
6.4 Seznam grafů.....	210
6.5 Seznam obrázků.....	211
6.6 Seznam schémat.....	212
6.7 Seznam příloh.....	212

1 Úvod

Program či strategie rozvoje města Hronov je základní plánovací dokument, který představuje hlavní nástroj řízení rozvoje města. V podstatě definuje postup, jak se dostat z bodu A do bodu B. Bod A je současnost, tedy jak to ve městě v současnosti vypadá, jakými různorodými prostředky město disponuje, které služby jsou ve městě k dispozici atd. Bod B představuje budoucí stav, tedy jak chceme, aby to ve městě vypadalo v budoucnosti, co zde má být přítomno, co naopak odstraněno, apod. Celý dokument je rozdělen do několika hlavních částí.

První částí je **analytická část**, která popisuje stávající situaci ve městě. Převážně je zde věnována pozornost charakteristice města, která je rozdělena do sedmi hlavních kapitol – území, obyvatelstvo, hospodářství, infrastruktura, vybavenost města, životní prostředí a správa města. Dále jsou zhodnoceny výsledky získané z dotazníkového šetření a z veřejných projednávání týkajících se rozvoje města. Analytická část dále obsahuje východiska pro návrhovou část. Rozebrán je potenciál vyplývající z analýzy současného stavu, návaznost dokumentu na jiné rozvojové dokumenty, dále jsou definovány limity rozvoje a provedena tzv. analýza SWOT.

Druhou částí je **strategická část**. Zde je formulována vize, která definuje to, o co v území usilujeme a čeho chceme dosáhnout. Následně jsou formulovány strategické cíle (prioritní rozvojové oblasti), které vyplynuly z vyhodnocení současného stavu a z provedených šetření (dotazníkové šetření, veřejná projednávání, konzultace s vedením města), a na které by bylo vhodné se zaměřit, aby ve městě docházelo k rozvoji. V rámci jednotlivých strategických cílů jsou navržena konkrétní opatření a aktivity, jejichž realizace by měla vést k naplnění a dosažení daných strategických cílů.

Třetí částí je **akční plán**. Náplní je plán realizace projektů pro nejbližší časové období, zpravidla jednoho až dvou let. Konkrétní projekty jsou blíže popsány, zdůvodněn je jejich přínos k rozvoji obce, zdroje financování a návaznost na rozpočet města, předpokládané časové období nutné pro realizaci, místo realizace projektu, atd. Projekty, jejichž realizace bude naplánována v dalších letech programového období, jsou obsaženy v zásobníku projektů.

Čtvrtou, závěrečnou částí, je **implementační část**. Obsaženy jsou zde informace o organizačním zajištění realizace plánu, dále jsou definovány monitorovací indikátory, díky kterým lze sledovat, zda dochází k realizaci opatření a konkrétních aktivit a následně k naplňování strategických cílů. Obsaženy jsou i informace, jak bude plán zaveden do rozhodovacích mechanismů města, které městské útvary budou s plánem pracovat. Nelze opomenout ani informace, jak bude probíhat aktualizace programového dokumentu.

Významným aspektem strategie je **zapojení veřejnosti**. Každý obyvatel města a každý subjekt ve městě působící měl možnost se vyjádřit k rozvoji města prostřednictvím **dotazníkového šetření** (proběhlo v září a

říjnu 2014) či na **veřejném projednávání**, které proběhlo v lednu 2015 (blíže viz kap. 2.2 Zhodnocení dotazníkové šetření a kap. 2.3 Výsledky veřejných projednávání).

Celý proces tvorby plánu rozvoje byl zahájen podpisem smlouvy města Hronov se **zpracovatelskou firmou DRAG, s.r.o.**, kterou v rámci procesu tvorby dokumentu zastupovali Ing. Michal Hátle, Ing. Tomáš Mečíř a Mgr. Karel Turek. K podpisu smlouvy došlo 5. 8. 2014. Zpracování dokumentu probíhalo po výše zmíněných hlavních částech, které byly ke sjednaným termínům doručeny představitelům Městského úřadu v Hronově.

Dokument je zpracováván na období let 2014 až 2020. Rozvojový dokument mělo město zpracováno i na předcházející období, s názvem „**Strategie rozvoje města Hronova 2008-2013**“. Některá opatření uvedená v tomto dokumentu se podařilo do dnešní doby realizovat (konec roku 2014), některá nikoliv. Tento dokument z předcházejícího období představoval jeden z mnoha informačních zdrojů pro zpracování tohoto plánu rozvoje. Opatření, která se nepodařilo realizovat v předcházejícím období, a která představují pro město Hronov významný potenciál z hlediska jeho rozvoje, nebudou v tomto dokumentu opomenuta.

V rámci zpracování tohoto dokumentu byly využity různorodé informační zdroje. Jmenovat lze knihy, odborné časopisy, statistické materiály, množství internetových zdrojů, strategické dokumenty celostátní, regionální a místní úrovně, která s tímto rozvojovým dokumentem souvisí či mapové podklady. Všechny použité zdroje dat jsou v práci řádně citovány a jejich kompletní přehled je uveden v závěru práce. Řada informací byla získána prostřednictvím konzultací s představiteli města Hronov, z provedeného dotazníkového šetření a z výstupů z veřejných projednávání.

Finální verze zpracovaného **Strategického plánu rozvoje města Hronov na období 2014-2020** byla zpracovatelskou firmou DRAG, s.r.o. předána představitelům města Hronov v dohodnutém formátu.

2 Analytická část

Tato kapitola se zabývá geografickou analýzou města Hronov. Geografická analýza je v rámci tohoto dokumentu chápána především jako analýza regionální geografie (popis území) a socioekonomické geografie (obyvatelstvo, hospodářství, apod.). Analytická část je rozdělena do čtyř dílčích částí. První dílčí část se zabývá charakteristikou města, druhá zhodnocením dotazníkového šetření, třetí vyhodnocením veřejných projednávání a čtvrtá východisky pro návrhovou část.

2.1 Charakteristika města Hronov

Charakteristika města je rozčleněna na sedm hlavních oblastí – území, obyvatelstvo, hospodářství, infrastruktura, vybavenost města, životní prostředí a správa města. Každá tato oblast se zabývá dílčí charakteristikou města Hronov, která tematicky s danou oblastí souvisí.

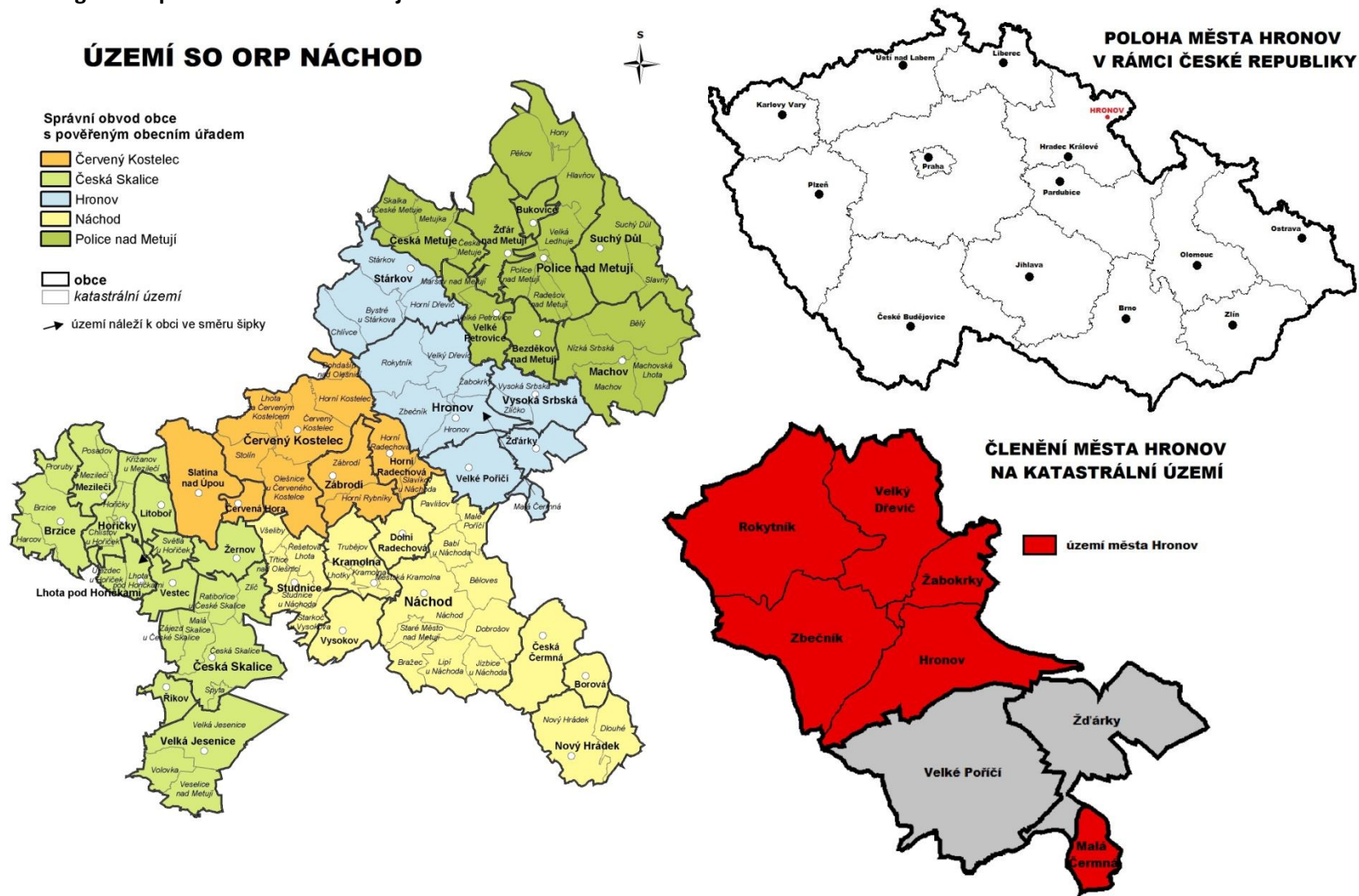
2.1.1 Území

2.1.1.1 Geografická poloha

Město Hronov se nachází ve východních Čechách. V rámci územního členění je součástí Královéhradeckého kraje a v rámci kraje patří územně do okresu Náchod, kde se rozkládá v jeho střední části. Zeměpisné souřadnice obce jsou 50° 28' 48,38" severní šířky a 16° 10' 55,06" východní délky.

Z pohledu správního spadalo město do konce roku 2002 pod okres Náchod, od roku 2003 v souvislosti se zrušením okresních úřadů spadá obec ze správního hlediska pod obec s rozšířenou působností (ORP) Náchod. Podle rozsahu výkonu svěřené státní správy město Hronov zastává funkci pověřeného obecního úřadu (POÚ) pro okolní obce Stárkov, Velké Poříčí, Vysoká Srbská a Žďárky. Geografická poloha města Hronov a jeho členění je znázorněno na obrázku 1.

Obrázek 1: Geografická poloha města Hronov a jeho členění



Zdroje: Internetové stránky Českého statistického úřadu <http://www.czso.cz/>, Internetové stránky portálu ZEMEPIS.COM <http://www.zemepis.com/>; upraveno

2.1.1.2 Členění města a základní informace o městě

Město Hronov se dělí na 6 částí¹ – Hronov, Malá Čermná, Rokytník, Velký Dřevíč, Zbečnick a Žabokrky. Celková rozloha města je 2 203,66 ha a skládá se celkem ze šesti stejnojmenných katastrálních území (k.ú.) – Hronov (432,76 ha), Malá Čermná (92,35 ha), Rokytník (616,62 ha), Velký Dřevíč (418,18 ha), Zbečnick (479,83 ha) a Žabokrky (163,92 ha)². Malá Čermná netvoří s výše jmenovanými ostatními částmi souvislou plochu. Průměrná nadmořská výška města je 364 m n. m. K 1. 1. 2014 zde žilo 6 255 trvale bydlících obyvatel³.

Nejvýznamnějším spádovým sídlem je město Náchod (9 km). Krajské město Hradec Králové je od obce vzdáleno 53 km.

Znak města (obrázek 2) představuje v modrém štítě ležící stříbrné divadlo jako symbol známého divadelního festivalu – Jiráskova Hronova. Tento znak město používá od roku 1972⁴.

Obrázek 2: Znak města Hronov



Zdroj: Internetové stránky encyklopedie Wikipedie <http://cs.wikipedia.org/>

2.1.1.3 Základní historie města a její vliv na současnost

Počátky města Hronov souvisejí s kolonizačním úsilím pana Hrona z Náchoda, který kolonizoval povodí řeky Metuje přibližně v polovině 13. století. První písemná zmínka pochází z roku 1359. V roce 1415 je Hronov poprvé uveden jako městečko, které však nemělo právní subjektivitu a podléhalo náchodskému panství. Ke změně došlo až v souvislosti s územně správní reformou, která proběhla v letech 1848-1855. Poprvé jako město je Hronov uveden v roce 1859.

Většina obyvatel Hronova i okolních obcí se živila zemědělstvím. Doplňkový zdroj obživy představovalo domácí tkalcovství. Velký vliv na rozvoj města mělo vybudování železnice z Chocně do Broumova. První vlak po této železnici projel v roce 1875. V souvislosti se železničním spojením nastává na Hronovsku v 80.

¹ Část obce je evidenční jednotka vytvářená budovami s čísly popisnými a čísly evidenčními přidělenými v jedné číselné řadě, která leží v jednom souvislém území (§27, odst. 2 zákona č. 128/2000 Sb., o obcích).

² Zdroj: Internetové stránky Českého úřadu zeměměřického a katastrálního <http://www.cuzk.cz/>

³ Zdroj: Databáze demografických údajů za obce České republiky http://www.czso.cz/cz/obce_d/index.htm

⁴ Zdroj: Internetové stránky města Hronov <http://www.mestohronov.cz/>, více informací k historii a vývoji hronovského městského znaku viz <http://www.mestohronov.cz/mestske-symboly/clanek/historie-mestskeho-znaku>

letech 19. století mohutný rozvoj textilního průmyslu, ve městě vzniká přádelna bavlny a několik mechanických tkalcoven. Vyjma textilu se ve městě rozvíjí i strojírenská výroba. V důsledku rozvoje průmyslu dochází k růstu počtu obyvatel. Zatímco v roce 1880 zde žilo 1 682 obyvatel, v roce 1910 již 4600 obyvatel.

V období 1. světové války došlo k téměř úplnému zániku spolkové a politické činnosti, docházelo k omezení provozu textilních podniků a některé zastavily výrobu úplně. Poválečná krize měla za následek těžkou hospodářskou situaci. Až po několika letech od konce 1. světové války docházelo ke zlepšení situace a některé podniky začaly jet opět na plný provoz. V důsledku světové hospodářské krize na přelomu 20. a 30. let 20. století došlo k opětovnému poklesu a zastavení výroby. Po roce 1935 došlo ke zlepšení stavu, který se však rapidně změnil s nástupem 2. světové války.

V meziválečném období došlo k proměně města. V letech 1929-1930 bylo postaveno Jiráskovo divadlo, v letech 1934-1936 byla vybudována Sokolovna, v roce 1937 došlo k výstavbě budovy Městské spořitelny a v letech 1938-1939 byla postavena nová radnice. Od roku 1936 docházelo i k výstavbě pěchotních srubů a dalších objektů opevnění, které jsou v krajině k vidění dodnes.

V průběhu 2. světové války místní průmysl velmi trpěl především z důvodu nedostatku surovin. Došlo také k předělání některých textilních podniků na podniky těžkého průmyslu a výroby zbraní.

V souvislosti s další územně správní reformou, která proběhla v roce 1949, došlo ke sloučení Hronova se sousedními obcemi, konkrétně s Rokytníkem, Velkým Dřevíčem, Velkým Poříčím, Zbečnickem a Žabokrky. Po 2. světové válce došlo také ke znárodnování podniků. K roku 1960 bylo na území města znárodněno celkem 11 textilek (devět začleněno do Východočeských bavlnářských závodů n. p. v Náchodě, dvě do Českých lnářských textilních závodů n. p. v Trutnově). V souvislosti s další provedenou územně správní reformou v roce 1960 došlo k připojení obce Malá Čermná.

V letech 1949-1990 docházelo k rozvoji soukromé, družstevní i státní bytové výstavby. Postavena byla např. sídliště v ulicích Hostovského a Na Příčnici, dále nová mateřská škola, tělocvična při základní škole a byly postaveny nové silnice, které Hronov spojují s okolními obcemi.

1. 9. 1990 došlo k odtržení Velkého Poříčí, které se stalo samostatnou obcí. V souvislosti s koncem komunistického režimu a nástupem demokracie a tržního hospodářství dochází i k rozvoji jiných druhů průmyslu (např. elektrotechnický), zatímco textilní průmysl prožívá úpadek.

V roce 2010 proběhlo místní referendum za osamostatnění částí Velký Dřevíč a Rokytník od území města Hronova a vzniku nové samostatné obce. K odtržení však nedošlo, neboť nebyla splněna podmínka, že pro odtržení musí být nadpoloviční většina z celkového počtu všech oprávněných voličů⁵.

⁵ Zdroje: Internetové stránky města Hronov <http://www.mestohronov.cz/>, Vlastivědný průvodce Hronovem se zaměřením na osobnosti <http://vinnetou.site.cas.cz/rousek/HRONOV/historie.html>, Encyklopedie Wikipedie <http://cs.wikipedia.org/>

2.1.1.4 Ráz krajiny a přírodní prostředí

Zařazení města Hronov z pohledu geomorfologického členění znázorňuje následující schéma. Z tohoto schématu vyplývá, že na území města Hronov se rozkládá celkem šest geomorfologických okrsků. Největší část území města je pokryta okrsky Jestřebí hory a Radvanická vrchovina. Jižní cíp pokrývá Červenokostelecká pahorkatina, východní část a území Malé Čermné náleží pod okrsek „Hronovská kotlina“. Severovýchod území pokrývají okrajově okrsky Polická pánev a Polická stupňovina.

Schéma 1: Zařazení města Hronov z pohledu geomorfologického členění

provincie	Česká Vysočina		
subprovincie	Krkonošsko-Jesenická subprovincie		
oblast	Orlická oblast		
celek	Broumovská vrchovina	Podorlická pahorkatina	
podcelek	Žacléřská vrchovina	Polická vrchovina	Náchodská vrchovina
okrsek	Jestřebí hory	Polická pánev	Červenokostelecká pahorkatina
	Radvanická vrchovina	Polická stupňovina	Hronovská kotlina

Zdroj: Územně analytické podklady (ÚAP) ORP Náchod <http://www.mestonachod.cz/mestsky-urad/vystavba/uap/default.asp>

Z hlediska geologického složení je území města tvořeno především usazenými horninami mladších prvohor – permokarbonskými pískovci, slepenci, jílovci a arkózami. Lokálně, především v jižní části a v oblasti Malé Čermné, se vyskytují druhohorní sedimenty z období křídy – slínovce a jílovce. Část oblasti Malé Čermné a částečně i jiné lokality na území města jsou pokryty kvarténními sedimenty – pískem, štěrkem a hlínou⁶.

Co se týče poddolovaných ploch, zasahují do území města dvě – ID⁷ 3598 a ID 3629. Prvně jmenovaná zasahuje pod značnou část území k.ú. Rokytník a k.ú. Zbečnick, druhá zasahuje do severovýchodní části k.ú. Hronov a jihovýchodní části k.ú. Žabokrky. Dále se na území města nachází několik důlních děl. Největší koncentrace těchto děl je na hranici k.ú. Rokytník a k.ú. Zbečnick. Jedná se o tato díla: „Anděl strážný“ (úpadnice, ID 147), „Hermína 1“ (štola, ID 148), „Albert“ (štola, ID 150), „Otto“ (štola, ID 151), „Hermína 2“ (štola, ID 2080), „Štola č. 1“ (štola, ID 6198), „Štola č. 26“ (štola, ID 6199), „Štola úpadní č. 27“ (štola, ID 6200). U třech posledně jmenovaných důlních děl byly hlavní surovinou radioaktivní suroviny, v ostatních případech černé uhlí. Dále se jedná o „Jiráskův důl“ v k.ú. Zbečnick poblíž hranic s k.ú. Žabokrky (šachta, ID 149), „Klementova štola“ v k.ú. Hronov (štola, ID 146), „Vítův důl“ (štola, ID 145) a „Regnerova jáma“

⁶ Zdroj: Internetové stránky České geologické služby www.geology.cz/

⁷ ID = identifikátor

(úpadnice, ID 2079) ve východní části k.ú. Žabokrky při hranicích s k.ú. Zlíčko (obec Vysoká Srbská). Hlavní surovinou bylo u těchto důlních děl černé uhlí. K ukončení činnosti děl spojených s těžbou černého uhlí došlo do roku 1945, v případě radioaktivních surovin po roce 1945⁸.

Nejvyšším vrcholem na území města je **vrch Turov** s nadmořskou výškou 603 m n. m., ležící v k.ú. Rokytník. Z dalších vrcholů lze jmenovat např. vrchy **Na souši** s 562 m n. m. či **Maternici** s 546 m n.m. (oboje k.ú. Rokytník), dále **Jírovou horu** s 485 m n. m. (k.ú. Zbečník) či **Homoli** s 472 m n. m. (k.ú. Velký Dřevíč).

Největším vodním tokem na území města je **Metuje** (ID vodního toku 10100038, pramení na území obce Jívka v k.ú. Hodkovice u Trutnova, protéká centrem Hronova a pokračuje dále na jih a v Josefově se vlévá do Labe). K dalším větším tokům, které protékají městem, patří **Dřevíč** (ID 10100309, pravostranný přítok Metuje, vlévá se do ní na území města Hronov poblíž vlakové zastávky Hronov-zastávka), **Zbečnický potok** (ID 10103186, pravostranný přítok Metuje, vlévá se do ní v centru města Hronov poblíž silniční odbočky na obec Horní Radechová), **Rokytník** (ID 10167997, pravostranný přítok Dřevíče, vlévá se do něho v centrální oblasti Velkého Dřevíče, části města Hronov) a **Čermná** (ID 10101309, pramení v oblasti Malé Čermné, části města Hronov, protéká touto oblastí a na území Polské republiky se vlévá do Brlenky). Územím města dále protékají menší, méně významné toky⁹.

Na území města se nenachází žádná větší vodní plocha, nacházejí se zde pouze tři menší vodní plochy. Dvě jsou lokalizovány v k.ú. Hronov poblíž místní komunikace vedoucí směrem do obce Žďárky, třetí v centrální oblasti k.ú. Malá Čermná. Nelze opomenout ani studánky. V parku Aloise Jiráka vyvěrají **minerální prameny Hronovka a Regnerka** (obrázek 3). V nedávné době zde byl uveden do provozu nový prameník, kde je možné si natočit vodu, lidově zvanou „Prdlavka“. Z dalších studánek se na území města nacházejí: Skalákova studánka (ve svahu vrchu Maternice směrem k části Zbečník), Dřevíčská studánka (na konci zastavěného území části Velký Dřevíč směrem na Stárkov) a studánka U matky Jedle (v lesích severovýchodně od centra města)¹⁰.

⁸ Zdroj: Mapové aplikace České geologické služby, dostupné z <http://www.geology.cz/extranet/mapy/mapy-online/mapove-aplikace>

⁹ Zdroj: Centrální evidence vodních toků, dostupné z <http://eagri.cz/public/web/mze/voda/aplikace/cevt.html>

¹⁰ Zdroj: Internetové stránky národního registru pramenů a studánek <http://www.estudanky.eu/>

Obrázek 3: Minerální prameny Hronovka a Regnerka v parku Aloise Jiráka



Zdroj: vlastní průzkum

Z pedologického hlediska jsou **na většině území města** hlavní půdní skupinou **kambizemě**. Lokálně se vyskytují i luvizemě a v jižní části území podél řeky Metuje fluvizemě¹¹.

Z klimatologického hlediska **spadá většina území** včetně k.ú. Malá Čermná **do mírně teplé oblasti**. Průměrné úhrny srážek se pohybují v rozmezí 400 – 500 mm ve vegetačním období a 250 – 300 mm v zimním období. Průměrné roční teploty se pohybují v rozmezí mezi 6 – 8 °C. V severozápadní části spadá část území do chladné klimatické oblasti. Průměrné úhrny srážek jsou zde 500 – 600 mm ve vegetačním období a 350 – 400 mm v zimním období, průměrné roční teploty se pohybují v rozmezí 5 – 7 °C¹².

U lesních porostů v současné době **dominují monokultury nepůvodních druhů smrku**. Nahrazení přirozené vegetace monokulturou smrku má za následek sníženou schopnost retence území či větší

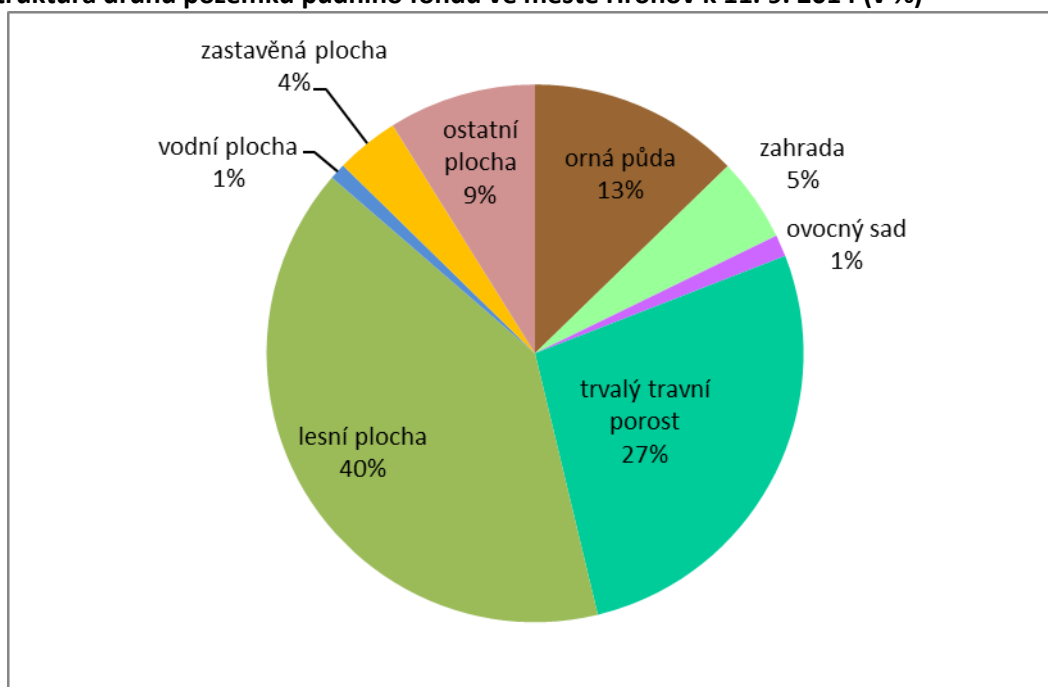
¹¹ Kambizem je typ půdy, která se zpravidla nachází ve svažitých a členitých oblastech. Dříve byla nazývána jako hnědá (lesní) půda. Luvizem se vytváří hlavně v rovinách a v mírně vlněném reliéfu. Dochází u ní k přesunu jemných jílovitých půdních částic (včetně železa) z horních vrstev půdy. Fluvizem se vytváří především v nivách řek a potoků. Jsou pravidelně zaplavovány vodou a během záplav dochází k ukládání nových sedimentů. V důsledku tohoto zaplavování mají nepravidelný obsah organické hmoty. (Elektronický taxonomický klasifikační systém půd ČR <http://klasifikace.pedologie.cz/>, Internetové stránky serveru Příroda.cz <http://www.priroda.cz/>)

¹² ÚAP ORP Náchod <http://www.mestonachod.cz/mestsky-urad/vystavba/uap/default.asp>

náchylnost k poškození živými škůdci (např. kůrovec) i vnějšími činiteli (např. mráz, vítr). Z fauny jsou typické běžné druhy lovné zvěře (srny, zajíci, divoká prasata, atd.).

Graf 1 znázorňuje strukturu pozemků na celé ploše území města Hronov. **Největší zastoupení mají lesní plochy** (882,46 ha, 40 % půdního fondu), **následované trvalými travními porosty** (597,45 ha, 27 %). S odstupem následují kategorie orná půda (280,37 ha, 13 %) a ostatní plochy (195,76 ha, 9 %). Druh pozemku „zahrada“ představuje 5 % (111,09 ha), druh „zastavěná plocha“ 4 % (83,33 ha), druh „ovocný sad“ (28,76 ha) a „vodní plocha“ (21,44 ha) jsou zastoupeny pouze jedním procentem.

Graf 1: Struktura druhů pozemků půdního fondu ve městě Hronov k 11. 9. 2014 (v %)



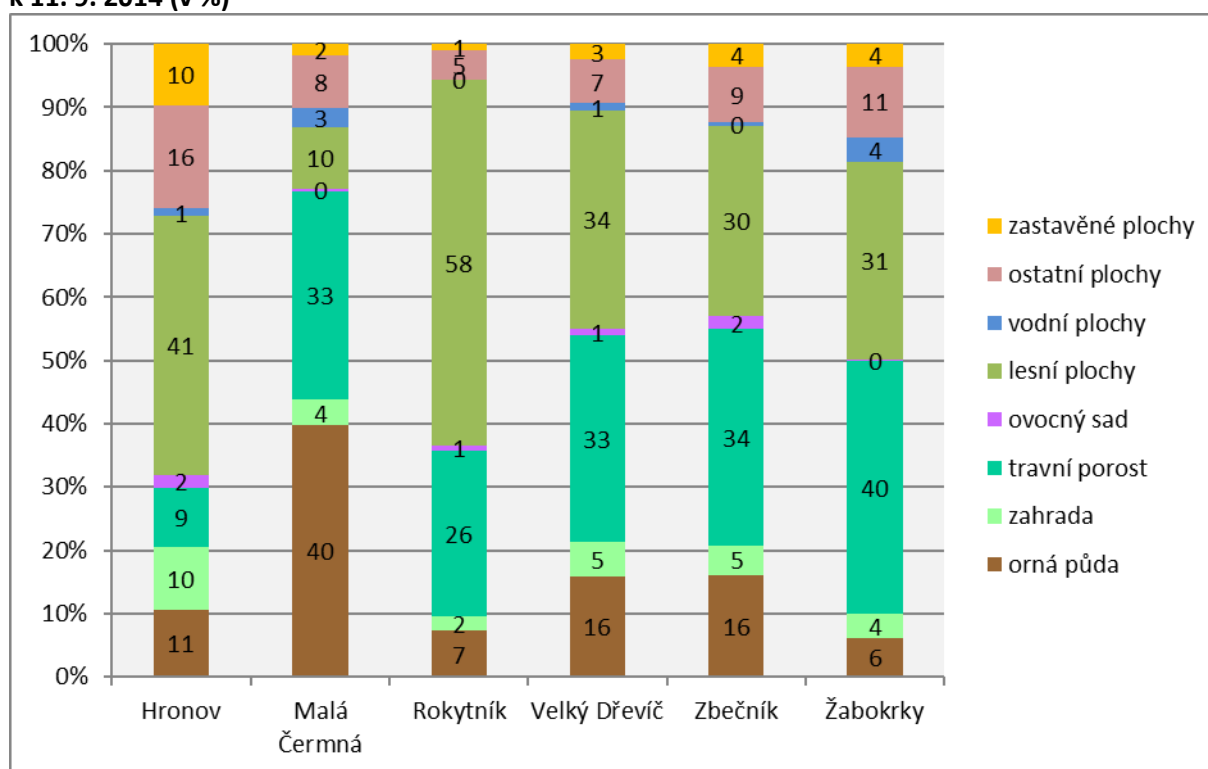
Zdroj: Aplikace Českého úřadu zeměměřického a katastrálního „Nahlížení do katastru nemovitostí“ <http://nahlizenedokn.cuzk.cz/>

Struktura druhů pozemků půdního fondu podle jednotlivých k.ú. je zobrazena v tabulce 1, kde jsou absolutní hodnoty uvedené v hektarech, a v grafu 2, kde je znázorněno procentuální zastoupení druhů pozemků v jednotlivých k.ú.

Tabulka 1: Struktura druhů pozemků půdního fondu ve městě Hronov podle katastrálních území k 11. 9. 2014 (v ha)

druh pozemku	katastrální území						město Hronov celkem
	Hronov	Malá Čermná	Rokytník	Velký Dřevíč	Zbečnick	Žabokrký	
orná půda	45,84	36,43	44,71	66,20	76,96	10,22	280,37
zahrada	42,72	3,70	13,84	22,46	22,22	6,14	111,09
ovocný sad	8,84	0,35	5,32	4,76	9,19	0,30	28,76
travní porost	40,80	30,64	161,63	135,12	163,22	66,05	597,45
lesní plochy	176,82	8,91	356,05	142,61	146,69	51,38	882,46
vodní plochy	5,25	2,97	0,43	5,02	2,18	5,59	21,44
zastavěné plochy	41,88	1,74	6,03	10,41	17,43	5,84	83,33
ostatní plochy	70,61	7,60	28,60	28,60	41,95	18,39	195,76
celkem	432,76	92,35	616,62	415,19	479,83	163,92	2200,67

Zdroj: Aplikace Českého úřadu zeměměřického a katastrálního „Nahlížení do katastru nemovitostí“ <http://nahliznidokn.cuzk.cz/>

Graf 2: Struktura druhů pozemků půdního fondu ve městě Hronov podle katastrálních území k 11. 9. 2014 (v %)

Zdroj: Aplikace Českého úřadu zeměměřického a katastrálního „Nahlížení do katastru nemovitostí“ <http://nahliznidokn.cuzk.cz/>

V důsledku rozdělení území města a hodnocení struktury pozemků podle k.ú. lze vysledovat některé odlišnosti. Ve všech k.ú. města Hronov (vyjma k.ú. Malá Čermná) mají významné zastoupení lesní plochy, nejvíce v k.ú. Rokytník (58 % půdního fondu). Značné zastoupení mají i trvalé travní porosty (vyjma

k.ú. Hronov). Orná půda má největší zastoupení v k.ú. Malá Čermná (40 % půdního fondu), v ostatních k.ú. tak velkého podílu nedosahuje (16 % k.ú. Velký Dřevíč a Zbečnick, další k.ú. ještě méně). Zastavěné plochy mají největší zastoupení v k.ú. Hronov (10 %), nejméně naopak v k.ú. Rokytník (1 %).

2.1.1.5 Shrnutí

Město Hronov se nachází v severovýchodní části Královéhradeckého kraje při hranicích s Polskou republikou. Státní hranice, která dříve byla bariérou, nyní představuje potenciál pro přeshraniční spolupráci.

Město se dělí na šest místních částí a skládá se ze šesti stejnojmenných katastrálních území (Hronov, Malá Čermná, Rokytník, Velký Dřevíč, Zbečnick, Žabokrký).

Území města, především v okrajových částech, disponuje atraktivním přírodním prostředím, městem protéká řeka Metuje. Z hlediska zastoupení jednotlivých druhů pozemků, pokrývají 40 % území města lesy.

Pozůstatky doby minulé představují např. důlní díla a poddolované plochy.

2.1.2 Obyvatelstvo

2.1.2.1 Demografická situace

Vývoj počtu obyvatel

Pomocí této charakteristiky lze sledovat změnu počtu obyvatel, tedy zda-li je obec zisková či ztrátová z hlediska počtu obyvatel. Počet obyvatel byl sledován mezi lety 1991-2014 (viz tabulka 2). Tabulka obsahuje i řetězové indexy vývoje počtu obyvatel¹³.

Tabulka 2: Vývoj počtu obyvatel v jednotlivých místních částech města Hronov v období 1991-2014

Název místní části	rok			řetězové indexy vývoje počtu obyvatel		
	1991	2001	2014	2001/1991	2014/2001	2014/1991
Hronov	4 184	4 177	3 946	99,83	94,47	94,31
Malá Čermná	168	127	87	75,60	68,50	51,79
Rokytník	270	273	291	101,11	106,59	107,78
Velký Dřevíč	790	753	736	95,32	97,74	93,16
Zbečnick	1 100	1 014	1 019	92,18	100,49	92,64
Žabokrký	141	175	165	124,11	94,29	117,02
Město Hronov celkem	6 653	6 519	6 244	97,99	95,78	93,85

Poznámky: údaje za roky 1991 a 2001 jsou k datu zisku výsledků ze sčítání lidu, domů a bytů v daných letech, údaje za rok 2014 jsou k 1. 1. tohoto roku

Zdroje: Historický lexikon obcí České republiky 1869-2005

Data poskytnutá městským úřadem v Hronově

¹³ Řetězový index vývoje počtu obyvatel je podíl počtu obyvatel v mladším časovém horizontu ku počtu obyvatel ve starším časovém horizontu vynásobený stem.

Z tabulky 2 vyplývá, že **město Hronov jako celek je ztrátové ve sledovaném období z hlediska počtu obyvatel**. Oproti stavu počtu obyvatel v roce 1991, město do dnešní doby ztratilo více než 6 % obyvatel. Je to způsobeno jednak záporným přirozeným přírůstkem (ve sledovaném období byla vyšší úmrtnost než porodnost), částečně také záporným migračním saldem (ve sledovaném období se nepatrně více lidí odstěhovalo, než přistěhovalo).

Co se týče počtu obyvatel v jednotlivých částech města, **za období 1991-2014 byly ziskové části Rokytník a Žabokrky**. V případě části Rokytník to může být způsobeno klidným a atraktivním přírodním prostředím, které řada lidí preferuje před rušným prostředím. V případě části Žabokrky se na daném vývoji mohl částečně podepsat faktor dopravní dostupnosti (blízkost nejvýznamnější silnice procházející městem – č. 303, která propojuje města Náchod a Broumov a končí v Janovičkách při hranicích s Polskou republikou). Jak lze ale vyčíst z tabulky 2, celkový nárůst počtu obyvatel byl v této části způsoben značným nárůstem počtu obyvatel mezi lety 1991 a 2001, zatímco mezi lety 2001 a 2014 byla tato část již nepatrně ztrátová. Ostatní části města byly za sledované období ztrátové z hlediska počtu obyvatel. Části Hronov, Velký Dřevíč a Zbečnick zaznamenaly v období 1991-2014 pokles v rozmezí 5 – 8 %. Vývoj v těchto částech se však liší. Část Zbečnick zaznamenala pokles mezi lety 1991 a 2001, v letech 2001 až 2014 již byla mírně zisková. Část Velký Dřevíč zaznamenala pokles počtu obyvatel jak mezi lety 1991 a 2001, tak mezi lety 2001 a 2014, přičemž ve druhém jmenovaném období byl pokles méně výrazný. V případě části Hronov nedošlo mezi lety 1991 a 2001 k výrazné změně počtu obyvatel. Mezi lety 2001 a 2014 však došlo k výraznému poklesu. Na daném vývoji se podepsaly výše zmíněné skutečnosti (záporný přirozený přírůstek i záporné saldo migrace). **Největší pokles počtu obyvatel za sledované období zaznamenala místní část Malá Čermná** – mezi lety 1991 a 2014 ztratila téměř 50 % obyvatel. Způsobeno to může být odlehlou geografickou polohou při hranicích s Polskou republikou.

Na počtu obyvatel v jednotlivých částech se mohl projevit i kolísavý počet obyvatel romské národnosti.

Přirozený přírůstek a migrace obyvatel

Přirozený přírůstek obyvatel představuje rozdíl mezi počtem živě narozených dětí a počtem zemřelých obyvatel v daném období a území¹⁴. Pokud je kladný, více lidí se narodilo, než zemřelo. Pokud je záporný, více lidí zemřelo, než se narodilo. Migrace představuje nevratný pohyb z jednoho místa do druhého. V našem případě to je přistěhování do města Hronov z nějaké jiné lokality nebo naopak vystěhování z města Hronov do jiné lokality. Saldo migrace je rozdíl mezi přistěhovalými a vystěhovalými obyvateli. Pokud je kladné, je obec zisková z hlediska migrace, pokud je záporné, je ztrátová. Přirozený přírůstek i migrace

¹⁴ Zdroj: Internetové stránky Českého statistického úřadu www.czso.cz

obyvatel byla sledována v rozmezí let 2005 až 2013 (tabulka 3).

Tabulka 3: Přirozený přírůstek, migrace a celkový přírůstek obyvatel ve městě Hronov v letech 2005 až 2013

Rok	Živě narození	Zemřelí	Přirozený přírůstek	Přistěhovalí	Vystěhovalí	Saldo migrace	Celkový přírůstek
2005	46	72	-26	149	105	44	18
2006	63	78	-15	119	140	-21	-36
2007	57	83	-26	153	141	12	-14
2008	75	88	-13	157	163	-6	-19
2009	60	84	-24	147	322	-175	-199
2010	59	84	-25	148	178	-30	-55
2011	70	85	-15	176	180	-4	-19
2012	47	79	-32	139	184	-45	-77
2013	62	65	-3	182	175	7	4
celkem	539	718	-179	1 370	1 588	-218	-397

Zdroj: Český statistický úřad <https://www.czso.cz/>

Z tabulky 3 vyplývá, že město Hronov je za sledované období ztrátové jak z pohledu přirozeného přírůstu (více lidí zemřelo, než se narodilo), tak z pohledu migrace (migrační saldo je záporné). Trend záporného přirozeného přírůstu je způsoben tím, že ženy mají mnohdy první dítě až v pozdějším věku a celkově mají rodiny méně dětí, než tomu bylo dříve. Důvodů, proč se lidé z města Hronov stěhují jinam, může být hned několik – stěhování za prací, stěhování za příbuznými, kteří bydlí jinde, stěhování za přítelkyní, stěhování do domova důchodců, apod. Velmi výrazné záporné migrační saldo zaznamenalo město v roce 2009. Pravděpodobně je to způsobeno odlivem obyvatel romské národnosti, např. do Náchoda či Broumova.

Věková struktura obyvatelstva a její předpokládaný vývoj

Věková struktura obyvatelstva vyjadřuje, jak jsou zastoupené určité věkové kategorie obyvatel v rámci nějaké pozorované jednotky, v tomto případě ve městě Hronov. Pro hodnocení byly použity následující věkové kategorie:

- 1) 0-14 let – předproduktivní věk
- 2) 15-64 let – produktivní věk
- 3) 65 a více let – poproduktivní věk

Struktura obyvatelstva byla sledována v letech 2001, 2011 a 2013 (tabulka 4, graf 3).

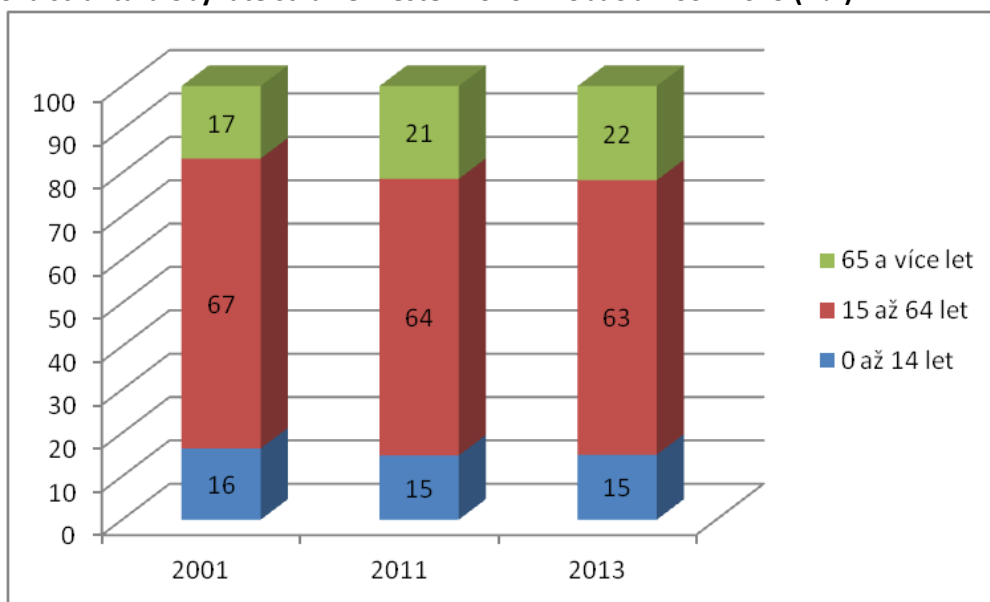
Tabulka 4: Věková struktura obyvatelstva ve městě Hronov v období 2001-2013

Rok	Počet obyvatel celkem	Z toho ve věku			Index stáří (65+/0-14)
		0 až 14 let	15 až 64 let	65 a více let	
2001	6 519	1 071	4 359	1 089	101,7
2011	6 236	923	3 978	1 335	144,6
2013	6 255	906	3 958	1 391	153,5

Vysvětlivky: Index stáří je vypočítán jako podíl počtu obyvatel ve věku 65 a více let ku počtu obyvatel ve věku 0-14 let vynásobený stem. Pokud je tento index větší než 100, převažuje v dané obci poproduktivní složka populace. Pokud je menší než 100, převažuje v dané obci naopak předproduktivní populace.

Zdroje: Sčítání lidu, domů a bytů 2001, <http://www.czso.cz/sldb/sldb2001.nsf/index>
Městská a obecní statistika, <http://vdb.czso.cz/xml/mos.html>

Graf 3: Věková struktura obyvatelstva ve městě Hronov v období 2001-2013 (v %)



Zdroje: Sčítání lidu, domů a bytů 2001, <http://www.czso.cz/sldb/sldb2001.nsf/index>
Městská a obecní statistika, <http://vdb.czso.cz/xml/mos.html>

Z tabulky 4 a grafu 3 vyplývá, že mezi lety 2001 až 2011 došlo k mírnému poklesu předproduktivní složky populace. Mezi těmito lety výrazně narostl podíl poproduktivní složky populace v důsledku poklesu produktivní složky. Tento trend pokračuje i v současném období a je způsoben postupným stárnutím populace vlivem nárůstu počtu lidí v důchodovém věku. Zhodnotit vývoj věkové struktury lze i pomocí indexu stáří. V roce 2001 byl tento index ve městě Hronov 101,7 %, v roce 2011 již 144,6 % a do roku 2013 tento index narostl až na 153,5 %. Ze získaných hodnot lze vidět, že **ve všech sledovaných letech převažovala ve městě Hronov poproduktivní složka populace nad předproduktivní**. V roce 2001 převažovala pouze nepatrně, v současné době je však situace jiná a tento převis je mnohem větší. Obrazně řečeno: v roce 2001 byl ve městě Hronov poměr mezi počtem osob ve věku 0-14 let a ve

věku 65 a více let přibližně 1:1, zatímco v dnešní době je tento poměr přibližně 1:1,5. Do budoucna lze očekávat, že uvedený trend bude pokračovat a tento rozdíl se bude nadále zvyšovat.

Vzdělanost obyvatelstva

Vzdělanost obyvatelstva ve městě Hronov shrnuje tabulka 5.

Tabulka 5: Vzđelanost obyvatelstva a index vzdělanosti ve městě Hronov v letech 2001 a 2011

Stupeň dokončeného vzdělání	rok	2001	2011
Obyvatelstvo 15 let a starší		5 448	5 324
Bez vzdělání		20	17
Základní vzdělání		1 212	998
Středoškolské včetně vyučení (bez maturity)		2 240	1 975
Úplné střední s maturitou		1 422	1 514
Vyšší odborné a nástavbové		194	214
Vysokoškolské		320	401
Bez udání vzdělání		40	205
Index vzdělanosti		47,28	55,05

Zdroje: Sčítání lidu, domů a bytů 2001, <http://www.czso.cz/sldb/sldb2001.nsf/index>
Sčítání lidu, domů a bytů 2011, <http://www.czso.cz/sldb2011/redakce.nsf/i/home>

Z této tabulky vyplývá, že **ve sledovaném období klesl počet lidí, kteří nemají žádné vzdělání či jen základní**, což je pozitivní. Dále přibývá osob, které mají dokončené úplné střední vzdělání zakončené maturitní zkouškou. Tento nárůst je na úkor poklesu osob, které mají dokončené středoškolské vzdělání zakončené výučním listem (bez maturitní zkoušky). Ve sledovaném období **přibývá počet osob, které mají dokončené vysokoškolské vzdělání**, což představuje pozitivní trend vývoje. Vzđelanost obyvatelstva lze hodnotit i pomocí tzv. indexu vzdělanosti¹⁵. Mezi lety 2001 a 2011 hodnota tohoto indexu stoupla, což dokládá nárůst počtu osob s vyšším dokončeným vzděláním.

2.1.2.2 Sociální situace

Výskyt národnostních menšin na území města Hronov je podle dat ze Sčítání lidu, domů a bytů v roce 2011 zanedbatelný. V tomto sčítání se z pohledu národnostních menšin nejvíce obyvatel přihlásilo ke slovenské národnosti (52), následované německou (27), polskou (24), vietnamskou (10), ukrajinskou (8), moravskou (6) a romskou (2). Přibližně čtvrtina obyvatel města však národnost neuvodila. Realita může být poněkud odlišná, např. obyvatel romské národnosti žije ve městě více než jen dva.

¹⁵ Index vzdělanosti je ukazatel, který je konstruován jako podíl obyvatel se středoškolským a vysokoškolským vzděláním na dospělé populaci vynásobený stem. Při jeho konstrukci je vysokoškolskému stupni dáována vyšší váha ve srovnání se středoškolskou úrovní, konkrétně v této práci je přidělena váha třináásobná. Do středoškolského vzdělání byly zařazeny kategorie úplné střední vzdělání zakončené maturitní zkouškou, nástavbové studium zakončené maturitní zkouškou a vyšší odborné vzdělání.

Soužití s obyvateli romské národnosti nemusí být vždy bezproblémové. Město Hronov neřeší tolik otázek okolo obyvatel romské národnosti, jako třeba města Broumov či Jaroměř, přesto určitá úskalí přetrvávají. Jedná se především o migraci těchto obyvatel, kdy se noví občané přistěhují většinou do ulice Padolí, následně obývají různé byty pronajaté od soukromých vlastníků ve městě či se přesunou do domů, kde bydlí jejich mnohdy velmi početná rodina. Je velmi těžké registrovat, kde se zrovna daný konkrétní člověk nachází. Nutno dodat, že v poslední době nebyly větší problémy zaznamenány.

Sociálně patologické jevy

Za sociálně patologické jevy jsou označovány takové jevy, které jsou považovány za nežádoucí, jelikož porušují sociální, morální či právní normy společnosti. Jmenovat lze např. kriminalitu, vandalismus, alkoholismus, toxikomanii, domácí násilí, atd. Tyto jevy jsou však obtížně měřitelné. Přesto lze konstatovat, že k těmto jevům ve městě občas dochází. Ať už se jedná o vandalismus, ke kterému občas dojde v průběhu víkendových nocí, či o kriminalitu, kdy čas od času dojde k drobným krádežím. Co se týče toxikomanie a problémů s drogami, v minulosti se ve městě podařilo odhalit varnu pervitinu nebo byl zaznamenán výskyt lehkých drog ve škole. Nutno dodat, že takovéto situace nejsou časté, přesto je však nelze přehlížet a je potřeba preventivně předcházet jejich vzniku. Jmenovat lze i problém alkoholismu.

Sociálně slabé a sociálně znevýhodněné skupiny obyvatel

Za sociálně slabé obyvatele lze považovat např. ty osoby, které nedisponují dostatečným příjmem peněz, což může vést k půjčkám, postupnému zadlužování a následně k exekuci. Za sociálně znevýhodněné skupiny obyvatel lze pokládat např. osoby s tělesným či duševním postižením, matky s dětmi bez přístřeší, osoby znevýhodněné z jazykových či rasových důvodů, apod.

Výskyt sociálně slabých či sociálně znevýhodněných obyvatel je velmi obtížně měřitelný. Zjistit lze ale např. to, která fyzická či právnická osoba v obci je v platební neschopnosti neboli v insolvenční¹⁶. K 1. 11. 2014 bylo na území města v insolvenčním rejstříku evidováno celkem 111 subjektů. Na základě informací z městského úřadu v Hronově, ze sociálně zdravotního odboru¹⁷, lze za sociálně slabé považovat přibližně 600 obyvatel (tj. přibližně necelých 10 % obyvatel města) a za sociálně znevýhodněné z důvodu různých druhů postižení či onemocnění přibližně 50 obyvatel.

¹⁶ Blíže viz Internetové stránky Insolvenčního rejstříku <http://insolvenzni-rejstrik.cz/>

¹⁷ Údaje k 5. 11. 2014.

2.1.2.3 Život ve městě

Spolková činnost

Spolkovou činností ve městě Hronov je myšlena existence a činnost různých zájmových sdružení občanů na území města. Díky různým zájmovým spolkům se mohou ve městě utvářet jak vzájemné vztahy mezi občany, tak vztahy občanů vůči městu, díky čemuž vzniká určitý pocit sounáležitosti s danou komunitou. Spolkovou činností je pozitivně ovlivněn rozvoj města a aktivita daných spolků a obyvatel může ve městě napomoci k naplňování rozvojových plánů.

Na území města Hronov existuje **velké množství zájmových spolků s různorodou tematikou své činnosti**. Přehled a informace o všech registrovaných i neregistrovaných zájmových spolcích a sdruženích, které mají sídlo v některé místní části města Hronov, je uveden v příloze 2. Následující tabulka 6 shrnuje absolutní počet a procentuální podíl z celkového počtu zájmových spolků a sdružení v jednotlivých místních částech města Hronov.

Tabulka 6: Absolutní počet a procentuální podíl výskytu z celkového počtu zájmových spolků a sdružení v jednotlivých místních částech města Hronov

Místní část	Hronov	Malá Čermná	Rokytník	Velký Dřevíč	Zbečnick	Žabokrky	Město Hronov celkem
absolutní počet	42	2	6	4	6	0	60
procentuální podíl z celku	70	3	10	7	10	0	100

Zdroje: Administrativní registr ekonomických subjektů (ARES) http://www.info.mfcr.cz/ares/ares_es.html.cz
Internetové stránky města Hronov <http://www.mestohronov.cz/>

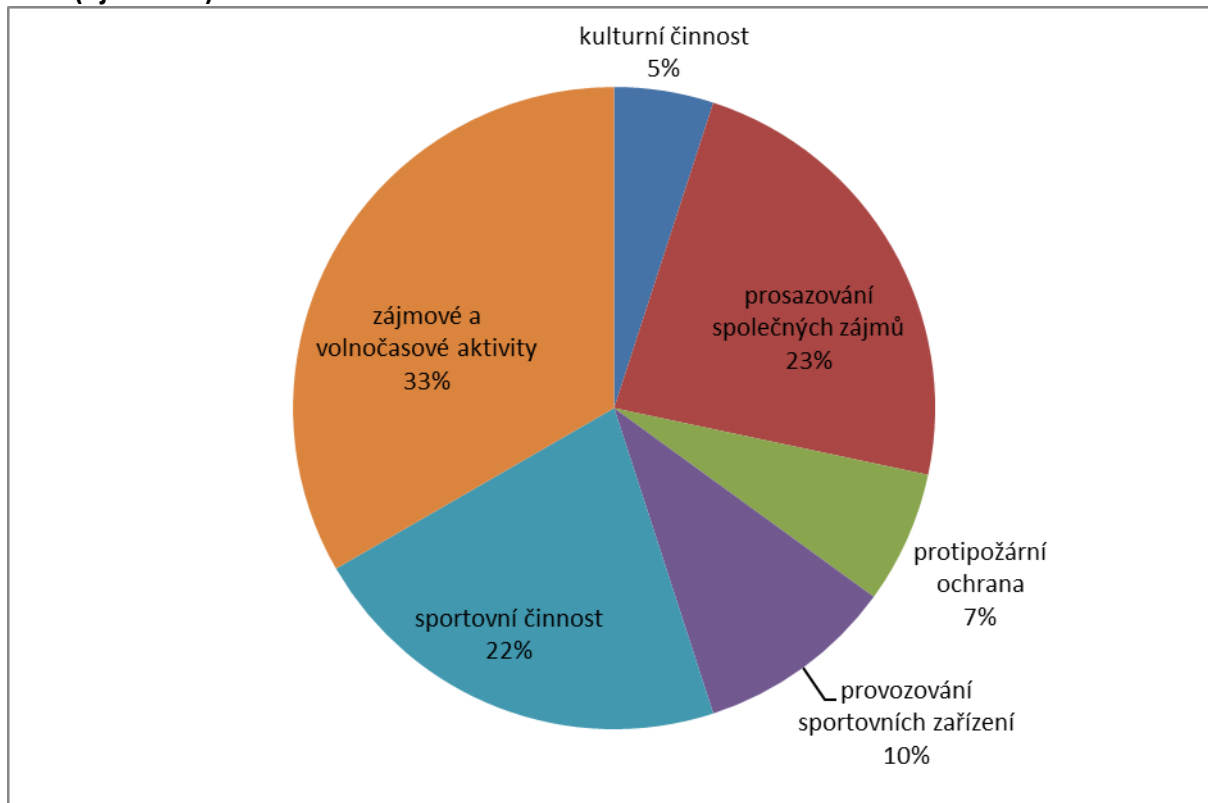
Z této tabulky vyplývá, že nejvíce zájmových sdružení má sídlo v místní části Hronov (70 % všech sdružení). Naopak v místní části Žabokrky nemá sídlo žádný zájmový spolek.

Graf 4 znázorňuje zájmové spolky podle druhu jejich převažující činnosti. Nejvíce spolků se angažuje a nabízí **zájmové a volnočasové aktivity** (např. Tělocvičná jednota Sokol Hronov, TJ Sokol Rokytník, TJ Sokol Velký Dřevíč, T.J. Sokol Zbečnick, Motokanci (Rokytník), Společenský klub POHODA, Termiti-Hronov, sdružení pro práce s dětmi a mládeží, Myslivecké sdružení Hronov, atd.).

Následuje **prosazování společných zájmů** (např. Sdružení rodičů a přátel školy při ZŠ Hronov, Sdružení Romů v Hronově, Sdružení přátel obce Malá Čermná, Sdružení přátel obce Zbečnick, Sdružení zdravotně postižených Hronov, atd.) a **sportovní činnost** (např. Fotbalový klub AFK Hronov, HC Wikov Hronov, o.s., Orel jednota Hronov – Zbečnick, Bowlingový klub "DOK" Hronov, atd.). Další spolky se angažují v **provozování sportovních zařízení** (např. Start Velký Dřevíč, Sportovní klub Hronov, FAMOS, Hronov, atd.), předmětem činnosti je i **protipožární ochrana** (SBOR DOBROVOLNÝCH HASIČŮ HRONOV, SBOR DOBROVOLNÝCH HASIČŮ MALÁ ČERMNÁ, SBOR DOBROVOLNÝCH HASIČŮ ROKYTNÍK a SBOR

DOBROVOLNÝCH HASIČŮ VELKÝ DŘEVÍČ) či **kulturní činnost** (Padoláček (dětský folklorní soubor), Police symphony orchestra, o.s. a Sdružení Přátel Vojenské Historie Dobrošov)¹⁸.

Graf 4: Rozdělení zájmových spolků se sídlem na území města Hronov podle druhu jejich převažující činnosti (říjen 2014)



Zdroje: ARES http://www.info.mfcr.cz/ares/ares_es.html.cz
Internetové stránky města Hronov <http://www.mestohronov.cz/>
Internetové stránky jednotlivých zájmových spolků

Na území města Hronov dále působí i 5 církevních či náboženských organizací. Nejedná se přímo o zájmový spolek, ale o dobrovolné společenství osob¹⁹. Výčet těchto organizací obsahuje tabulka 7.

¹⁸ Názvy jednotlivých spolků jsou uvedeny tak, jak jsou registrovány v informačním systému ARES. Některé spolky by bylo možné zařadit i do jiné kategorie. Aby ale nedocházelo k duplicitě dat, byl každý spolek zařazen pouze do jedné kategorie. Vysvětlivky: o.s. = občanské sdružení

¹⁹ Zákon č. 3/2002, Sb. (zákon o církvích a náboženských společnostech) v § 3 písm. a) definuje církev a náboženskou společnost takto: „dobrovolné společenství osob s vlastní strukturou, orgány, vnitřními předpisy, náboženskými obřady a projevy víry, založené za účelem vyznávání určité náboženské víry, ať veřejně nebo soukromě, a zejména s tím spojeného shromažďování, bohoslužby, vyučování, duchovní služby a případně obecně prospěšné činnosti“.

Tabulka 7: Přehled církevních a náboženských organizací na území města Hronov (říjen 2014)

Název	Sídlo	Rok vzniku	IČ	Internetové stránky
Farní sbor Českobratrské církve evangelické v Hronově	Českých bratří 181, 549 31 Hronov	1994	48653942	http://hronov.evangnet.cz/
Královéhradecký seniorát Českobratrské církve evangelické	Českých bratří 181, 549 31 Hronov	1994	48621609	http://hronov.evangnet.cz/
Náboženská obec Církve československé husitské v Hronově I.	Padolí 240, 549 31 Hronov - Zbečnick	1994	62729284	http://hronov.ccshhk.cz/ momentálně nefunkční
Římskokatolická farnost Hronov	Regnerova 56, 549 31 Hronov	1992	46524002	http://hronov-farnost.webnode.cz/
Sbor Církve adventistů sedmého dne Hronov	Padolí 198, 549 31 Hronov - Zbečnick	1996	26521466	http://hronov.casd.cz/

Zdroje: ARES http://www.info.mfcr.cz/ares/ares_es.html.cz
Internetové stránky města Hronov <http://www.mestohronov.cz/>

Jednotlivé církve a náboženské organizace mají svoji činnost založenou na víře. Pravidelně pořádají bohoslužby v Hronově, ale i v okolních obcích (např. Červený Kostelec, Stárkov, Velké Poříčí, apod.). Některé organizace pořádají i různé akce. Sbor Církve adventistů sedmého dne Hronov pořádá např. akci Falešný Silvestr, Římskokatolická farnost Hronov pořádá letní tábory pro děti, apod.

Akce a události pořádané ve městě

Ve městě Hronov je pořádáno nepřehledné množství různorodých akcí a událostí. Největší a nejznámější akcí je **Jiráskův Hronov** pojmenovaný podle místního známého rodáka Aloise Jiráska. První ročník proběhl již v roce 1931 u příležitosti oslavy osmdesátých narozenin výše zmíněného rodáka. Od tohoto roku se festival koná nepřetržitě až do dnešní doby. V roce 2014 proběhl již 84. ročník. Jedná se o mezinárodní festival amatérského divadla, kde jsou k vidění činoherní inscenace, představení tanečního a pohybového divadla, apod. Současně s divadelními představeními se zde konají výstavy, dále zde probíhají vzdělávací semináře, workshopy, diskuzní kluby, apod. Festival s týdenním trváním se koná většinou začátkem srpna²⁰.

Další akce, která je ve městě pořádána, je **Hronovská pouť**. Ta se koná obvykle třetí víkend v červenci. Vyjma různorodých pouťových atrakcí a kolotočů je připraven také bohatý hudební program, včetně sobotního večerního ohňostroje v parku.

Z dalších akcí lze jmenovat **akce pro děti a mládež** (např. Dětský maskarní karneval, Dětský den, Mikulášská nadílka, Koulelo se koulelo, atd.), **divadelní představení** (v roce 2013 proběhla např. představení Zmýlená platí, Tančírna, Tři na lavičce, atd.), **výstavy** (např. Velikonoční trhy uměleckých řemesel, Moudré pohádky vesmírných skřítků, Vánoční trhy uměleckých řemesel, atd.), **koncerty** (např. Hronovský Skřivánek, Vánoční koncert Václava Hybše a jeho hostů, koncerty ZUŠ Hronov, atd.), **sportovní**

²⁰ Zdroj a blíže viz: Internetové stránky festivalu Jiráskův Hronov <http://www.jiraskuvhronov.cz/>

akce (např. Plážový volejbal na náměstí, volejbalová utkání místních ženských a mužských týmů, hokejová utkání místního týmu HC Wikov Hronov, fotbalová utkání místního týmu AFK Hronov, atd.) a další akce, např. Dřevíčská lávka, Zbečnický vandr, Slavnostní rozsvícení hronovského náměstí, Mezinárodní obranářský závod O putovní pohár (závody psů), atd.²¹

Z uvedeného výčtu událostí a akcí vyplývá, že nabídka je ve městě Hronov v průběhu roku velmi variabilní a dostačující. Široké spektrum akcí je dostačující pro všechny věkové kategorie.

Možnosti trávení volného času

Možností, jak trávit volný čas, je velké množství. Město Hronov disponuje **atraktivním přírodním prostředím, které může být cílem řady pěších turistů či cyklistů**. Značná část území města zasahuje do chráněné krajinné oblasti (CHKO) Broumovsko (blíže viz kap. 2.1.6.2 Ochrana životního prostředí). Ze zajímavostí v rámci přírodního prostředí lze jmenovat např. tzv. „Blaník Jiráskova kraje“, tedy vrch Turov, dále studánky v okolních lesích, údolí procházející pod vrchem Maternice, apod.

Na území města lze obdivovat **řadu kulturních zajímavostí**. Jmenovat lze centrální náměstí, kde se nachází např. Jiráskovo divadlo a muzeum, nedaleko náměstí lze navštívit rodný domek Aloise Jiráska (obrázek 4), atd. Blíže je o kulturní vybavenosti města pojednáno v kap. 2.1.5.5 Kultura. Volný čas lze trávit i **navštěvováním akcí a událostí s různorodou tematikou** (viz tato kapitola a „Akce a události pořádané ve městě“), pro milovníky četby je k dispozici **místní knihovna**.

Obrázek 4: Rodný domek Aloise Jiráska



Zdroj: vlastní průzkum

²¹ Zdroj: internetové stránky města Hronov <http://www.mestohronov.cz/>, internetové stránky zájmových spolků

Další možností, jak trávit volný čas, je **sport**. Město Hronov nabízí řadu aktivit souvisejících se sportem, kterým se účastníci mohou věnovat buď aktivně, či pasivně jako obecnostvo. Jmenovat lze různé kolektivní sporty (hokej, fotbal, volejbal, apod.), dále např. fitness, bowling, motokárová dráha, atd. Blíže je o sportovní vybavenosti města pojednáno v kapitole 2.1.5.6 Sport a tělovýchova.

Volný čas lze trávit i v **místních restauracích, kavárnách či návštěvou cukrárny**. Lidé si zde můžou popovídat, sdělit své zážitky, apod. V prostorách suterénu Hronovské radnice je možné navštívit „Cocktail + music club“, kde je v provozu v pátek a sobotu **taneční zábava**.

V letním období může být naplní volného času **koupání** v nádrži ve Velkém Dřevíči. Zároveň lze volný čas trávit **pobytem s dětmi na dětských hřištích**. V zimním období jsou k dispozici v okolí města **běžkařské trasy**. Volný čas lze trávit i **nakupováním v místních obchodech** či **procházkou v parku**, apod.

Informovanost občanů a její kvalita

Aktuální informace jsou v dnešní době velmi významné. Bez informací se obejde jen málokdo, ne-li nikdo. Poskytovat informace z Městského úřadu občanům lze několika způsoby.

První možností je místní rozhlas. **Informování prostřednictvím městského rozhlasu ve městě není k dispozici**.

Druhou možností jsou **výlepové plochy**. Těch se **na území města** nachází **nepřeberné množství**. Jmenovat lze např. výlepovou plochu naproti pobočce České spořitelny v ulici Kudrnáčova, dále před budovou městského úřadu, na křižovatce poblíž kryté motokárové dráhy v místní části Velký Dřevíč, poblíž autobusové zastávky „Hronov, Rokytník“, v místní části Zbečnick poblíž restaurace „Pod Chlomkem“, atd.

Další možností je **městský zpravodaj**. Městský úřad Hronov vydává **jednou měsíčně Hronovské listy „U NÁS“**. Měsíčně zdarma městský úřad vytiskne okolo dvou tisíc výtisků. Distribuce probíhá formou odběru samotných občanů z prodejen novin a vybraných prodejen potravin v Hronově, Malé Čermné, Rokytníku, Velkém Dřevíči, Zbečnicku a Žabokrkách.

Internet a jeho prostřednictvím předávání informací je další variantou. **Město Hronov má své webové stránky**, na kterých mohou občané a další subjekty zjistit různorodé informace týkající se města a dění ve městě²².

²² Blíže Internetové stránky města Hronov <http://www.mestohronov.cz/>

Informovat lze i prostřednictvím **emailu**. **Občané či subjekty mají možnost** se na internetových stránkách města **přihlásit k odběru novinek a aktualit prostřednictvím kanálů RSS²³**, které jim pak chodí jako zprávy do emailové schránky.

Další možností je informování formou **krátkých textových zpráv** prostřednictvím mobilních telefonů.

Tuto službu město neposkytuje.

Informovat lze i prostřednictvím **kabelové televize**, ta však **ve městě není vybudována**.

2.1.2.4 Shrnutí

Město Hronov bylo v období 1991-2014 ztrátové z hlediska počtu obyvatel. Pouze místní části Rokytník a Žabokrký zaznamenaly ve sledovaném období nárůst počtu obyvatel. V případě věkové struktury dochází v období 2001-2013 k nárůstu počtu lidí ve věku 65 a více let na úkor poklesu lidí v produktivním věku (15-64 let), tj. dochází ke stárnutí populace. Vzdělanost obyvatelstva se v období 2001-2011 zvýšila.

K výskytu sociálně patologických jevů ve městě čas od času dojde. Tyto situace ale nejsou tak časté. V případě četnosti výskytu problémů s národnostními menšinami je situace podobná.

Ve městě funguje a vyvíjí svoji činnost velké množství zájmových spolků a organizací s různorodou tematikou své činnosti (sport, kultura, protipožární ochrana, atd.). Během kalendářního roku je ve městě pořádána řada kulturních, sportovních a společenských akcí, z nichž nejvýznamnější je Jiráskův Hronov.

Možností, jak trávit volný čas, je ve městě celá řada (sport, kultura, turistika, společenské akce, posezení v restauracích, atd.). Informace z městského úřadu jsou občanům poskytovány mnoha způsoby (místní zpravodaj, výlepové plochy, internetové stránky, atd.). Informování prostřednictvím místního rozhlasu není ve městě k dispozici.

2.1.3 Hospodářství

2.1.3.1 Ekonomická situace

Charakter hospodářství a charakteristika klíčových subjektů

Charakter hospodářství je dán jak historickým vývojem, tak přírodními podmínkami. Zemědělství a lesnická činnost spojená s těžbou dřeva se uplatňují především v okrajových částech Hronova. Vlivem poměrně kopcovitého terénu je zemědělství zaměřeno spíše na živočišnou výrobu a chov dobytka, než na výrobu rostlinnou a pěstování plodin. Dříve hojně zastoupený textilní průmysl zaznamenal v posledních dvou dekádách úpadek a v současné době je jeho význam na území města malý. Význam si naopak udržel

²³ Technologie RSS (Really Simple Syndication, volně přeloženo „skutečně jednoduché shromažďování“) pomáhá uživateli udržet si neustálý přehled o obsahu publikovaném na určitém zdroji či zdrojích (zdroj definice: Internetové stránky serveru Jaknainternet.cz <http://www.jaknainternet.cz/>). V tomto případě se jedná o odběr aktualit či informací o akcích pořádaných ve městě z internetových stránek města Hronov.

průmysl strojírenský, který je v současné době nejvýznamnějším odvětvím na území města Hronov. Významově jej doplňuje ještě průmysl elektrotechnický.

Na území města Hronov se nacházejí dvě větší průmyslové oblasti. Jedna se nachází na rozhraní k.ú. Hronov a k.ú. Zbečnick podél ulice Kostelecká poblíž železničního přejezdu. Druhá se nachází poblíž rozhraní k.ú. Hronov a k.ú. Velké Poříčí, podél ulice Hostovského. V těchto oblastech je ve městě koncentrována většina průmyslových podniků.

V prvně jmenované průmyslové oblasti se nachází největší podnik podle počtu zaměstnanců na území města Hronov – **Wikov MGI a.s.**, což je výrobní závod holdingu Wikov Industry a.s. Tento výrobní závod se specializuje na design a výrobu převodovek pro kolejová vozidla, větrné, vodní a přílivové elektrárny a pro průmyslové obory (např. gumárenství, metalurgie, potravinářský průmysl, apod.) a na výrobu profilově broušených ozubených kol do průměru 1 200 mm. Závod má celkem 450 zaměstnanců²⁴. Dalším podnikem v této oblasti je **JIRKA a spol., s.r.o.** Firma se zabývá výrobou měřicí techniky a digitálních měřících zařízení, kategorie počtu zaměstnanců 25-49²⁵. V této oblasti se dále nachází **TEXTONNIA CZECH, spol. s r.o.**, což je firma, která se zabývá úpravou textilií a přízí²⁶. V současné době je však areál tohoto podniku téměř nevyužitý a chátrá.

V druhé jmenované průmyslové oblasti se nachází druhý největší podnik podle počtu zaměstnanců – **Hašpl a.s.** Firma má sídlo v obci Velké Poříčí, na území města Hronov má druhý výrobní provoz. Firma vyrábí hřebíky, vruty, závitové tyče, apod. Celkově firma zaměstnává více jak 200 zaměstnanců²⁷. Dalšími firmami lokalizovanými v této oblasti jsou **METALLGASS CZ s.r.o.** (především obchod s hutním, spojovacím a stavebním materiálem), **COROLL s.r.o.** (distribuce ložisek, lineární techniky a dalších strojírenských komponent), **Truhlářství 3J s.r.o.** (zakázková truhlářská výroba), **GIMA Hronov, spol. s r.o.** (stavební, pokrývačské, truhlářské, zámečnické práce), **Bazény Machov s.r.o.** (výroba bazénů, septiků, žump, expanzních nádrží), **JIPEG s.r.o.** (prodej pracovních oděvů), atd.²⁸

V Hronově se však nacházejí i další průmyslové firmy, které jsou lokalizovány jinde, než v těchto dvou průmyslových oblastech. Z pohledu počtu zaměstnanců jsou dalšími významnými firmami **TAMADEX spol. s r.o.** (kovovýroba, kategorie počtu zaměstnanců 25-49, sídlo Zbečnick, provozovna v Žabokrkách), **Alien technik s.r.o.** (výroba zdravotnického materiálu, kategorie počtu zaměstnanců 25-49, lokalizace Velký Dřevíč), **MOVIS Hronov, s. r. o.** (stavební činnost, počet zaměstnanců okolo 25, lokalizace Hronov).

²⁴ Zdroj: Internetové stránky organizace Wikov MGI a.s. <http://www.wikov.cz/>

²⁵ Zdroj: Internetové stránky organizace JIRKA a spol., s.r.o. <http://www.jirkapol.cz/>

²⁶ Zdroj: Internetové stránky organizace TEXTONNIA CZECH, spol. s r.o. <http://www.textonnia.cz/>

²⁷ Zdroj: Internetové stránky organizace Hašpl a.s. <http://www.haspl.cz/>

²⁸ Zdroj: Internetové stránky organizace METALLGASS CZ s.r.o. <http://metallgasscz.cz/>, Internetové stránky organizace COROLL s.r.o. <http://www.coroll.cz/>, Internetové stránky organizace Truhlářství 3J s.r.o. <http://truhlarstvi3j.cz/>, Internetové stránky organizace GIMA Hronov, spol. s r.o. <http://www.gimahronov.cz/>, Internetové stránky organizace Bazény Machov s.r.o. <http://www.bazenymachov.cz/>, Internetové stránky organizace JIPEG s.r.o. <http://www.jipeg.cz/>

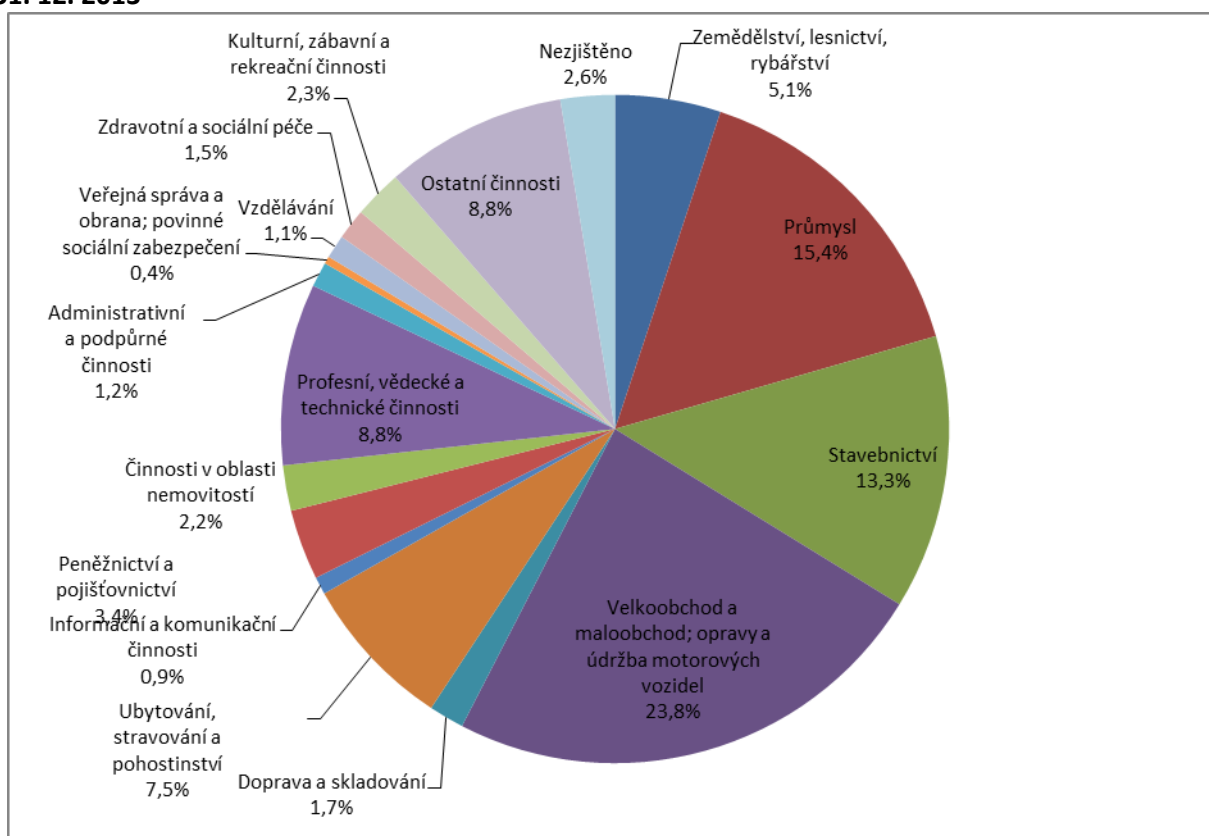
Z pohledu počtu zaměstnanců nejsou významné jen průmyslové podniky, ale i firmy či podnikatelé z tzv. terciérního sektoru (vysvětlení viz poznámky pod tabulkou 8) či veřejná zařízení. Jmenovat lze např. ubytovací či stravovací zařízení, obchody s potravinami, příspěvkové organizace města, samotný Městský úřad (50 zaměstnanců na hlavní pracovní poměr, 25 osob na dohodu o provedení práce či dohodu o pracovní činnosti), apod.

Na území města Hronov se nachází také **jeden** tzv. „**brownfield**“, který je veden v národní databázi brownfieldů²⁹. Konkrétně se jedná o **areál slévárny v Žabokrkách** (blíže viz kap. 2.1.6.1 Současný stav životního prostředí).

Podnikatelská aktivita a struktura podnikatelských subjektů

Následující graf 5 znázorňuje strukturu podnikatelských subjektů podle převažující činnosti na území města Hronov.

Graf 5: Struktura podnikatelských subjektů podle převažující činnosti ve městě Hronov k 31. 12. 2013



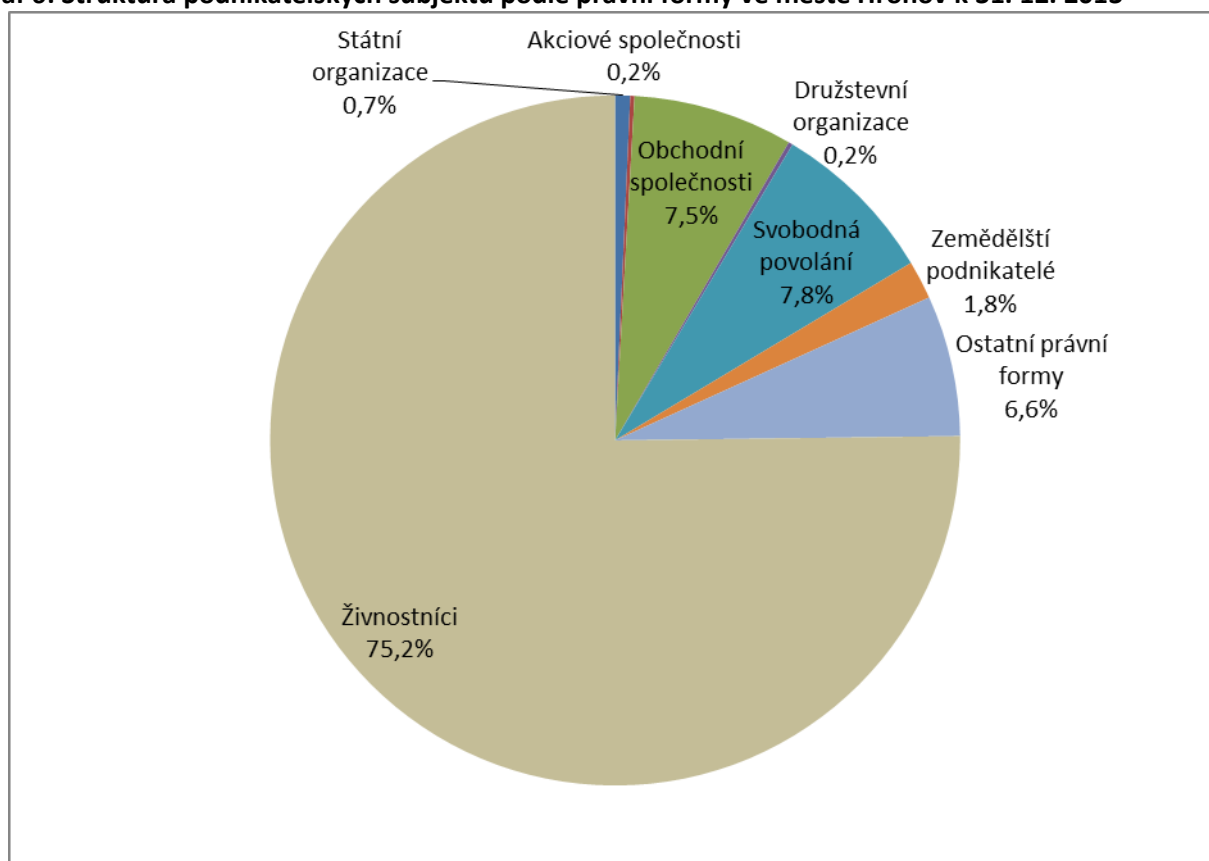
Zdroj: Městská a obecní statistika <http://vdb.czso.cz/mos/>

²⁹ Blíže viz Internetové stránky Národní databáze brownfieldů <http://www.brownfieldy.cz/>

Z tohoto grafu vyplývá, že **největší podíl podnikatelských subjektů se věnuje obchodu a opravám a údržbě motorových vozidel (23,8 %)**, následuje **průmyslová činnost (15,4 %)** a **stavebnictví (13,3 %)**. Naopak nejméně subjektů podniká v oblasti veřejné správy a obrany (0,4 %), v informačních a komunikačních činnostech (0,9 %).

Graf 6 znázorňuje strukturu podnikatelských subjektů podle právní formy.

Graf 6: Struktura podnikatelských subjektů podle právní formy ve městě Hronov k 31. 12. 2013



Zdroje: Městská a obecní statistika <http://vdb.czso.cz/mos/>
ARES <http://wwwinfo.mfcr.cz/ares/>

Z grafu 6 vyplývá, že **dominují fyzické osoby podnikající dle živnostenského zákona, neboli živnostníci (75,2 %)**, což je běžný fakt. Co se týče dalších forem, následují svobodná povolání³⁰ (7,8 %), obchodní společnosti (7,5 %) a ostatní právní formy (6,6 %, např. obecně prospěšná společnost, církevní organizace, apod.).

K 31. 12. 2013 bylo ve městě Hronov evidováno celkem 1 058 živnostníků. K tomuto datu tak připadalo okolo 22 živnostníků na každých 100 obyvatel. Na základě tohoto zjištění by bylo možné konstatovat, že každý pátý obyvatel Hronova aktivně podniká. Tuto skutečnost je však potřebné uvést do kontextu.

³⁰ Fyzické osoby podnikající dle jiných zákonů než živnostenského a zákona o zemědělství.

Uvedený oficiální počet živnostníků jednak může obsahovat i živnostníky, kteří svou činnost přerušili, a zároveň může obsahovat i živnostníky, kteří již nepodnikají a pouze svou činnost oficiálně neukončili.

Co se týče spolupráce města s podnikateli, situace je taková, že **město se snaží podnikatele podporovat**. Jednak co se oblasti služeb týče, tak investičních akcí, které se ve městě uskutečňují.

Ve městě se v současnosti nenacházejí žádné volné plochy pro jakoukoli výrobní činnost (stav k listopadu 2014). Využít by se daly areály chátrajících závodů, např. areál Textonnie, slévárny v Žabokrkách či areál zaniklé sodovkárny ve Zbečníku. Přirozenou překážkou je však fakt, že jsou v soukromém vlastnictví a ačkoliv se město Hronov snaží s majiteli těchto areálů jednat (za účelem prodeje či údržby objektů), zatím jsou tato jednání bezvýsledná.

Poskytované komerční služby

Na území města Hronov je k dispozici velké množství poskytovaných komerčních služeb. Jedná se o řadu ubytovacích a stravovacích kapacit (blíže viz kap. 2.1.3.3 Cestovní ruch). K dispozici jsou ve městě dvě kamenné **pobočky bank** (Česká spořitelna, a.s. a Komerční banka, a.s.), čtyři **bankomaty** (Česká spořitelna, a.s., Komerční banka, a.s., GE Money Bank, a.s., Československá obchodní banka, a. s.), kamenné **pobočky či kontaktní místa pojišťoven** (např. Česká podnikatelská pojišťovna, a.s., Vienna Insurance Group, Česká pojišťovna a.s.), **obchody s potravinami** (např. Penny market, potraviny Verner, Konzum market, večerka PÁJA, atd.), **pobočka autoškoly, kadeřnictví, řeznictví, dvě pobočky pošty** (jedna poblíž centrálního náměstí v Hronově, druhá ve Velkém Dřevíči), **cestovní agentury, trafiky, specializované obchody** (např. prodejna a opravna kol, železářství, prodejna elektroinstalačního materiálu, apod.), **realitní kanceláře**, atd.

2.1.3.2 Trh práce

Ekonomická aktivita obyvatelstva a zaměstnanost v jednotlivých sektorech hospodářství

Na základě výsledků ze sčítání lidu, domů a bytů 2011 vyplynulo, že k tomuto roku bylo ve městě Hronov celkem 2 704 ekonomicky aktivních obyvatel (EAO), což představovalo 42,5 % obyvatelstva města. U 293 osob se nepodařilo ekonomickou aktivitu zjistit. Zbývající část obyvatel je ekonomicky neaktivní, kam patří např. lidé v důchodovém věku, žáci, studenti, apod.

Z pohledu zaměstnanosti v jednotlivých sektorech hospodářství byla situace v roce 2001 ve městě Hronov následující (tabulka 8): v priméru bylo zaměstnáno 2,3 % EAO, v sekundéru 48,3 % EAO a v terciéru 49,4 %.

Tabulka 8: Zaměstnanost EAO v jednotlivých sektorech hospodářství ve městě Hronov v roce 2001

EAO celkem	I.	II.	III.	I. (v %)	II. (v %)	III. (v %)
3 215	74	1 552	1 589	2,3	48,3	49,4

Poznámky: Do priméru (I.) zařazení EAO zaměstnaní v zemědělství, rybolovu a lesnictví, do sekundéru (II.) EAO zaměstnaní v průmyslu a stavebnictví a do terciéru (III.) byli zařazení EAO pracující ve službách (obchod, doprava, školství, veřejná správa, atd.).

Zdroj: Sčítání lidu, domů a bytů 2001, <http://www.czso.cz/sldb/sldb2001.nsf/index>

Počet EAO se od roku 2001 do roku 2011 snížil o 511 lidí, což je přibližně pokles o 16 %. Bylo by zajímavé sledovat i vývoj zaměstnanosti v jednotlivých sektorech hospodářství mezi lety 2001 až 2011. Bohužel sčítání lidu, domů a bytů v roce 2011 již tyto údaje nezjišťovalo, takže nejsou k dispozici. Je však velmi pravděpodobné, že dochází k postupnému nárůstu zaměstnanosti EAO v terciéru na úkor sekundéru.

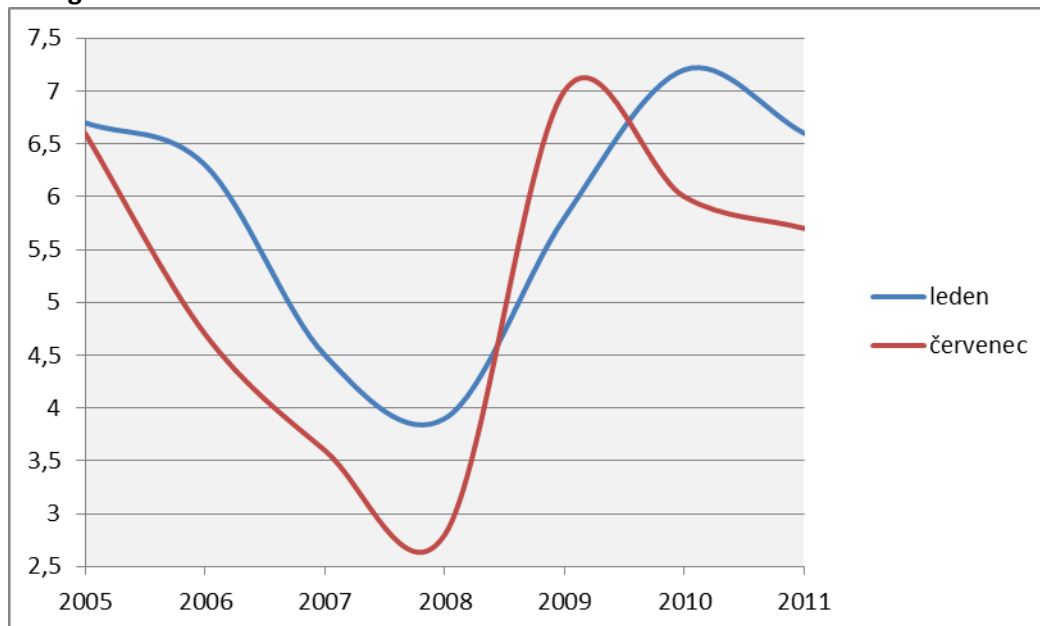
Míra registrované nezaměstnanosti

Míra registrované nezaměstnanosti vyjadřuje procentuálně poměr počtu nezaměstnaných k celkovému počtu EAO³¹. Tento ukazatel de facto vyjadřuje nabídku pracovních míst ve městě Hronov, ale i v jeho okolí. Výše míry registrované nezaměstnanosti závisí na aktuální situaci a dění na trhu práce jak ve městě, tak v celém regionu. Míru registrované nezaměstnanosti ve městě Hronov zachycuje graf 7. Údaje jsou vztaženy vždy k lednu a červenci příslušného roku. Předpoklad je takový, že v zimním období nebude ukazatel tolik ovlivněn sezonními pracemi.

Z grafu 7 vyplývá, že až do roku 2008 míra registrované nezaměstnanosti klesá. V roce 2008 byla v lednu pod 4 %, v červenci dokonce pod 3 %. Po roce 2008 dochází ke značnému nárůstu míry registrované nezaměstnanosti. Na tomto vývoji se nepochybně projeví důsledky finanční krize, která měla za následek masové propouštění zaměstnanců z řady velkých firem např. v Náchodě, ale i v Hronově. V případě letního období se nárůst projevil velkým skokem, zatímco v zimě byl tento nárůst pozvolný, avšak trval déle. Od roku 2010 začíná míra registrované nezaměstnanosti opět klesat, jak v letním, tak v zimním období. Způsobeno je to zmírněním důsledků krize, kdy některé firmy opět začínaly nabírat nové zaměstnance.

³¹ Podle oficiální metodiky se míra registrované nezaměstnanosti na úrovni ČR, krajů a okresů počítá na základě výsledků výběrového šetření pracovních sil. Míra nezaměstnanosti v obcích, mikroregionech, obcích s rozšířenou působností a u pověřených obecních úřadů se z důvodu nedostupnosti dat o zaměstnaných na úrovni těchto územních celků počítá na základě ekonomicky aktivního obyvatelstva. Od ledna 2013 dochází ke změně metodiky výpočtu a míra registrované nezaměstnanosti bude nově měřena ukazatelem „Podíl nezaměstnaných osob“ který vyjadřuje podíl dosažitelných uchazečů o zaměstnání ve věku 15 – 64 let ze všech obyvatel ve stejném věku. Údaje o míře registrované nezaměstnanosti za úroveň jednotlivých obcí jsou však dostupné pouze do roku 2011, proto se změna metodiky této práce nedotkne. (Internetové stránky Integrovaného portálu Ministerstva práce a sociálních věcí <http://portal.mpsv.cz>)

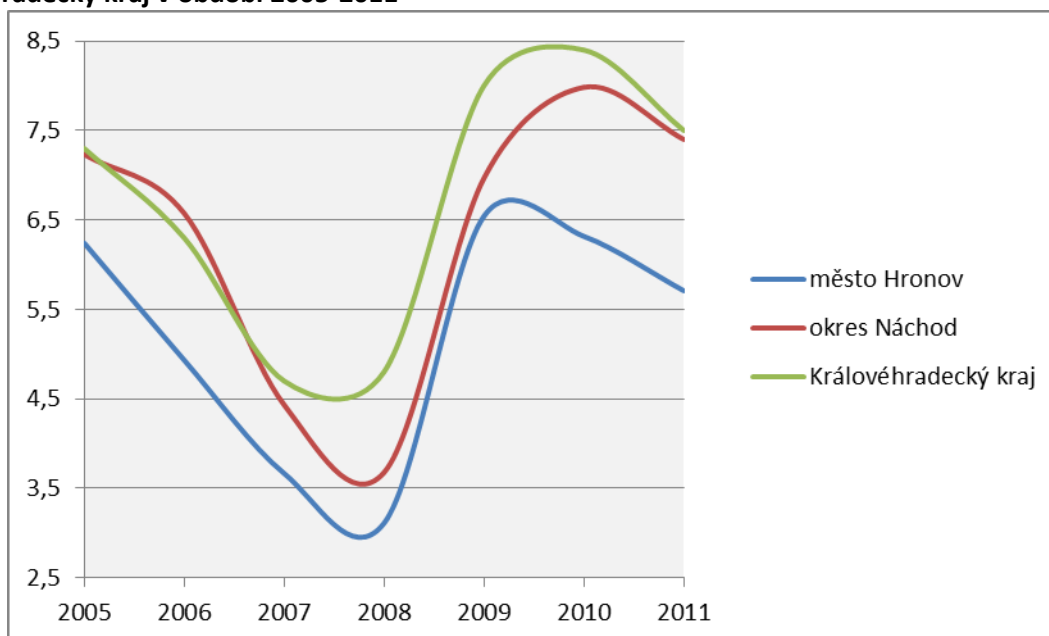
Graf 7: Míra registrované nezaměstnanosti ve městě Hronov v období 2005-2011



Zdroj: Integrovaný portál Ministerstva práce a sociálních věcí <http://portal.mpsv.cz>

Porovnáním registrované míry nezaměstnanosti v lednu a červenci za celé sledované období lze vidět, že nezaměstnanost je v červenci vždy nižší než v lednu (jedinou výjimkou byl rok 2009, kdy finanční krize vrcholila). Nepochybně se zde projevil vliv sezónních prací přes letní období.

Graf 8: Porovnání registrované míry nezaměstnanosti za územní jednotky město Hronov, okres Náchod a Královéhradecký kraj v období 2005-2011



Zdroj: Integrovaný portál Ministerstva práce a sociálních věcí <http://portal.mpsv.cz>

Při porovnání hodnot registrované míry nezaměstnanosti za územní jednotky *město Hronov, okres Náchod a Královéhradecký kraj* (graf 8) je vidět, že **město Hronov** je z pohledu tohoto ukazatele na tom dobře, neboť v rámci okresu Náchod, potažmo v rámci Královéhradeckého kraje, **patří mezi lokality, kde je míra registrované nezaměstnanosti nižší, než průměrná hodnota připadající na tyto územní jednotky.**

Pokud nezaměstnanost trvá déle, označuje se za nezaměstnanost dlouhodobou (nezaměstnanost trvá déle než 6 měsíců, případně déle než 12 měsíců)³². V roce 2011 bylo ve městě Hronov evidováno celkem 74 obyvatel, kteří jsou na úřadu práce evidováni déle než 6 měsíců a 39 obyvatel, kteří jsou na úřadě práce evidováni déle než 12 měsíců. V průměru bylo v roce 2011 evidováno na úřadu práce 184 obyvatel města Hronov. To znamená, že co se počtu nezaměstnaných osob týče, ve městě Hronov v roce 2011 bylo 40 % obyvatel nezaměstnaných déle než 6 měsíců a 21 % obyvatel nezaměstnaných déle než 12 měsíců.

Co se týká **opatření ke zvýšení zaměstnanosti**, zaměstnávalo město Hronov k listopadu 2014 celkem 7 osob na veřejně prospěšné práce.

Vyjíždka do zaměstnání

Vyjíždka do zaměstnání představuje procento EAO, kteří vyjíždějí za prací z dané obce.

Tabulka 9: Vyjíždka do zaměstnání ve městě Hronov v období 2001-2011

Rok	Počet EAO celkem	Počet EAO vyjíždějících do zaměstnání mimo území obce	Vyjíždějící EAO do zaměstnání (v %)	Vyjíždějící EAO v rámci okresu (v %)
2001	3 215	1 695	53	80
2011	2 704	683	25	82

Zdroje: Sčítání lidu, domů a bytů 2001, <http://www.czso.cz/sldb/sldb2001.nsf/index>
Sčítání lidu, domů a bytů 2011, <http://www.czso.cz/sldb2011/redakce.nsf/i/home>

Mezi lety 2001 a 2011 poměrně výrazně klesl počet EAO vyjíždějících do zaměstnání mimo území města (tabulka 9). Na daném vývoji se podepsalo jednak otevření druhého výrobního provozu firmy Hašpl a.s. na území města v roce 2003, dále vstup skupiny Wikov do ČKD Hronov a.s. a částečně také celkový pokles počtu EAO ve městě.

Co se týče vyjíždějících EAO v rámci okresu, jejich podíl mezi lety 2001 a 2011 zůstává vesměs konstantní, došlo pouze k drobnému nárůstu podílu o 2 %. Znamená to tedy, že většina EAO, kteří za prací vyjíždějí mimo území obce, vyjíždějí za prací v rámci okresu Náchod (např. Velké Poříčí, Náchod, apod.). V roce 2011 celkem 18 % vyjíždějících EAO vyjíždělo za prací mimo území okresu Náchod.

³² Internetové stránky serveru Regionálka.wz.cz <http://regionalka.wz.cz/ostatni/nezamestnanost/index.htm>

2.1.3.3 Cestovní ruch

Atraktivita cestovního ruchu

Z pohledu cestovního ruchu má město Hronov co nabídnout. Co se přírodních předpokladů týče, disponuje město **atraktivním přírodním prostředím**, především v okrajových částech města. Pro samotné město jsou však významnější **kulturně-historické předpoklady**. Dominantou centrálního náměstí je **Jiráskovo divadlo**, uprostřed náměstí je **mariánské barokní sousoší**. Ve druhém patře Jiráskova divadla lze navštívit **Jiráskovo muzeum**. Nedaleko centrálního náměstí se nachází **Knahlův domek**, ve kterém se začala rodit nejsilnější tradice města, tradice divadelní (Antonín Knahl založil hronovské ochotnické divadlo). O kousek dál, na druhé straně silnice, se nachází **Jiráskův rodný domek**, který lze v období od května do října navštívit. Za tímto domkem je k vidění **socha Aloise Jiráska**. Mezi další významná kulturně-historická místa lze zařadit např. kostel Všech svatých, pamětní desku Egona Hostovského ve stejnojmenné ulici, pomník Josefa Čapka v parčíku u splavu, kapličku v Rokytníku, tvrz Homole, Zvoničku ve Zbečníku, pomníčky v různých částech města, apod. Opomenout nelze ani různé kulturní akce (viz kap. 2.1.2.3 Život ve městě).

Návštěvnost města Hronov

Kolik návštěvníků navštívilo daný rok město Hronov, nelze přesně určit. Lze však spočítat, kolik návštěvníků si našlo cestu na konkrétní kulturní akci. Údaje o návštěvnosti různorodých akcí ve městě Hronov shrnuje tabulka 10.

Festival Jiráskův Hronov, který je největší kulturní akcí ve městě, navštíví každoročně více než 10 tisíc návštěvníků. Oproti roku 2010 byl zaznamenán určitý pokles. V případě divadelních představení návštěvnost meziročně stoupá, to samé platí i pro výstavy. V případě koncertů se návštěvnost v posledním hodnoceném roce také zvedla. Stálý nárůst návštěvnosti zaznamenaly i koncerty ZUŠ Hronov, kde meziročně dochází i k nárůstu počtu uspořádaných představení.

Co se týče návštěvnosti a výkonu činnosti informačního centra v Hronově, nejvíce byl z kategorií uvedených v tabulce 10 vznesen požadavek související se službami, které centrum poskytuje (např. informace o turistických, sportovních, kulturních akcích, nabídka propagačních a informačních materiálů Kladského pomezí, apod.). Velmi často byla návštěva informačního centra spojena s dotazy v souvislosti s kulturou či turistikou a také za účelem koupě vstupenek na různé akce či koupě upomínkového předmětu.

Tabulka 10: Návštěvnost vybraných akcí ve městě Hronov v letech 2010, 2012 a 2013

Událost, akce	rok	2010	2012	2013
Jiráskův Hronov	počet návštěvníků	13 586	10 437	10 391
divadlo	počet představení	5	6	7
	počet návštěvníků	793	1 396	1 595
výstavy celkem	počet výstav	7	7	7
	počet návštěvníků	3 581	3 621	3 790
z toho	Velikonoční trhy uměleckých řemesel	800	1 600	1 200
	Vánoční uměleckých řemesel	1 200	1 400	1 350
koncerty	počet představení	4	5	5
	počet návštěvníků	722	693	889
koncerty ZUŠ Hronov	počet představení	13	18	20
	počet návštěvníků	980	1 267	1 632
ples města Hronova	počet návštěvníků	117	305	285
slavnostní rozsvícení hronovského náměstí	počet návštěvníků	---	600	780
návštěvnost Informačního centra v Hronově	služby informačního centra	---	1 401	1 396
	prodej	---	628	714
	dotaz-doprava	---	102	81
	dotaz-turistika	---	365	456
	dotaz-sport	---	6	5
	dotaz-ubytování	---	58	38
	dotaz-kultura	---	741	882
	dotaz-stravování	---	26	28
	Jiné	---	511	418
	celkem požadavků		3 880	3 838

Poznámky: Počet návštěvníků slavnostního rozsvícení hronovského náměstí v roce 2010 není uveden z toho důvodu, že akce se v tomto roce konala pouze neoficiálně.

Vzhledem k odlišnému hodnocení návštěvnosti informačního centra v Hronově v roce 2010 oproti rokům 2012 a 2013 není návštěvnost v tabulce v absolutních hodnotách uvedena. Návštěva informačního centra byla v tomto roce z těchto důvodů (četnost vyjádřena procentuálně): dopravní informace (1 %), cykloturistika (13 %), pěší turistika (13 %), kultura a sport (57 %), ubytování (3 %), propagace (10 %), ostatní (3 %).

Zdroj: Výroční zprávy Kulturního a informačního střediska v Hronově za roky 2010, 2012, 2013; dostupné z: <http://www.mestohronov.cz/kis-profil/clanek/kulturni-a-informacni-stredisko-hronov>

Turistická infrastruktura

Aby se cestovní ruch mohl dostatečně rozvíjet, je potřeba mít zajištěnu adekvátní infrastrukturu související s cestovním ruchem. Jedná se především o ubytovací a stravovací kapacity. Přehled ubytovacích kapacit na území města Hronov shrnuje tabulka 11.

Tabulka 11: Ubytovací kapacity ve městě Hronov k listopadu 2014

Název ubytovacího zařízení	Adresa	Kapacita (počet lůžek)	Internetové stránky
Penzion Motobydlo	Velký Dřevíč 95, 549 34 Hronov 4	90	http://www.motokary-motobydlo.cz/index.html
Autokemp Velký Dřevíč	Velký Dřevíč 4, 549 34 Hronov	60	http://www.autokempvelkydrevic.cz/
Hotel Prajzko	Husova 223, 549 31 Hronov	28	http://www.prajzko.cz/
Hofmanova vila	Žižkova 612, 549 31 Hronov	15	www.hofmanovavila.ic.cz
Domeček	Mikoláše Alše 851, 549 31 Hronov	12	http://www.ceskehory.cz/ubytovani/domecek-hronov.html
Privát Barunka	Jiřího z Poděbrad 301, 549 31 Hronov,	9	http://www.ceskehory.cz/ubytovani/privat-barunka-hronov.html
Privát Ozba	Padolí, 549 31 Hronov	5	privathronov.estranky.cz
Hospůdka Na Návsí	Velký Dřevíč 86, 549 34 Hronov	4	http://www.na-navsi.cz/

Poznámky: Autokemp Velký Dřevíč funguje nepřetržitě od května do srpna, v září podle individuálních objednávek.

Zdroj: Internetové stránky daných zařízení

Největší kapacitu k ubytování nabízí **Penzion Motobydlo** (90 lůžek). Pokoje jsou pro 2-6 osob, část pokojů má vlastní sociální zařízení. Penzion dále nabízí např. hernu, je možné si zde zahrát stolní tenis, využít tanečního parketu, je zde krb s grilem a vedle samotného penzionu je k dispozici krytá motokárová dráha.

Obrázek 5: Areál autokempu Velký Dřevíč

Zdroj: vlastní průzkum

Autokemp Velký Dřevíč (obrázek 5) nabízí 15 čtyřlůžkových chatků s možností přistýlky, dále 24 míst pro obytné přívěsy a 30 míst pro stany. Autokemp je vybaven kuchyňkou, společenskou místností, možností sportovního vyžití (např. tenisové, volejbalové, nohejbalové kurty, hřiště na malou kopanou, pétanque, apod.) či aktivity pro děti (dětské hřiště, trampolína). Je zde k dispozici i menší půjčovna jízdních kol.

Hotel Prajzko se nachází v klidné části Hronova a nabízí ubytování ve dvou či třílůžkových pokojích, které mají vlastní sociální zařízení, televizi se satelitem a připojení k internetu. V hotelu je k dispozici jeden čtyřlůžkový apartmán. K dispozici je dále restaurace a vinárna, v rámci hotelu také funguje sanatorium a poskytování léčebné metody, tzv. hyperbaroxie³³.

Hofmanova vila nabízí ubytování celkem pro 15 osob (jeden dvoulůžkový pokoj, dva čtyřlůžkové a jeden pětilůžkový). Ubytování mají k dispozici plně vybavenou kuchyň, velkou koupelnu a sociální zařízení. Ve vile je dále společenská místnost, posilovna se šipkami, stůl na ping pong. V létě je možné stanovat na zahradě, kde je mj. altánek s krbem.

Ubytování „Domeček“ nabízí ubytování v okrajové části Hronova. Objekt je plně vybaven, k dispozici je terasa, pergola, ohniště s grilem či solárně vyhříváný menší bazén. Pro děti zde jsou houpačky, hračky či pískoviště.

Privát Barunka se nachází poblíž centra Hronova a nabízí ubytování v jednom dvoulůžkovém, třílůžkovém a čtyřlůžkovém pokoji. Privát je plně vybaven, k dispozici je dále pergola s plynovým grilem, parkoviště pro dvě auta či wifi připojení k internetu.

Privát Ozba nabízí ubytování ve dvou dvoulůžkových pokojích a jednom jednolůžkovém. Pokoje jsou vybaveny standardně, dále je hostům k dispozici zahrada s pergolou a možností grilování a v objektu je domácí sklepní vinárna.

Hospůdka na návsi nabízí ubytování v jednom apartmánu s kapacitou až pro 4 osoby. Apartmán je standardně vybaven, hosté mohou využít nekuřácké restaurace, je zde k dispozici letní terasa s grilem a zapůjčit lze dětské židličky či postýlky.

³³ Hyperbarická oxygenoterapie (hyperbaroxie) je nebolestivá léčebná metoda vedoucí ke zvýšení kyslíku v tkáních (zdroj: <http://www.prajzko.cz/>).

Přehled stravovacích zařízení na území města Hronov shrnuje tabulka 12.

Tabulka 12: Stravovací zařízení na území města Hronov k listopadu 2014

Název	Adresa	Kapacita	Další informace	Internetové stránky
Restaurace a kavárna Radnice	nám. Čs. armády 5, 549 31 Hronov	90	v suterénu cocktail a music club	http://www.iradnice.cz/
Penzion Motobydlo	Velký Dřevíč 95, 549 34 Hronov 4	70	kapacita baru 60 míst	http://www.motokary-motobydlo.cz/index.html
Restaurant-pizzerie Stella	nám. Čs. Armády 19, 549 31 Hronov	50	letní terasa 32 míst	http://www.pizzeriestella.cz/
Hospůdka Na Návsí	Velký Dřevíč 86, 549 34 Hronov	45	zastřešená venkovní terasa pro 40 lidí	http://www.na-navsi.cz/
Restaurace U Pilouse	Dvorská 229, 549 31 Hronov	45	letní terasa 48 míst	http://www.upilouse-hronov.cz/
Hotel Prajzko	Husova 223, 549 31 Hronov	48	kuřácká část 28 míst, nekuřácká část 20 míst. Dále 15 míst letní terasa a 28 míst vinárna	http://www.prajzko.cz/
Hospoda U Papouška	Malá Čermná 52, 549 31 Hronov		v letním období k dispozici terasa	www.hospodaupapouska.webmium.com
Řeznická bašta	nám. Čs. Armády 2, 549 31 Hronov		Ve stejné budově i řeznictví	nemají

Zdroj: Internetové stránky daných zařízení

V centru Hronova se nacházejí tři zařízení, kde se lze najíst. Jedná se o **restauraci a kavárnu Radnice**, která má kapacitu 90 míst. Otevírací doba je každý den od 10:00 do 22:00, v pátek a v sobotu až do 24:00. Druhým zařízením je **Restaurant-pizzerie Stella**. Restaurace se specializuje především na italskou a mexickou kuchyni včetně široké nabídky druhů pizz. Otevřeno je každý den od 11:00 do 23:00. Restaurace nabízí i rozvoz jídel a pizzy po Hronově a okolí (Náchod, Červený Kostelec, apod.). Třetím zařízením je **Řeznická bašta**.

Zajít na jídlo je možné i do výše zmíněného **hotelu Prajzko**. V hotelové restauraci je oddělena kuřácká a nekuřácká část, dále je zde k dispozici vinárna a přes léto letní terasa. Restaurace je otevřena od pondělí do čtvrtka od 15:00 do 22:00, v pátek do 23:00, v sobotu od 11:00 do 23:00 a v neděli je zavírací den.

V ulici Dvorská lze navštívit **restauraci U Pilouse**. Restaurace nabízí široký výběr hotových a minutkových jídel a víkendových menu. Otevřeno je každý den od 10:00, v pondělí až čtvrtek do 22:00, v pátek a sobotu do 24:00 a v neděli do 21:00.

V místní části Velký Dřevíč se lze najíst buď v **penzionu Motobydlo** či v **Hospůdce na Návsí**. První jmenovaná má otevřeno každý den od 10:00 do 18:00, podle domluvy i déle, v případě druhé jmenované je otevírací doba každý den od 11:00, v pondělí, úterý a čtvrtek do 15:00, ve středu a neděli do 20:00, v sobotu do 22:00 a v pátek do 23:00.

V místní části Malá Čermná lze využít služeb **hospody U Papouška**, která nabízí široké spektrum občerstvení, jídel a nápojů. Otevírací doba je od středy do neděle od 15:00 do 22:00.

Tabulka 13 uvádí další zařízení na území města Hronov, kde je možné se občerstvit. Jedná se o zařízení, která zpravidla nenabízejí produkty teplé kuchyně.

Tabulka 13: Další zařízení s občerstvením na území města Hronov (k listopadu 2014)

Název	Adresa	Další informace
Bowling Hronov	Hostovského 653, 549 31 Hronov	Po-Čt 15-23, Pá 15-01, So 14-01, Ne 14-23
Cukrárna Modrá Hvězda	Náměstí Čsl. Armády 10, 549 31 Hronov	
Cukrářství u Kubíčka	T.G.Masaryka 24, 549 31 Hronov	otevřeno Po-Pá 6:30-17, So 07-11, Ne zavřeno
Čajovna U Bílého draka	Jiráskova 521, 549 31 Hronov	pondělí zavřeno, úterý až neděle 14-22, www: http://www.bilydrak.cz/
Hospoda a herna U Foxe	Husova 148, 549 31 Hronov	otevřeno Po-Ne 11-23
Kavárna Blanka	Jiráskova 150, 549 31 Hronov	
Kebab bistro Michaela Dobrovolná a Coffee cukrárna	Hostovského 525, 549 31 Hronov	otevřeno Po-Čt 08-18, Pá 08-20, So 08-18, Ne 10-18
Ráj piva	Hostovského 245, 549 31 Hronov	otevřeno nonstop
Hospoda "Pod Chlomkem"	Zbečnick 55, 549 31 Hronov	probíhají občas koncerty, převážně otevřeno v odpoledních a večerních hodinách
Stovka u Gurina	Jiráskova 326, 549 31 Hronov	otevřeno Po-Ne 09-23, studená kuchyně
Singer bar	Husova 249, 549 31 Hronov	otevřeno nonstop, www: http://www.singer-bar.cz/

Zdroje: Vlastní šetření, internetové stránky evidující občerstvení, kavárny, apod.

Dalším zařízením, které úzce souvisí s turistickou infrastrukturou, je **Informační centrum Hronov**. V letních měsících (červen, červenec, srpen) je centrum otevřeno od pondělí do pátku od 08:00 do 17:00, v sobotu od 09:00 do 13:00. V dalších částech roku je centrum otevřeno od pondělí do pátku od 09:00 do 16:00, přičemž mezi dvanáctou a třináctou hodinou je polední přestávka. Centrum zajišťuje široké spektrum služeb pro návštěvníky i místní občany, např. nabídku propagačních a informačních materiálů Kladského pomezí, prodej suvenýrů, informace o ubytování, stravování, dopravních spojích, kulturních, sportovních a společenských akcích, předprodej a prodej vstupenek, atd. Vstup do centra je bezbariérový, veřejnost zde může využít internet a centrum slouží i jako odběrné místo hronovského zpravodaje „U NÁS“.

Jmenovat lze dále některé **půjčovny**, např. půjčovna bruslí v prostorách zimního stadionu, půjčovna jízdních kol (penzion Motobydlo, Autokemp Velký Dřevíč), půjčovna elektrokol (v prodejně OKOLOKOL, v ul. Jiráskova č. p. 205) či půjčovna kostýmů (ve výše zmíněném informačním centru).

2.1.3.4 Shrnutí

Nejvýznamnějším průmyslovým odvětvím ve městě je průmysl strojírenský, který je významově doplněn průmyslem elektrotechnickým. Největšími zaměstnavateli na území města jsou firma Wikov MGI, a.s. a provozovna firmy Hašpl, a.s. Na území města se nachází jeden brownfield a další chátrající průmyslové areály. Největší podíl podnikatelských subjektů se svou činností věnuje obchodním záležitostem.

Na území města Hronov je k dispozici dostatečné množství poskytovaných služeb (pobočky pošty, pobočky banky, obchody s potravinami, obchody se specializací na určitý sortiment zboží, atd.).

Míra registrované nezaměstnanosti je ve městě dlouhodobě pod průměrem okresu Náchod, Královéhradeckého kraje i celé České republiky. V roce 2011 vyjžděla pouze jedna čtvrtina EAO do zaměstnání mimo území obce.

Na území města lze navštívit množství míst, která jsou atraktivní pro cestovní ruch. Ve městě funguje řada stravovacích zařízení i dalších zařízení souvisejících s občerstvením. Totéž platí i o ubytovacích zařízeních. V jejich případě však došlo k významnému poklesu kapacity v souvislosti s ukončením činnosti Střední školy hotelnictví a podnikání a uzavřením budovy internátu, která sloužila také jako ubytovací zařízení. Na centrálním náměstí v Hronově je turistům k dispozici informační centrum.

2.1.4 Infrastruktura

2.1.4.1 Dopravní infrastruktura

Silniční síť a její kvalita

Městem Hronov prochází **silnice II. třídy č. 303**, která spojuje Náchod s Broumovem a pokračuje až k turistickému hraničnímu přechodu s Polskou republikou *Janovičky* (místní část obce Heřmánkovice) /*Gluszyca Górna*. Silnice je ve vlastnictví Královéhradeckého kraje a její údržbu má na starost Správa a údržba silnic Královéhradeckého kraje. Silnice je na území města v poměrně dobrém stavu, lokálně by potřebovala rekonstrukci.

Přes území města Hronov prochází i **silnice II. třídy č. 567**, která propojuje Hronov a Rtyň v Podkrkonoší. Vlastník i správce silnice je stejný jako u silnice výše jmenované. Tato silnice byla místy v katastrofickém stavu. Nyní však dochází k její rekonstrukci, která by měla být ukončena v prosinci 2014.

Na území města se dále nachází **několik silnic III. třídy**. Konkrétně se jedná o silnice **č. 3031** (vedlejší alternativa propojení města Hronov s městysem Velké Poříčí), **č. 3034** (propojuje město Hronov s částí města Náchod Pavlišov, alternativa propojení měst Hronov a Náchod), **č. 30311** (propojuje město Hronov s obcí Žďárky), **č. 30312** (napojuje se na silnici č. 30311 a zajišťuje spojení s obcí Vysoká Srbská), **č. 30313** (napojuje se na silnici II. třídy č. 303 u železniční stanice Hronov-zastávka a zajišťuje propojení města s obcí Stárkov) a **č. 30314** (propojuje místní část Velký Dřevíč s místní částí Rokytník a dále navazuje na silnici III. třídy č. 30118).

Tabulka 14 zobrazuje informace k silnicím II. a III. třídy, které procházejí přes území města Hronov. V případě některých komunikací byla zjišťována i intenzita dopravy³⁴.

Tabulka 14: Silnice II. a III. třídy procházející městem Hronov a informace k nim (k prosinci 2014)

Číslo silnice II. třídy	Celková délka komunikace (km)	Intenzita dopravy				
		Měřený úsek	Všechna motorová vozidla celkem	Jednostopá motorová vozidla	Osobní a dodávková vozidla	Těžká motorová vozidla
303	37,354	Hronov konec zástavby v Žabokrkách - Hronov křižovatka se silnicí č. 567	7 818	135	6 640	1 043
		Hronov křižovatka se silnicí č. 567 – hranice mezi městem Hronov a městysem Velké Poříčí	8 320	111	7 160	1 049
567	9,032	Hronov začátek zástavby ve Zbečníku - Hronov křižovatka se silnicí č. 303	2 080	49	1 688	343
Číslo silnice III. třídy	Celková délka komunikace (km)	Měřený úsek	Všechna motorová vozidla celkem	Jednostopá motorová vozidla	Osobní a dodávková vozidla	Těžká motorová vozidla
3031	3,389	---	---	---	---	---
3034	9,839	---	---	---	---	---
30311	3,973	---	---	---	---	---
30312	3,31	---	---	---	---	---
30313	6,539	Hronov křižovatka se silnicí č. 303 - Stárkov křižovatka se silnicí č. 30118	1 073	23	922	128
30314	3,972	---	---	---	---	---

Vysvětlivky: Jednostopá motorová vozidla = např. motocykly, mopedy, Těžká motorová vozidla = vozidla nad 3,5 tuny, --- = u dané silnice nebyla intenzita dopravy zjišťována

Zdroje: Webová mapová aplikace Silniční a dálniční síť ČR <http://www.rsd.cz/Mapy/webova-mapova-aplikace>
Celostátní sčítání dopravy v roce 2010 <http://scitani2010.rsd.cz/>

Z této tabulky vyplývá, že **nejvytíženější silnicí v rámci města je silnice č. 303**, nejvíce pak úsek od křižovatky se silnicí č. 567 k hranicím města Hronov s městysem Velké Poříčí. Největší počet aut je osobních či dodávkových, ovšem ani podíl těžkých motorových vozidel není zanedbatelný (přibližně jedna sedmina z celkového počtu aut, tj. na projetí šesti osobních či dodávkových aut připadá jeden průjezd těžkého motorového vozidla). Podíl jednostopých motorových vozidel je zanedbatelný. Intenzita dopravy na silnici č. 567 je přibližně čtyřikrát nižší. Dominují také osobní či dodávková vozidla a v tomto případě připadá na projetí pěti osobních či dodávkových aut jeden průjezd těžkého motorového vozidla. U silnic III. třídy byla

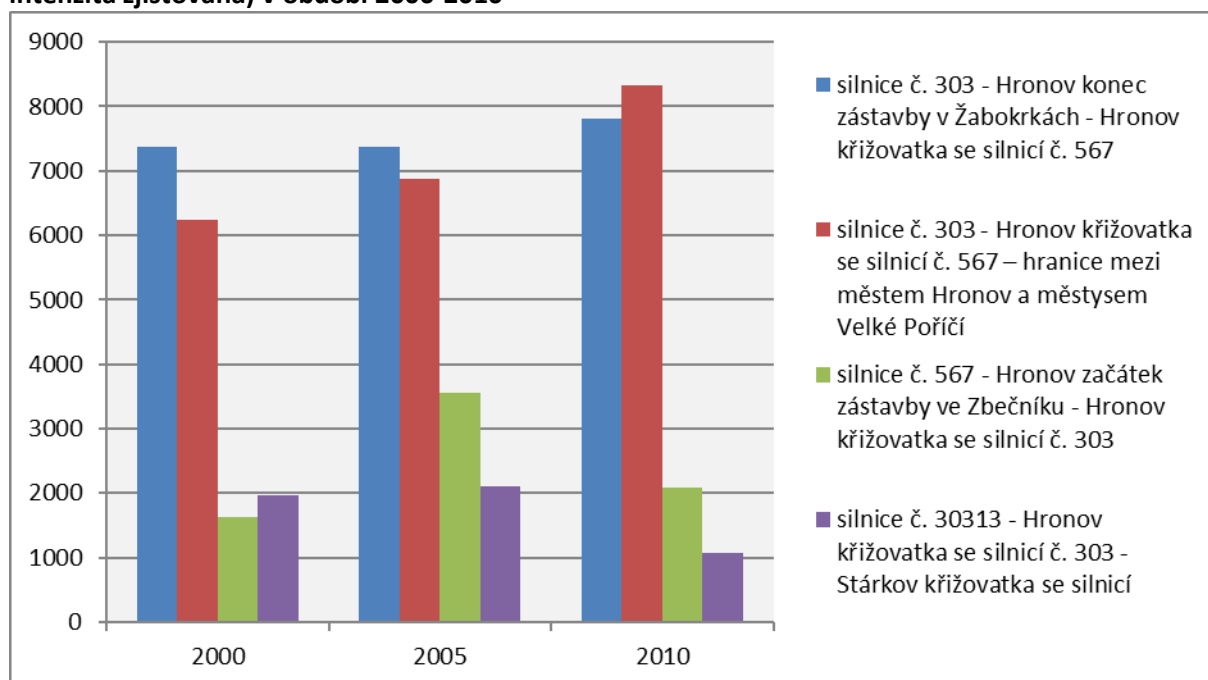
³⁴ Intenzita dopravy = celoroční průměrný počet vozidel, která projedou daným úsekem za 24 hodin. (<http://scitani2010.rsd.cz/pages/informations/default.aspx>)

měřena intenzita dopravy pouze u silnice č. 30313, přičemž intenzita na této komunikaci byla přibližně osmkrát nižší než v případě silnice č. 303, resp. dvakrát nižší, než v případě silnice č. 567.

Na největší vytiženosti silnice č. 303 v rámci města se projevuje fakt, že se jedná o spojení a hlavní tah mezi městy Náchod, Police nad Metují a Broumov.

U silnic II. a III. třídy, které procházejí městem Hronov, a byla u nich zjišťována intenzita dopravy, byl sledován vývoj intenzity dopravy. Graf 9 znázorňuje na výše jmenovaných úsecích vývoj intenzity dopravy za všechna motorová vozidla celkem.

Graf 9: Intenzita dopravy na úsecích silnic II. a III. třídy procházejícími městem Hronov (u nichž byla intenzita zjišťována) v období 2000-2010



Zdroje: Celostátní sčítání dopravy v roce 2010 <http://scitani2010.rsd.cz/>
 Celostátní sčítání dopravy v roce 2005 <http://www.scitani2005.rsd.cz/start.htm>
 Celostátní sčítání dopravy v roce 2000 http://www.rsd.cz/doprava/scitani_2000/start.htm

Z grafu 9 vyplývá, že **na obou sledovaných úsecích silnice č. 303 dochází v čase ke zvyšování intenzity dopravy a tedy i k růstu její vytiženosti**. Zatímco v letech 2000 a 2005 byl více vytižen úsek „konec zástavby v Žabokrkách - křižovatka silnic č. 303 a č. 567“, v roce 2010 byl již více vytižen druhý sledovaný úsek této silnice, tj. „křižovatka silnic č. 303 a č. 567 - hranice mezi městem Hronov a městysem Velké Poříčí“. Tento nárůst bude nejspíš způsoben rozvojem průmyslové a komerční zóny podél ulice Hostovského.

Intenzita dopravy na sledovaném úseku silnice č. 567 nejprve více jak dvakrát vzrostla, mezi lety 2005 až 2010 o 40 % poklesla. Intenzita dopravy na silnici č. 30313 byla mezi lety 2000 a 2005 vesměs konstantní, v roce 2010 došlo k poklesu intenzity téměř na polovinu oproti roku 2005. Tato silnice je tak méně vytiženější, než tomu bylo dříve.

Se silniční sítí souvisí i parkování. Co se týče parkování v centru města, od roku 2012 je zde zaveden nový systém parkování. Každý řidič je povinen při parkování v místech, kde je dopravní značka „Parkoviště s parkovacím kotoučem“, nastavit před opuštěním vozu hodiny na parkovacím terčíku podle aktuálního času příjezdu a dvě hodiny zde může zdarma parkovat. Poté musí parkovací místo opustit. V dotazníku se řada lidí vyjádřila, že parkování ve městě Hronov představuje problém, především pak parkovací kapacity poblíž centrálního náměstí.

K nejbližšímu nájezdu na dálnici (u obce Praskačka poblíž Hradce Králové) je to z Hronova 62 km.

Město má zpracovanou určitou formu pasportu místních komunikací, která je ovšem zastaralá a neaktuální.

Železniční síť a její kvalita

Městem Hronov prochází **železniční trať č. 026**, která začíná v Týništi nad Orlicí, vede např. přes města Nové Město nad Metují, Náchod, Hronov, Police nad Metují, Meziměstí, Broumov a končí v Otovicích u Broumova. Jedná se o regionální trať, která není elektrifikovaná.

Obrázek 6: Budova vlakového nádraží v Hronově



Zdroj: vlastní průzkum

Ve městě Hronov jsou dvě železniční zastávky. Hlavní nádraží „**Hronov**“ (obrázek 6) se nachází v jižní části města naproti parku. Přístupnost stanice a přístupnost nástupišť není bezbariérová. Stanice poskytuje pro cestující řadu služeb, např. prodej vnitrostátních jízdních dokladů, výdej In-karet, provedení platby v eurech, bariérové toalety, k dispozici je cestujícím krytá čekárna, apod. Služby a prostory nádražní budovy jsou pro cestující k dispozici od pondělí do čtvrtka od 04:30 do 22:45, v pátek a sobotu od 04:30 do 23:20 a v neděli od 05:30 do 21:30.

Druhá zastávka, „**Hronov-zastávka**“, se nachází u křižovatky silnic č. 303 a č. 30313 nedaleko začátku zástavby místní části Žabokrky. Ani přístupnost této stanice a přístupnost nástupišť není bezbariérová. Na zastávce není možné koupit jízdní doklad, odbavení cestujících se provádí ve vlaku. Není zde k dispozici ani čekárna či toalety. Tato zastávka je tzv. zastávkou na znamení, tj. vlak zde zastavuje pouze na znamení či požádání.

Kvalita železniční sítě je standardní.

Cykloturistická síť

Cykloturistická síť je tvořena cyklostezkami a cyklotrasami. **Cyklostezka** je taková pozemní komunikace (případně její jízdní pás), která je přímo určena pro cyklistickou dopravu a je označena dopravní značkou pro jízdu na jízdním kole. **Cyklotrasa** je trasa pro cyklisty označená orientačním dopravním nebo turistickým značením. Může být vedena jak po stezkách pro cyklisty, tak po vhodných pozemních komunikacích, kde probíhá silniční doprava³⁵.

Cyklostezky prozatím územím města Hronov neprocházejí. Nejbližší cyklostezkou je stezka vedoucí z Velkého Poříčí směrem na Náchod.

Přes území města Hronov prochází několik cyklotras. Jedná se o jednu z páteřních celorepublikových cyklotras č. **22**, dále lokální cyklotrasy **Zelené údolí** a **Žďárky-Náchod**. Přes území města vedou i dva cykloturistické okruhy – **okruh Stolové hory** a **okruh T. G. Masaryka**. Bližší informace k jednotlivým cyklotrasám podává tabulka 15.

³⁵ Zdroj: Internetové stránky encyklopedie Wikipedia <http://cs.wikipedia.org/>

Tabulka 15: Cyklotrasy procházející územím města Hronov k prosinci 2014

Číslo cyklotrasy	Název/ke které oblasti spojuje	Délka	Podrobná trasa
22	propojení Orlických a Jizerských hor	délka 53 km (úsek Olešnice v Orlických horách-Adršpach)	Olešnice v Orlických horách – Dobrošov – Náchod – Malé Poříčí – Hronov – Police n. M. – Teplice n. M. – Adršpach – Trutnov – Svoboda nad Úpou – Vrchlabí a dále do Libereckého kraje
4020	okruh Stolové hory	délka 126 km	Polanica Zdrój – Szczytna – Stozsów – Golaczów – Kudowa Zdrój – hraniční přechod Malá Čermá – Velké Poříčí – Hronov – Velký Dřevíč – Bystré – Vernéřovice, křižovatka – Horní Adršpach – Dolní Adršpach – Zdoňov – hraniční přechod Laczna – Mieroszów – Golinsk – hraniční přechod Starostin – Meziměstí – Ruprechtice – Hynčice – Heřmánkovice – Velká Ves (křižovatka v Broumově) – Otovice – hraniční přechod Tlumaczów – Gajów – Radków – Wambierzyce – Chocieszów – Polanica Zdrój
4032	Zelené údolí	délka 6 km	Velký Dřevíč-Stárkov
4281	Žďárky-Náchod	délka 17 km	Žďárky-Hronov-Náchod
22+4020+4281	okruh T.G. Masaryka	délka 36 km	Náchod - Běloves, státní hranice – Malé Poříčí – Velké Poříčí – Hronov – Žďárky – Doly, hraniční přechod) – Pstrazna – Bukowina – rozcestí pod Lelkowou Górrou – Jakubowice – Kudowa Zdrój – Czerma, státní hranice – Kudowa Zdrój – Slone – Běloves, hraniční přechod – Náchod

Zdroj: Internetové stránky turistického regionu Kladské pomezí <http://www.kladskepomezi.cz/>

2.1.4.2 Dopravní obslužnost

Dopravní obslužnost byla zjišťována pomocí počtu spojů, které je možné v jednotlivých částech města využít. Obslužnost byla sledována podle nových jízdních řádů, které platí od 14. 12. 2014. Město Hronov je zapojeno do **integrovaného regionálního systému dopravy IREDO**, který funguje po celém území Královéhradeckého a Pardubického kraje. Organizátorem regionální dopravy je společnost OREDO s.r.o. se sídlem v Hradci Králové.

Dopravní obslužnost autobusovou dopravou

Dopravní obslužnost jednotlivých částí města autobusovými spoji shrnuje tabulka 16.

Tabulka 16: Dopravní obslužnost jednotlivých částí města Hronov autobusovými spoji podle jízdních řádů platných od 14. 12. 2014

Trasa spoje	Pracovní den		Sobota		Neděle	
	Počet spojů TAM	Počet spojů ZPĚT	Počet spojů TAM	Počet spojů ZPĚT	Počet spojů TAM	Počet spojů ZPĚT
Linka jedoucí přes místní část Hronov						
Hronov-Vysoká Srbská-Žďárky-Malá Čermná-Kudowa Zdrój	2	2	3	3	3	3
(IREDO 370) Broumov-Police n. Met.-Hronov-Náchod	21	22	10	9	8	10
(IREDO 361+370) Machov-Hronov-Náchod	1	0	0	0	0	0
Broumov-Police n. Met.-Náchod-Hradec Králové-Praha	3	3	3	5	5	3
(IREDO 352) Náchod-Hronov-Vysoká Srbská-Žďárky-Malá Čermná	15	15	0	0	0	0
(IREDO 351) Náchod-Hronov-Stárkov-Jívka-Radvanice	13	13	5	5	5	5
Broumov-Náchod-Nové Město n. Met./Jaroměř-Hradec Králové-Pardubice	7	7	0	0	2	1
Hradec Králové-Náchod-Adršpach-Trutnov-Pec p. Sněžkou-Pomezní Boudy	1	1	1	1	0	0
(IREDO 350) Červený Kostelec-Hronov	14	15	6	6	5	5
Náchod-Hronov-Červený Kostelec-Úpice-Malé Svatoňovice-Odolov	0	0	1	0	0	0
Broumov-Náchod-Hradec Králové-Praha	4	5	3	3	2	1
(IREDO 350) Červený Kostelec-Hronov	1	1	0	0	0	0
Červený Kostelec-Hronov	6	6	2	2	2	2
Náchod-Hronov-Stárkov-Jívka-Radvanice	6	7	0	0	0	0
Broumov-Náchod-Hradec Králové-Praha	2	2	0	0	0	0
Linka jedoucí přes místní část Malá Čermná						
Hronov-Vysoká Srbská-Žďárky-Malá Čermná-Kudowa Zdrój	2	2	3	3	3	3
(IREDO 352) Náchod-Hronov-Vysoká Srbská-Žďárky-Malá Čermná	6	6	0	0	0	0
Linka jedoucí přes místní část Rokytník						
(IREDO 351) Náchod-Hronov-Stárkov-Jívka-Radvanice	8	7	2	2	2	2
Náchod-Hronov-Stárkov-Jívka-Radvanice	3	4	0	0	0	0
Linka jedoucí přes místní část Velký Dřevíč						
(IREDO 351) Náchod-Hronov-Stárkov-Jívka-Radvanice	8	7	2	2	2	2
Náchod-Hronov-Stárkov-Jívka-Radvanice	3	4	0	0	0	0
Linka jedoucí přes místní část Zbečnick						
(IREDO 350) Červený Kostelec-Hronov	14	15	6	6	5	5
(IREDO 350) Červený Kostelec-Hronov	1	1	0	0	0	0
Červený Kostelec-Hronov	6	6	2	2	2	2
Linka jedoucí přes místní část Žabokrký						
(IREDO 370) Broumov-Police n. Met.-Hronov-Náchod	21	22	10	9	8	10
(IREDO 361+370) Machov-Hronov-Náchod	1	0	0	0	0	0
Broumov-Police n. Met.-Náchod-Hradec Králové-Praha	3	3	3	5	5	3
(IREDO 351) Náchod-Hronov-Stárkov-Jívka-Radvanice	13	13	5	5	5	5
Broumov-Náchod-Nové Město n. Met./Jaroměř-Hradec Králové-Pardubice	7	7	0	0	1	1
Broumov-Náchod-Hradec Králové-Praha	4	5	3	3	2	1
Náchod-Hronov-Stárkov-Jívka-Radvanice	6	7	0	0	0	0
Broumov-Náchod-Hradec Králové-Praha	2	2	0	0	0	0

Vysvětlivky: IREDO = integrovaná regionální doprava

Zdroj: Internetový jízdni řád IDOS <http://jizdnirady.idnes.cz/vlakyautobusy/spojeni/>

Z této tabulky vyplývá, že **nejvíce autobusových linek jezdí přes místní část Hronov**, tedy centrální část, což je logické. Následuje místní část Žabokrký, u které je vysoký počet spojů dán polohou na trase Broumov-Náchod. Některé autobusové spoje v této části zastavují jak u slévárny, tak u železniční zastávky, některé pouze u železniční zastávky. Přes místní část Zbečnick projíždějí celkem tři linky, které zabezpečují spojení města Hronov s městem Červený Kostelec. Do oblasti Malé Čermné zabezpečují spojení dvě linky, přičemž jedna z nich jezdí až do Polské republiky, do města Kudowa Zdrój. Spojení místních částí Rokytník a Velký Dřevíč zabezpečují dvě linky.

Frekvence jednotlivých linek se mezi sebou značně liší a v rámci dané linky se liší i četnost spojů v pracovní dny a o víkendech. Největší počet spojů v pracovní dny je poskytnuto linkou č. 640101 spojující města Broumov a Náchod. Dalšími frekventovanými linkami v pracovní dny jsou linky č. 640115 (spojení města Hronov s obcemi Vysoká Srbská, Žďárky a se svojí místní částí Malá Čermná), č. 640116 (spojení mezi městem Hronov a obcemi Stárkov, Jívka, Radvanice) či č. 640124 (spojení měst Hronov a Červený Kostelec). Na druhé straně zajišťují obslužnost linky, které jedou např. pouze jednou či dvakrát denně (např. linka č. 640110 spojující obec Machov s městem Hronov) nebo pouze v určitém ročním období (např. linka č. 640123 jedoucí z Hradce Králové, přes Náchod, Hronov do Horní Malé Úpy – tato linka jede v pracovní dny pouze v měsících červenec a srpen, v sobotu a neděli od 30. května do 28. září).

Co se týče počtu spojů o víkendech, řada linek, které mají velkou četnost spojů v pracovní dny, zajišťují i značný počet spojů v sobotu či neděli (např. linky č. 640101, 640124). Neplatí to však absolutně, neboť např. počtem spojů početná linka č. 640115 jezdí pouze v pracovní dny.

Ačkoliv téměř ve všech případech platí, že počet spojů dané linky v pracovních dnech převyšuje počet spojů této linky o víkendech, existují i výjimky – linka č. 640111 (Broumov-Hronov-Praha) či linka č. 640129 jedoucí od 27. 12. 2014 do 28. 2. 2014 (Náchod-Hronov-Malé Svatoňovice-Odolov).

Největší počet linek, které zajišťují spojení města Hronov s jinými obcemi a městy, provozuje dopravní společnost **CDS s.r.o. Náchod** (celkem 10 linek). Dále dopravní obslužnost území města zajišťují společnosti **ČSAD Ústí nad Orlicí, a.s.** (3 linky), **OSNADO spol. s r.o.** (1 linka) a **P-transport s.r.o.** (1 linka).

Pozitivním zjištěním je fakt, že **město Hronov má denně zajištěno jednak několik přímých spojení se vzdálenějšími významnými centry** (hlavní město Praha, krajská města Hradec Králové a Pardubice), **a zároveň s okolními populačně většími centry** (Náchod, Broumov, Červený Kostelec, Police nad Metují).

Více informací k dopravní obslužnosti města Hronov autobusovou dopravou obsahuje příloha 3.

Časovou dostupnost některých měst autobusovou dopravou shrnuje následující tabulka 17.

Tabulka 17: Časová dostupnost vybraných měst autobusovou dopravou z města Hronov podle jízdních řádů platných od 14. 12. 2014

Město	Časová dostupnost	Město	Časová dostupnost
Broumov	40 min	Pardubice	2 hod až 2 hod 30 min
Náchod	16 min	Kudowa Zdrój	přímý spoj 30 min, přes Náchod delší trvání (43 min až 1 hod 10 min)
Praha	3 hod 30 min	Červený Kostelec	16 min
Hradec Králové	1 hod 30 min až 1 hod 45 min	Trutnov	1 hod 10 min až 1 hod 45 min

Zdroj: Internetový jízdní řád IDOS <http://jizdnirady.idnes.cz/vlakyautobusy/spojeni/>

Dopravní obslužnost vlakovou dopravou

Dopravní obslužnost města Hronov vlakovými spoji shrnuje tabulka 18.

Tabulka 18: Dopravní obslužnost města Hronov vlakovými spoji podle jízdních řádů platných od 14. 12. 2014

Číslo tratě	Trasa spoje	Svozová společnost	Pracovní den		Sobota		Neděle	
			Počet spojů TAM	Počet spojů ZPĚT	Počet spojů TAM	Počet spojů ZPĚT	Počet spojů TAM	Počet spojů ZPĚT
026	Týniště nad Orlicí- Václavice-Náchod-Hronov- Teplice nad Metují- Broumov-Otovice	České dráhy, a.s.						
Název železniční stanice		zastávka Hronov	23	21	14	16	13	13
		zastávka Hronov-zastávka	13	14	8	12	7	9

Zdroj: Internetový jízdní řád IDOS <http://jizdnirady.idnes.cz/vlakyautobusy/spojeni/>

Z této tabulky lze vyčíst, že směrem na Broumov zastavuje v železniční stanici Hronov a jede v běžný pracovní den celkem 23 spojů – z toho 14 spojů vyjíždí ze železniční stanice Starkoč a končí v Broumově, 3 spoje vyjíždí ze železniční stanice Starkoč a končí v Meziměstí. Dále jeden spoj vyjíždí z Týniště nad Orlicí, Doudleb nad Orlicí, Chocně, Rychnova nad Kněžnou, Náchoda a končí v Hronově a jeden spoj vyjíždí z Náchoda a končí v Meziměstí. Poslední spoj, který je v Hronově ve 23:11, jede pouze v pátek a v sobotu.

V opačném směru jede v běžný pracovní den celkem 21 spojů – z toho 14 spojů vyjíždí z Broumova a končí ve Starkoči, čtyři spoje vyjíždí z Meziměstí, z toho jeden končí ve Starkoči, dva v Týništi nad Orlicí, jeden v Náchodě a 3 spoje vyjíždí z Hronova, z toho jeden končí Týništi nad Orlicí, jeden v Chocni a jeden v Doudlebách nad Orlicí.

O víkendu je frekvence a počet spojů nižší, přičemž ze Starkoče do Broumova jede v sobotu 11 spojů (z toho jeden pouze od května do srpna), v neděli 10 spojů a 3 spoje jedou ze Starkoče do Meziměstí v sobotu i neděli. V opačném směru jede v sobotu 14 spojů, v neděli 12 spojů z Broumova do Starkoče a jeden spoj

z Meziměstí do Starkoče v sobotu i v neděli. V sobotu navíc jezdí ještě v období od května do srpna jeden spoj z Broumova do Náchoda.

V případě železniční stanice Hronov-zastávka je frekvence spojů jak v pracovní dny, tak o víkendech, nižší, než je tomu v případě železniční stanice Hronov. Některé spoje touto zastávkou pouze projíždí a nezastavují.

Pokud se chtějí obyvatelé Hronova vlakem dostat do jiných obcí a měst, která nejsou na trase tratě č. 026 (vyjma některých prodloužených spojů do Chocně, apod.), musí přestupovat buď ve Starkoči, Václavících, Náchodě, Týništi nad Orlicí, Teplicích nad Metují či Opočně.

Časovou dostupnost některých měst vlakovou dopravou shrnuje následující tabulka 19.

Tabulka 19: Časová dostupnost vybraných měst vlakovou dopravou z města Hronov podle jízdních řádů platných od 14. 12. 2014

Město	Typ vlaku	Časová dostupnost	Město	Typ vlaku	Časová dostupnost
Broumov	osobní vlak	cca 50 min	Hradec Králové	osobní vlak	1 hod 30 min
	spěšný vlak	cca 45 min		spěšný vlak	1 hod 10 min
Náchod	osobní vlak	cca 10 min	Trutnov	osobní vlak	1 hod 30 min
	spěšný vlak	cca 8 min		spěšný vlak	1 hod 10 min
Týniště nad Orlicí	osobní vlak	cca 1 hod v případě přímých spojů, pokud přestup v Náchodě, doba trvání je delší (obvykle 1 hod 30 min)	Červený Kostelec	1 hod; v případě dobrého navázání spojů ve Starkoči 40 min	
	spěšný vlak	cca 50 min			

Zdroj: Internetový jízdní řád IDOS <http://jizdnirady.idnes.cz/vlakyautobusy/spojeni/>

Dopravní obslužnost pro cykloturistiku

Možnost převozu kol nabízí autobusová linka č. 640123 jedoucí z Hradce Králové, přes Náchod, Hronov, Teplice nad Metují, Trutnov do Horní Malé Úpy. V období letních prázdnin (od 1. 7. 2015 do 31. 8. 2015) jede každý den, od 31. 5. 2015 do 29. 6. 2015 a od 1. 9. 2015 do 28. 9. 2015 jede v sobotu, neděli a státem uznané svátky.

Většina vlakových spojů, které jedou přes město Hronov, nabízí možnost úschovy zavazadel včetně převozu jízdních kol.

2.1.4.3 Technická infrastruktura

Technickou infrastrukturou je myšlena různorodá síť inženýrských sítí. Do této části je zařazen i systém nakládání s odpady.

Vodovodní síť

Na území města Hronov se nachází několik významných vodních zdrojů. V místní části Hronov se jedná o vrtanou studnu z roku 1991, která má povolený odběr 5 040 m³/rok, dále o šachtovou studnu HS-1, která má povolený odběr 4 100 m³/rok. V místní části Velký Dřevíč je šachtová studna s povoleným odběrem 3 154 m³/rok³⁶.

Co se týče vodovodní sítě, **většina území města je zásobována samostatným vodovodním systémem**, který je součástí skupinového vodovodu Náchodsko (Teplice nad Metují-Náchod-Bohuslavice), což dokládají i údaje z tabulky 20.

Tabulka 20: Zásobování jednotlivých částí města Hronov vodovodní sítí (k prosinci 2014)

Název místní části	Informace ohledně zásobování vodou
Hronov	Vodovod Hronov; je součástí skupinového vodovodu Teplice nad Metují-Náchod-Bohuslavice. Zásobování je z VDJ Hronov/Fara 1000 m ³ , kam vodu dodává VDJ H.Dřevíč 2x250 m ³ . Zdroj vody je vývěr Dřevíček VS-8, vrt - NVS-8.
Malá Čermná	Vodovod do místní části Malá Čermná je součástí skupinového vodovodu Teplice nad Metují-Náchod-Bohuslavice. Zásobování je z VDJ Žďárky 250 m ³ , hlavní VDJ Vysoká Srbská.
Rokytník	není vodovod
Velký Dřevíč	Vodovod Hronov; je součástí skupinového vodovodu Teplice nad Metují-Náchod-Bohuslavice. Zásobování je z VDJ Hronov/Fara 1000 m ³ , kam vodu dodává VDJ H.Dřevíč 2x250 m ³ . Zdroj vody je vývěr Dřevíček VS-8, vrt - NVS-8.
Zbečnick	Vodovod Hronov; je součástí skupinového vodovodu Teplice nad Metují-Náchod-Bohuslavice. Zásobování je z VDJ Hronov/Fara 1000 m ³ , kam vodu dodává VDJ H.Dřevíč 2x250 m ³ . Zdroj vody je vývěr Dřevíček VS-8, vrt - NVS-8.
Žabokrky	Vodovod Hronov; je součástí skupinového vodovodu Teplice nad Metují-Náchod-Bohuslavice. Zásobování je z VDJ Hronov/Fara 1000 m ³ , kam vodu dodává VDJ H.Dřevíč 2x250 m ³ . Zdroj vody je vývěr Dřevíček VS-8, vrt - NVS-8.

Vysvětlivky: VDJ = vodojem

Zdroj: ÚAP ORP Náchod <http://www.mestonachod.cz/mestsky-urad/vystavba/uap/default.asp>

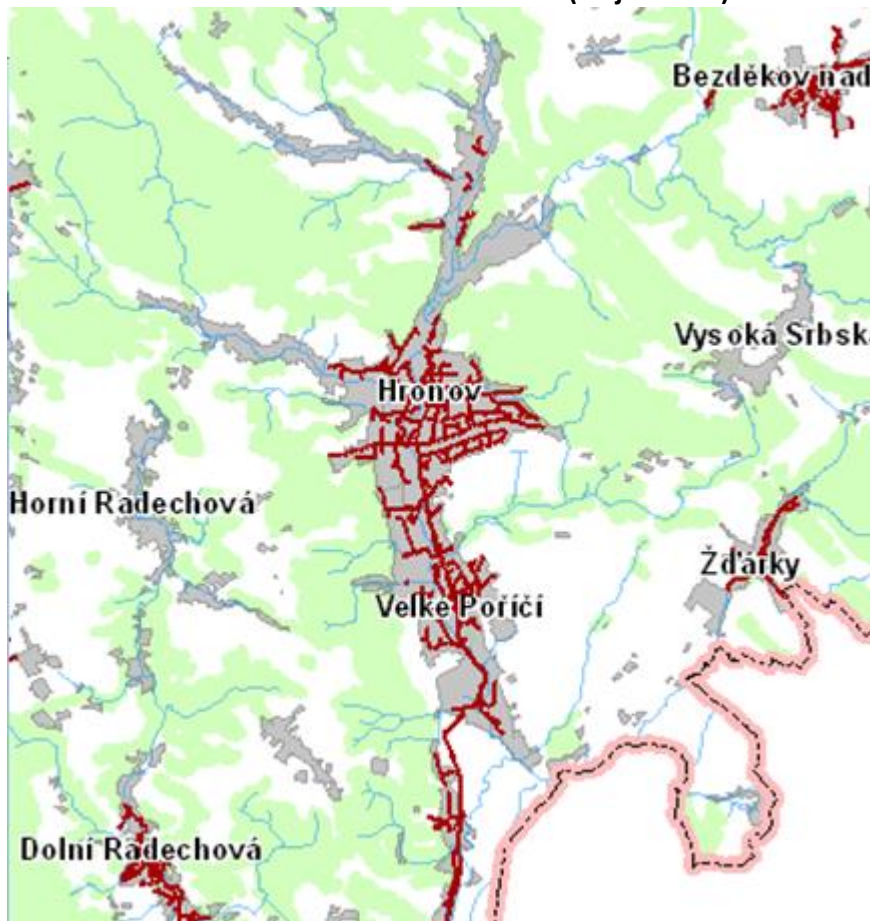
Provozovatelem vodovodní sítě je společnost **Vodovody a kanalizace Náchod, a.s.** V místní části Zbečnick v průběhu roku 2014 probíhá rekonstrukce vodovodní sítě, kdy do stávajícího širšího potrubí je zataženo užší potrubí nové. Jedinou místní částí, která nemá vybudovaný vodovod, je Rokytník.

³⁶ Zdroj: ÚAP ORP Náchod <http://www.mestonachod.cz/mestsky-urad/vystavba/uap/default.asp>

Kanalizační síť

Kanalizační síť je ve městě Hronov vybudována pouze částečně (obrázek 7).

Obrázek 7: Vybudovaná kanalizační síť na území města Hronov (k říjnu 2014)



Poznámky: Vybudované úseky kanalizace jsou znázorněny červeně

Zdroj: ÚAP ORP Náchod <http://www.mestonachod.cz/mestsky-urad/vystavba/uap/default.asp>

Téměř v celém území místní části Hronov je vybudována veřejná jednotná kanalizace napojená na čističku odpadních vod (ČOV) Náchod-Bražec. V místní části Velký Dřevíč je úsekově kanalizace vybudována, ovšem je zastaralá. V roce 2014 byl schválen kanalizační řád pro tuto místní část. Kanalizace pro veřejnou potřebu podchycuje přibližně 50 % zastavěné části Velkého Dřevíče, přičemž tato kanalizační síť je tvořena celkem devíti vyústěními, které odtékají do vodního recipientu. Recipienty představují vodní tok Dřevíč a jeho pravostranný přítok Rokytník³⁷. V místní části Zbečnick dochází k vybudování kanalizace podél hlavní komunikace (č. 567) během roku 2014. Úseky v přilehlých komunikacích budou prováděny v roce 2015³⁸ (v obrázku 7 není znázorněno). Ve zbývajících místních částech města Hronov není kanalizační síť vybudována, tj. v Malé Čermné, Rokytníku, Žabokrkách.

³⁷ Zdroj: Kanalizační řád pro trvalý provoz stokové sítě jednotné kanalizace města Hronov – místní části Velký Dřevíč, dostupné z internetových stránek subjektu Vodovody a kanalizace Náchod, a.s. <http://www.vakna.cz/>

³⁸ Zdroj: Internetové stránky místní části Zbečnick <http://www.zbecnik.com/>

Provozovatelem kanalizační sítě je rovněž společnost **Vodovody a kanalizace Náchod, a.s.**

Plynofikace a zásobování teplem

Území města Hronov je zásobováno zemním plynem z odbočky vysokotlakého plynovodu Červený Kostelec – Hronov – Náchod-Babí. Na území města Hronov se nachází celkem dvě regulační stanice VTL/STL (vysokotlaký/středotlaký) a pět regulačních stanic STL/NTL (středotlaký/nízkotlaký), ze kterých je odběratelům distribuována dodávka zemního plynu. Distribuce zemního plynu na území města Hronov je graficky znázorněna na obrázku 8.

Obrázek 8: Pokrytí města Hronov plynovodní soustavou (k říjnu 2014)



Vysvětlivky: VTL = vysokotlaký, STL/NTL = středotlaký/nízkotlaký

Zdroj: ÚAP ORP Náchod <http://www.mestonachod.cz/mestsky-urad/vystavba/uap/default.asp>

Z tohoto obrázku je patrné, že **plynovodní soustavou je pokryta naprostá většina území města**, konkrétně místní části Hronov, Velký Dřevíč, Zbečnick, Žabokrký a nepatrný kousek místní části Rokytník. V místní části Rokytník nebyla plynofikace realizována z důvodu nezájmu občanů (vysoké náklady-nízká hustota připojených objektů). Plynovodní síť není vybudována v místní části Malá Čermná.

Dodavatele zemního plynu město každoročně vybírá na základě obchodu na burze. V roce 2014 byla dodavatelem pro odběr do 630 MWh (maloodběr) i pro odběr nad 630 MWh (velkoodběr) společnost

Pragoplyn, a.s. (v listopadu 2014 došlo k fúzi a nástupnickou společností je Pražská plynárenská, a.s.). V roce 2015 bude dodavatelem pro maloodběr společnost E.ON Energie, a.s., pro velkoodběr Lumius, spol. s r.o.

Teplovodní soustava není na území města vybudována.

Další síť technické infrastruktury

Provozovatelem a distributorem soustavy elektrické energie je společnost **ČEZ Distribuce a.s.** Distribuce je prostřednictvím sítě napěťového systému vysokého napětí 110 kV. Z rozvodu vysokého napětí je proud přenášen do trafostanic, ze kterých je elektřina distribuována do jednotlivých domácností. Co se týče výroby elektřiny mimo soustavu společnosti ČEZ Distribuce a.s., na území města Hronov fungují i dva lokální zdroje výroby elektřiny. Prvním z nich je malá vodní elektrárna v centru Hronova u stávajícího jezu poblíž křižovatky silnic č. 303 a č. 3034, druhým z nich jsou solární panely na budově Střední průmyslové školy Hronov. Vyrobene množství elektrické energie je z těchto zdrojů vůči výše uvedené rozvodové soustavě zanedbatelné.

Území města Hronov je plně pokryto rozhlasovým a televizním vysíláním. Na území města, konkrétně na Jírové hoře se nachází vysílač pro zemské digitální vysílání³⁹.

Město je dále plně pokryto mobilním telefonním signálem a signálem pro připojení k internetové síti. Na území města poskytuje připojení k internetu prostřednictvím wi-fi několik provozovatelů (např. N-SYS, s.r.o., Náchod.NET s.r.o., atd.).

Odpadové hospodářství a systém nakládání s odpady

Na území města Hronov funguje **tzv. známkový systém svozu směsného komunálního odpadu**. Občané si mohou známky koupit na městském úřadě, odboru majetkovém. Sami si mohou zvolit, jak často budou chtít směsný komunální odpad vyvážet a zároveň, jak objemnou nádobu na odpad budou mít. Odpad lze nechat vyvézt i v polyetylenovém pytli. Četnost svozu odpadů a velikost nádoby určují cenu za svoz. Vyjma poplatku za výše uvedené, **platí občan paušální poplatek za komunální odpad ve výši 140,- Kč/rok**.

Tříděný odpad mohou lidé umísťovat do kontejnerů k tomu určených, které jsou po území města rozmístěny celkem na 26 stanovištích. Slouží k odkládání papíru, skla a plastů včetně nápojových kartonů (obrázek 9).

³⁹ Zdroj: ÚAP ORP Náchod <http://www.mestonachod.cz/mestsky-urad/vystavba/uap/>

Obrázek 9: Příklad stanoviště, kde jsou umístěny kontejnery na tříděný odpad (u zimního stadionu)



Zdroj: vlastní průzkum

Svoz nebezpečného odpadu (např. oleje, tuky, barvy, ředidla, akumulátory, zářivky, apod.) je zajištěn dvakrát ročně na předem určených stanovištích. Obvykle je jeden svoz realizován na jaře (v roce 2014 byl svoz realizován 1. a 2. 4. 2014), druhý na podzim (v roce 2014 bylo realizováno 14. a 15. 10. 2014).

Sběr a svoz objemného odpadu se v roce 2014 uskutečnil ve dnech 20. – 23. 10. 2014 na předem určených stanovištích. Objemný odpad je možné také odevzdávat v areálu Technických služeb.

Svoz směsného komunálního, tříděného, nebezpečného i objemného odpadu zajišťuje firma **Marius Pedersen, a.s.**

Likvidaci stavebních sutí, zemin a dalších odpadů a jejich odvoz lze individuálně dohodnout s firmou Marius Pedersen a.s., případně po předchozí domluvě odvézt vlastní dopravou na nejbližší skládku, která je ve Rtyni v Podkrkonoší. Dále se nabízí možnost odvézt cihlové a betonové sutě, výkopové zeminy, asfaltové kry atd. do provozovny firmy ENVISTONE spol. s r.o. ve Velkém Poříčí.

Drobná elektrozařízení (např. mobil, kalkulačka, fotoaparát, apod., nikoliv však baterie, úsporné žárovky a zářivky) je možné odevzdat do tzv. E-boxu, který je umístěn v informačním centru Hronov. Druhým místem, kde je možné tato elektrozařízení odevzdat, je zelená plastová popelnice stojící v přízemí budovy č. p. 4, na náměstí Čs. armády.

Ve městě funguje separační místo, které je lokalizováno v areálu Technických služeb v ul. Dvorská č. p. 49. Otevírací doba separačního místa je v období od 10. 4. do 27. 11. vždy v sobotu od 08:00 do 11:00 a

také v období od 2. 6. do 29. 9. vždy ve středu od 15:30 do 17:30. Separální místo slouží jen pro obyvatele Hronova, kteří dokladem prokážou, že mají ve městě trvalé bydliště.

Podnikatelské subjekty si musí zajistit likvidaci a odvoz odpadů, který vznikne prostřednictvím jejich činnosti, sami, či na základě dohody se svozovou společností.

Ve městě fungují i **dvě výkupny odpadů**, konkrétně **výkupna kovů**, kterou provozuje firma TSR Czech Republic s.r.o. a **výkupna papíru**, kterou provozuje firma Václav Pumr. Obě výkupny se nachází za železnicí, naproti hlavnímu vlakovému nádraží. V místní části Žabokrky má sídlo firma EKLASS CZ s.r.o., která se zabývá ekologickou likvidací osobních i nákladních vozidel. Provozovna firmy je ve Velkém Poříčí⁴⁰.

2.1.4.4 Shrnutí

Nejvíce vytíženou silnicí, která prochází městem Hronov, je silnice II. třídy č. 303, která spojuje Náchod s Broumovem. Městem prochází ještě jedna silnice II. třídy, č. 567, které spojuje Hronov s Červeným Kostelcem. Přes město prochází železniční trať č. 026. Ve městě jsou dvě železniční zastávky – Hronov a Hronov-zastávka. Územím prochází i několik cyklistických tras. Dopravní obslužnost města jak autobusovou, tak vlakovou dopravou, je na dobré úrovni.

Vodovodní síť je vybudována ve všech místních částech vyjma části Rokytník. Kanalizační síť je vybudována v místní části Hronov. Ke konci roku 2014 byla vybudována síť v místní části Zbečník. Zbývající místní části nedisponují kanalizační sítí. Plynovodem jsou pokryty všechny místní části vyjma místní části Malá Čermná a převážné většiny místní části Rokytník.

Ve městě funguje známkový systém svozu směsného komunálního odpadu. Tříděný odpad je odevzdáván do kontejnerů, které jsou na mnoha místech v území. Svoz nebezpečného a objemného odpadu probíhá nárazově v určený termín a na smluvených místech. Ve městě fungují technické služby a k dispozici je i separální místo.

⁴⁰ Zdroje: Internetové stránky města Hronov <http://www.mestohronov.cz/>, internetové stránky databáze Inisoft, informace za Královéhradecký kraj <http://websouhlasy.inisoft.cz/kralovehradeckykraj/>

2.1.5 Vybavenost města

2.1.5.1 Bydlení

Tabulka 21 shrnuje informace o domovním a bytovém fondu ve městě Hronov za roky 2001 a 2011.

Tabulka 21: Informace o domovním a bytovém fondu ve městě Hronov v letech 2001 a 2011

Domovní fond							
Rok	Domy úhrnem	Domy obydlené	Z toho			Domy neobydlené	Podíl neobydlených domů z celkového počtu domů (v %)
			Rodinné domy	Bytové domy	Ostatní budovy		
2001	1 621	1 375	1 189	140	---	246	15
2011	1 697	1 469	1 284	156	29	228	13
Bytový fond							
Rok	Byty úhrnem	Byty obydlené	Z toho			Byty neobydlené	Podíl neobydlených bytů z celkového počtu bytů (v %)
			Rodinné domy	Bytové domy	Ostatní budovy		
2001	2 809	2 394	1 467	875	---	415	15
2011	---	2 470	1 528	912	30	xxx	xxx

Poznámky: Sčítání lidu, domů a bytů v roce 2011 sice sčítalo obydlené byty celkem, nikoliv však bytový fond úhrnem. Z toho důvodu není tato hodnota v tabulce k dispozici a nelze tak ani určit počet bytů neobydlených a potažmo jejich podíl na celkovém bytovém fondu. Rozdělení obydlených domů a bytů bylo v roce 2011 zjišťováno na „rodinné domy“, „bytové domy“ a „ostatní budovy“. V roce 2001 bylo zjišťováno rozdělení pouze na „rodinné domy“ a „bytové domy“. Proto v tomto roce není uvedena hodnota u „ostatních budov“.

Vysvětlivky: --- = hodnota není k dispozici, xxx = z důvodu absence některých dat nelze vypočítat.

Zdroje: Sčítání lidu, domů a bytů 2001, <http://www.czso.cz/sldb/sldb2001.nsf/index>

Sčítání lidu, domů a bytů 2011, <http://www.czso.cz/sldb2011/redakce.nsf/i/home>

Mezi lety 2001 a 2011 došlo k drobnému nárůstu celkového počtu domů (o 4,7 %). Způsobeno je to výstavbou nových objektů, především rodinných domů, což dokládá i nárůst počtu obydlených domů mezi sledovanými lety (o 8 %). Naopak došlo k poklesu počtu neobydlených domů, které v roce 2001 představovaly 15 %, v roce 2011 pak 13 % domovního fondu. Jedná se o pozitivní trend. Mezi lety 2001 a 2011 došlo také k nárůstu počtu obydlených bytů, přičemž jak v rámci rodinných, tak bytových domů, se jednalo o 4% nárůst, což je též pozitivní.

Z celkového počtu obydlených bytů představovaly obydlené byty v rodinných domech v roce 2001 podíl 61 %, v roce 2011 pak 62 %. Zbývající podíl představovaly obydlené byty v bytových domech. Z toho vyplývá, že tento poměr je ve sledovaném období přibližně konstantní.

Z pohledu právního důvodu užívání bytu byla situace v roce 2011 následující: 51 % z celkového počtu obydlených bytů bylo ve vlastním domě, 21 % představovaly byty nájemní, 8 % bylo v osobním vlastnictví, 6 % bytů bylo člena bytového družstva.

Zastavitelné plochy, jejichž součástí jsou i lokality, u kterých je požadován způsob využití např. území bydlení venkovského typu či území městského typu-nízkopodlažní, jsou vymezeny v územním plánu města Hronov⁴¹.

Zájemců o stavbu rodinného domu na území města Hronov bylo v roce 2013 přibližně deset. V územním plánu jsou vymezeny plochy, které jsou určeny k zastavění rodinnými domy. Jedná se přibližně o plochu, na které by šlo postavit okolo 70 rodinných domů.

Město Hronov vlastní 16 bytových domů a celkem 192 bytů. Zájemců o pronájem obecního bytu bylo v roce 2013 celkem 12, v roce 2014 celkem 19.

2.1.5.2 Školství a vzdělávání

Na území města Hronov funguje několik zařízení předškolní péče (tabulka 22). Jedná se o Mateřskou školu Hronov v Havlíčkově ulici, Mateřskou školu Velký Dřevíč a mateřskou školu v místní části Zbečnick, což je odloučené pracoviště Základní školy a mateřské školy Hronov.

Tabulka 22: Předškolní, školní a další zařízení související s předškolním a školním vzděláváním ve městě Hronov (prosinec 2014)

Mateřské školy	Identifikátor	Adresa	Zřizovatel	Internetové stránky
Mateřská škola Hronov	107583551	Havlíčková 520, 549 31 Hronov	město Hronov	http://www.materskeskolky.cz/nskolka.php?mesto=Hronov&ide=451&akce=preregistr
Mateřská škola Velký Dřevíč	107584239	Velký Dřevíč 20, 549 34 Hronov	město Hronov	http://www.msvelkydrevic.cz/
Základní škola a Mateřská škola Hronov, odloučené pracoviště Zbečnick	107583577	Zbečnick 210, 549 31 Hronov	město Hronov	http://www.zshronov.cz/
Základní školy	Identifikátor	Adresa	Zřizovatel	Internetové stránky
Základní škola a Mateřská škola Hronov	102254702	Náměstí Čs. armády 15, 549 31 Hronov	město Hronov	http://www.zshronov.cz/
Základní škola a Mateřská škola Hronov, odloučené pracoviště Zbečnick	102254702	Zbečnick 210, 549 31 Hronov	město Hronov	http://www.zshronov.cz/
Základní škola Velký Dřevíč	102254451	Velký Dřevíč 82, 549 34 Hronov	město Hronov	http://www.zsvelkydrevic.com/
Mateřská a Základní škola speciální NONA, o.p.s., odloučené pracoviště Hronov	110000021	Bez čísla popisného či evidenčního, areál Dolíček	obecně prospěšná společnost	http://www.zsnonanmm.cz/
Střední školy	Identifikátor	Adresa	Zřizovatel	Internetové stránky
Střední průmyslová škola Hronov	110028881	Hostovského 910, 549 31 Hronov	Královéhradecký kraj	http://www.spshronov.cz/

⁴¹ Blíže viz <http://www.mestohronov.cz/uzemni-plan-mesta/clanek/uzemni-plan-mesta>

Další zařízení související s předškolním a školním vzděláváním	Identifikátor	Adresa	Zřizovatel	Internetové stránky
Základní umělecká škola Hronov	102266336	Komenského náměstí 8, 549 31 Hronov	město Hronov	http://www.zushronov.cz/
Dům dětí a mládeže Domino Hronov	102966524	Komenského náměstí 8, 549 31 Hronov	město Hronov	http://dominohronov.cz/
Školní družina při ZŠ Velký Dřevíč	117400394	Velký Dřevíč 82, 549 34 Hronov	město Hronov	http://www.zsvelkydrevic.com/skolni-druzina/
Školní družina při ZŠ a MŠ Hronov	117400157	17. listopadu 951, 549 31 Hronov	město Hronov	http://www.zshronov.cz/index.php/skolni-druzina , http://www.zshronov.cz/index.php/skolni-druzina-zb
Školní jídelna při ZŠ a MŠ Hronov	108024083	Zbečnick 210, 549 31 Hronov	město Hronov	http://www.zshronov.cz/index.php/kolni-stravovani
Školní jídelna při MŠ Havlíčkova Hronov	102954291	Havlíčková 520, 549 31 Hronov	město Hronov	http://mshronov.sluzby.cz/
Školní jídelna při MŠ Velký Dřevíč	102954577	Velký Dřevíč 20, 549 34 Hronov	město Hronov	http://www.msvelkydrevic.cz/co-mame-dnes-dobreho/

Zdroje: Databáze Ministerstva školství, mládeže a tělovýchovy <http://www.msmt.cz/>
Internetové stránky a výroční zprávy jednotlivých zařízení

Mateřská škola (MŠ) v Havlíčkově ulici má dvě budovy a v okolí rozsáhlý park, v němž lze nalézt prolézačky. V MŠ je ve školním roce 2013/2014 celkem pět tříd o celkové kapacitě 136 míst. Počet volných míst je k tomuto roku nulový, což souvisí s tím, že do MŠ nyní chodí děti tzv. silných ročníků. V MŠ fungují nejrůznější zájmové činnosti. Konkrétně hudebně dramatické činnosti, feurstein (rozvoj myšlení, soustředěnost, apod.) a sbor Hronováček (děti reprezentují MŠ na různých akcích). Před Vánocemi 2014 pořádá školka výměnný výlet do polské MŠ ve městě Kudowa Zdrój. Součástí MŠ je školní jídelna s celkovou kapacitou 180 míst.

MŠ ve Velkém Dřevíči je dvoutřídní školkou s celkovou kapacitou 42 míst. Ve školním roce 2013/2014 nebylo evidováno žádné volné místo. V okolí školy je velká zahrada, kde je pískoviště, prolézačky, trampolína, zahradní domek atd. V přízemí budovy MŠ je velká hala, která slouží ke cvičení, pohybovým aktivitám, pořádání besídek pro rodiče. Během školního roku probíhá řada akcí, např. besídka ke svátku maminek, pěší výlety, apod. Součástí MŠ je školní jídelna s celkovou kapacitou 98 míst. Jídelna slouží i pro žáky, kteří navštěvují základní školu (ZŠ) ve Velkém Dřevíči.

MŠ ve Zbečnicku je dvoutřídní školkou, s kapacitou 25 míst, která byla od školního roku 2013/2014 navýšena na 50 míst. Ve školním roce 2014/2015 navštěvuje školku 35 dětí. V okolí budovy jsou dvě dětská hřiště, uvnitř je k dispozici tělocvična a funguje zde školní družina. Součástí budovy je školní jídelna s celkovou kapacitou 160 míst, která slouží nejen dětem navštěvující MŠ, ale i žákům, kteří navštěvují místní ZŠ.

Na území města fungují dva subjekty, které poskytují základní vzdělávání. Jedná se o MŠ a ZŠ Hronov včetně odloučeného pracoviště ve Zbečníku a o ZŠ ve Velkém Dřevíči. Dále ve městě od září 2014 funguje odloučené pracoviště Mateřské a Základní školy speciální Nona o.p.s.

ZŠ Hronov poskytuje vzdělávání na třech místech – sídlo ředitelství a hlavní budova je lokalizována na náměstí Čs. armády, dalšími lokalitami je Palackého ulice a Zbečník. V hlavní budově je jedna třída prvního stupně, konkrétně 5. ročník, a všechny třídy 2. stupně (6. – 9. ročník). V budově v Palackého ulici jsou pouze třídy 1. stupně, konkrétně 1. – 4. ročník). Škola disponuje sportovním hřištěm. V budově 1. stupně je velká tělocvična, která slouží jak pro žáky a děti ZŠ a MŠ, tak pro veřejnost. Na **odloučeném pracovišti ve Zbečníku** jsou ročníky prvního stupně (1. – 5. ročník), přičemž děti jsou rozděleny do tří tříd (1. ročník, 2. a 3. ročník, 4. a 5. ročník). Celková kapacita školy je 660 míst, přičemž tato kapacita není v posledních letech ani zdaleka naplněna. Součástí školy je i školní družina, která je k dispozici v budově v Palackého ulici, dále v budově v ulici 17. listopadu a v budově ve Zbečníku. Školní jídelna je pouze v budově ve Zbečníku. Žáci navštěvující budovy ZŠ v centru Hronova se stravují v budově, kde je jídelna, která dříve patřila pod Střední školu hotelnictví a podnikání. Nyní je již v majetku města Hronov.

ZŠ Velký Dřevíč (obrázek 10) je neúplnou ZŠ, jsou zde pouze ročníky 1. stupně (1. – 5. ročník). Děti jsou rozděleny do tří tříd (1. ročník, 2. a 4. ročník, 3. a 5. ročník). Žákům je k dispozici sportovní hala, která je propojena s budovou školy. Vedle budovy školy se nachází školní hřiště. Celková kapacita školy je 90 míst a stejně jako v ZŠ Hronov není plně využita. Součástí ZŠ je i školní družina, u které došlo ke školnímu roku 2013/2014 k navýšení kapacity z 30 míst na 43. Navýšená kapacita je téměř naplněna. Stravování žáků probíhá ve školní jídelně v budově MŠ Velký Dřevíč.

Odloučené pracoviště Mateřské a Základní školy speciální Nona o.p.s. je tvořeno dvěma třídami, které byly vybudovány v prostorách bývalé školní družiny, v areálu Dolíčku. Hlavní sídlo školy je v Novém Městě nad Metují, kde je již kapacita zcela naplněna. Díky zahájení provozu odloučeného pracoviště v Hronově mohli být přijati do nového školního roku všichni žáci. Dále byla usnadněna docházka žáků do školy z Hronova a jeho okolí, neboť již nemusí cestovat až do Nového Města nad Metují.

Obrázek 10: Budova ZŠ Velký Dřevíč



Zdroj: vlastní průzkum

Ve městě Hronov funguje k prosinci 2014 jedna střední škola, konkrétně **Střední průmyslová škola (SPŠ)**. Škola nabízí obory vzdělání zakončené jak maturitní zkouškou (elektrotechnika, strojírenství), tak výučním listem (elektromechanik, automechanik, nástrojař). Žáci mají ve škole k dispozici např. posilovnu či bufet. Stravování je pro žáky zajištěno v závodní jídelně ve firmě Wikov MGI, a.s. Pro žáky ze vzdálenějších obcí je zajištěno ubytování včetně stravy v areálu Střední školy propagační tvorby a polygrafie ve Velkém Poříčí. Tělocvična v budově školy k dispozici není, žáci využívají tělocvičny při ZŠ a MŠ Hronov. Celková kapacita školy byla ke školnímu roku 2013/2014 celkem 440 míst, přičemž nebyla plně využita. Do nedávné doby ve městě fungovala ještě Střední škola hotelnictví a podnikání SČMSD Hronov, s.r.o. Školní rok 2013/2014 byl rokem posledním a k 30. 6. 2014 ukončila škola provoz. Důvody, proč musela škola ukončit činnost, jsou různé (nedostatek žáků, slabé vedení školy, apod.).

Se školstvím souvisí i umělecké vzdělávání. V Hronově funguje **Základní umělecká škola (ZUŠ)**. ZUŠ poskytuje zájemcům vzdělání v hudebním, tanečním, výtvarném a literárně dramatickém oboru. Posledně jmenovaný obor nebyl ve školním roce 2013/2014 z organizačních důvodů vyučován. Škola organizuje či se podílí na řadě vystoupení, koncertech, výstavách, soutěžích či přehlídkách. Celková kapacita školy je 310 míst. V posledních letech je kapacita zcela využita.

Se školstvím souvisí také zájmové vzdělávání. V Hronově funguje **Dům dětí a mládeže Domino**, který je lokalizován ve stejné budově jako ZUŠ. Jedná se o středisko volného času (SVČ), které pracuje celoročně a nabízí široké spektrum volnočasových aktivit (různorodé vzdělávací, technické, estetické, taneční či sportovní aktivity, klubová činnost). SVČ organizuje i dětské tábory a různorodé akce. Také je zapojeno do projektu „Sponzorování dětí z rozvojových zemí“. Jedná se o finanční podporu pro jednoho chlapce z Guinejské republiky, aby mohl dokončit základní školní docházku. Celková kapacita SVČ je 650 míst.

Tabulka 23 uvádí počty dětí a žáků navštěvujících školská a předškolní zařízení ve městě Hronov v letech 2006 až 2013.

Tabulka 23: Počet dětí/žáků navštěvujících jednotlivá školská a předškolní zařízení ve městě Hronov ve školních letech 2006/2007 až 2013/2014

Mateřské školy	Kapacita zařízení	2006/2007	2007 / 2008	2008 / 2009	2009 / 2010	2010 / 2011	2011 / 2012	2012 / 2013	2013 / 2014
Mateřská škola Hronov	142	125	135	136	134	133	134	136	136
Mateřská škola Velký Dřevíč	42	36	36	36	42	40	41	42	41
Základní škola a Mateřská škola Hronov, odloučené pracoviště Zbečnick	25	25	26	25	25	25	25	25	44
Základní školy	Kapacita zařízení	2006/2007	2007 / 2008	2008 / 2009	2009 / 2010	2010 / 2011	2011 / 2012	2012 / 2013	2013 / 2014
Základní škola a Mateřská škola Hronov	celkem 660	511	472	450	433	411	408	382	381
Základní škola a Mateřská škola Hronov, odloučené pracoviště Zbečnick		34	37	40	50	56	48	55	55
Základní škola Velký Dřevíč	90	56	50	43	44	48	49	55	57
Střední školy	Kapacita zařízení	2006/2007	2007 / 2008	2008 / 2009	2009 / 2010	2010 / 2011	2011 / 2012	2012 / 2013	2013 / 2014
Střední průmyslová škola Hronov	470	399	416	450	423	365	306	268	258
Další zařízení	Kapacita zařízení	2006/2007	2007 / 2008	2008 / 2009	2009 / 2010	2010 / 2011	2011 / 2012	2012 / 2013	2013 / 2014
Základní umělecká škola Hronov	310	288	310	306	304	296	305	310	310
Dům dětí a mládeže Domino Hronov	650	409	425	435	529	524	799	711	741

Poznámky: Kapacita zařízení platí až na výjimky pro všechny uvedené roky. V případě Střední průmyslové školy byla kapacita zařízení v letech 2006 a 2007 celkem 440 míst, v případě MŠ Velký Dřevíč byla kapacita v letech 2006, 2007 a 2008 celkem 36 míst, v případě MŠ ve Zbečniku došlo v roce 2013 k rozšíření kapacity o jednu třídu, kapacita od tohoto roku je 50 míst. Odloučené pracoviště Mateřské a Základní školy speciální Nona o.p.s. není v tabulce uvedeno, neboť ve sledovaném období ve městě ještě nebylo.

Zdroje: Databáze Ministerstva školství, mládeže a tělovýchovy <http://www.msmt.cz/>

Výroční zprávy jednotlivých zařízení

Z tabulky 23 vyplývají následující závěry: **v případě MŠ je kapacita zařízení naplněna** až na několik málo míst v MŠ v ul. Havlíčkova. V důsledku naplnění kapacity došlo k rozšíření kapacity MŠ ve Zbečníku o jednu třídu místní ZŠ, čímž je vysvětlen skokový nárůst počtu dětí mezi školními lety 2012/2013 a 2013/2014. Zařízení reagovalo na zvýšenou poptávku k umístění dětí do zařízení předškolní péče.

V případě ZŠ je naopak situace opačná. Kapacita zařízení není naplněna. V případě ZŠ Velký Dřevíč docházelo k poklesu naplněnosti školy mezi lety 2006 až 2008 (z 62 % na 48 %), od té doby dochází k postupnému nárůstu naplněnosti až na 63 % ve školním roce 2013/2014. V případě ZŠ Hronov (včetně odloučeného pracoviště ve Zbečníku) dochází ke stálému poklesu naplněnosti (z 83 % v roce 2006 na 66 % ve školním roce 2013/2014). U samotného odloučeného pracoviště ve Zbečníku se však mezi školními roky 2006/2007 a 2013/2014 celkový počet žáků zvýšil o 21.

Nutno dodat, že za několik let děti tzv. silných ročníků dorostou do věku přechodu na ZŠ. Je zde tedy předpoklad, že během několika následujících let dojde k nárůstu počtu žáků v ZŠ.

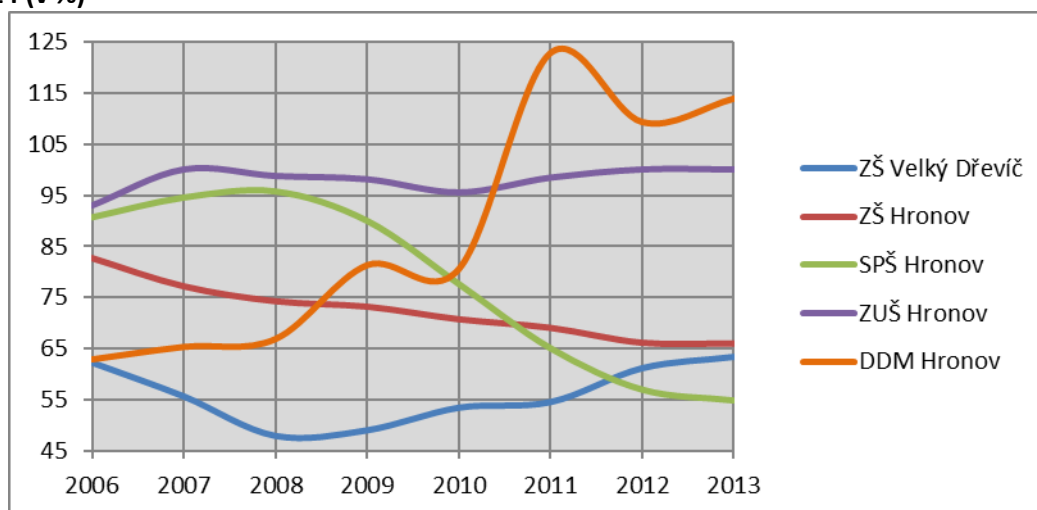
Naplněnost SPŠ Hronov byla až do školního roku 2008/2009 stoupající (až na 96 % kapacity), od té doby ovšem stále klesá (ve školním roce 2013/2014 obsazeno pouze 55 % kapacity).

V případě ZUŠ Hronov je kapacita téměř ve všech letech naplněna.

V případě Domova dětí a mládeže Domino (DDM) je trend takový, že kapacita zařízení byla v prvních letech sledovaného období naplněna přibližně ze dvou třetin, nyní je již plně využita a v posledních letech je počet účastníků vyšší, než uvedená kapacita.

Graficky naplněnost některých školských zařízení a zařízení souvisejících se školstvím dokumentuje graf 10.

Graf 10: Využitá kapacita školských zařízení a zařízení souvisejících se školstvím v období 2006/2007 až 2013/2014 (v %)



Poznámky: Obsazenost daného zařízení je vztažena vždy k cílové kapacitě zařízení v daném školním roce.

Zdroj: Databáze Ministerstva školství, mládeže a tělovýchovy <http://www.msmt.cz/>

Výroční zprávy jednotlivých zařízení

Občané se ke kvalitě a dostupnosti předškolních a školských zařízení ve městě v dotazníku nejčastěji vyjádřili tak, že jsou spokojeni či spíše spokojeni.

2.1.5.3 Zdravotnictví

Na území města Hronov je dostatečně zajištěna dostupnost základní lékařské péče. Detailní informace poskytuje následující tabulka 24.

Tabulka 24: Zařízení zdravotnické péče na území města Hronov (k prosinci 2014)

Samostatná ordinace praktického lékaře pro dospělé	Adresa	IČ	Doplňující informace
Praktický lékař pro dospělé MUDr. Zemanová Alena	Zbečnick 356, 549 31 Hronov	75048281	Po 7-12, 14-16, 16-18 na objednání, Út, St 7-12, Pá 7-11
Praktický lékař pro dospělé MUDr. Maršík Pavel	Havlíčková 377, 549 31 Hronov	70946051	Po 7-11, Út 7-12, St 7-12, 15-18, Pá 7-12
Praktický lékař pro dospělé MUDr. Prager Jaromír	Havlíčková 377, 549 31 Hronov	46524061	Po-Pá 8-12
Ordinace Hronov s.r.o., Praktický lékař pro dospělé MUDr. Krtičková Miroslava	Jiřího z Poděbrad 221, 549 31 Hronov	01456482	Po 7-10, Út, St 7-11, Čt 14-18, Pá 9-12
Praktický lékař pro dospělé MUDr. Houserová Helena	Smetanova 387, 549 31 Hronov	48648477	Po, St, Čt, Pá 7-12:30, Út 10-18
Samostatná ordinace praktického lékaře pro děti a dorost	Adresa	IČ	Doplňující informace
Praktický lékař pro děti a dorost MUDr. Horáková Lenka	Palackého 407, 549 31 Hronov	66288916	Po 7:30-11:30, 13-18 pouze objednané děti, Út, St, Čt 7:30-11:30, 13-15 preventivní prohlídky, Pá 7:30-11:30
Praktický lékař pro děti a dorost MUDr. Brandová Hana	Palackého 517, 549 31 Hronov	48650811	Po 7-11, 13-18 pouze objednání, Út 7-11, 13-15 pouze objednání, St 7-11, 11-12 poradna pro zdravé kojení, Čt 7-11, 13-15 poradna pro zdravé kojení, Pá 7-11
Samostatná ordinace praktického lékaře - stomatologa	Adresa	IČ	Doplňující informace
Praktický lékař stomatolog MUDr. Čábelková Renata	Jiřího z Poděbrad 937, 549 31 Hronov	46524436	Po 8-12, 13-17, Út, St, Čt 8-12, 13-16, Pá 8-12
Praktický lékař stomatolog MUDr. Klikarová Anna	nám. Čs. armády 69, 549 31 Hronov	46501592	Po-Čt 8-12, 12:30-15, Pá 8-12
Samostatná ordinace praktického lékaře - gynekologa	Adresa	IČ	Doplňující informace
Praktický lékař gynekolog MUDr. Kohoutová Věra	Havlíčková 377, 549 31 Hronov	62728580	Po 7-11:30, 12:15:30, Út 7-11, 12-17:30, St 7-12, Čt 7-11, 12-14, Pá 7-11:30, 12-14
Samostatná ordinace lékaře specialisty	Adresa	IČ	Doplňující informace
Chiram s.r.o. MUDr. Mihola Petr	Havlíčková 377, 549 31 Hronov	28825471	Po, Út, Čt 7:30-11:30, 12-15, St 13:30-17, Pá 7:30-11:30, 12:30-14
Kardio-Diabet s.r.o. MUDr. Trčka Jaroslav, CSc.	Havlíčková 377, 549 31 Hronov	28790448	Diabetologická ambulance
Detašované pracoviště samostatné ordinace lékaře specialisty	Adresa	IČ	Doplňující informace
Jaroslava Kružíková s.r.o., Kožní ambulance	Jiřího z Poděbrad 221, 549 31 Hronov	28773781	Kožní ambulance

FALTA s.r.o. - rehabilitace	Jiřího z Poděbrad 22, 549 31 Hronov	25999591	lékař Út 8-13, provoz rehab. oddělení Po, Čt 6:30-16, Út, St 6:30-15, Pá 6:30-13
Domácí zdravotní péče	Adresa	IČ	Doplňující informace
Zdravotní péče Z. F., s.r.o. Fleischerová Zuzana	Padolí 228, 549 31 Hronov	28776607	terénní zdravotní služby
Samostatná stomatologická laboratoř	Adresa	IČ	Doplňující informace
Zubní laboratoř Brumlich Martin	Padolí 176, 549 31 Hronov	62717871	
Ostatní ambulantní zařízení	Adresa	IČ	Doplňující informace
PRAJZKO Hronov, a.s.	Husova 223, 549 31 Hronov	25928309	hyperbarická oxygenoterapie, sanatorium Prajzko
Lékárny	Adresa	IČ	Doplňující informace
Lékárna Hronov	Jiráskova 81, 549 31 Hronov	42891680	Po-Pá 8-17, So 8-11:30
Hronovská lékárna	Kudrnáčova 280, 549 31 Hronov	75986710	Po-Pá 7:30-17, So 8-11

Zdroje: Registr zdravotnických zařízení <https://snzr.uzis.cz/>
Internetové stránky města Hronov <http://www.mestohronov.cz/>

Nejvíce zařízení zdravotnické péče je lokalizováno v budově v Havlíčkově ulici č. p. 377. Tento objekt bývá označován jako zdravotní středisko.

Jednotliví lékaři mají až na výjimky ordinační hodiny ve městě každý pracovní den. Četnost ordinačních hodin je tak na dobré úrovni.

Na území města Hronov jsou lidem k dispozici **dvě lékárny**. Výjezdové středisko zdravotnické záchranné služby naopak ve městě není, nejbližší je v Náchodě. Vzdálenost střediska k centrálnímu náměstí v Hronově je 9,4 km, časová dostupnost 17 minut. Taktéž ve městě není nemocnice. Nejbližší nemocnice se opět nachází v Náchodě.

Na území města Hronov se nalézají dále **dva domy s pečovatelskou službou**. Jeden se nachází v ul. Na Drahách, tzv. Kalinův dům, druhý v ul. Hostovského, tzv. Hedvábnice. V prvně jmenovaném je celkem 41 bytů, v druhém 17.

Občané, kteří odevzdali vyplněný dotazník, nejčastěji uvedli, že jsou s dostupností a kvalitou zdravotnických zařízení ve městě spíše spokojeni.

2.1.5.4 Sociální služby

Město Hronov má zpracovaný komunitní plán sociálních služeb pro území města. Přestože má město tento plán zpracováno již delší dobu, do dnešní doby (prosinec 2014) nebyl schválen. Po diskusi k danému tématu a po případné aktualizaci se může stát důležitým dokumentem v oblasti sociálních služeb.

Tabulka 25 shrnuje zařízení sociálních služeb, která fungují na území města Hronov.

Tabulka 25: Zařízení sociálních služeb působících v rámci území města Hronov (prosinec 2014)

Zařízení sociálních služeb	Pečovatelská služba Hronov	Domov odpočinku ve stáří Justynka	Domov důchodců Malá Čermná	Senior centrum Malá Čermná
Adresa zařízení	Na drahách 924, 549 31 Hronov	Komenského náměstí 212, 549 31 Hronov	Malá Čermná 42, 549 31 Hronov	Malá Čermná 11, 549 31 Hronov
Typ poskytované sociální služby	pečovatelská služba	domovy pro seniory	domovy pro seniory	domovy pro seniory
Zřizovatel	Město Hronov	Město Hronov	Královéhradecký kraj	Ambeat Health Care a.s.
Forma poskytovaných sociálních služeb	terénní	pobytové	pobytové	pobytové
Kapacita	70 klientů	67 lůžek	53 lůžek	46 lůžek
Cílová skupina klientů	<ul style="list-style-type: none"> osoby s chronickým onemocněním osoby s tělesným postižením osoby se zdravotním postižením senioři 	<ul style="list-style-type: none"> osoby s chronickým onemocněním osoby s jiným zdravotním postižením senioři 	<ul style="list-style-type: none"> senioři 	<ul style="list-style-type: none"> osoby s chronickým onemocněním osoby s jiným zdravotním postižením osoby s kombinovaným postižením osoby, které vedou rizikový způsob života nebo jsou tímto způsobem života ohroženy
Věková kategorie klientů	dospělí (27 – 64 let), mladší senioři (65 – 80 let), starší senioři (nad 80 let)	mladší senioři (65 – 80 let), starší senioři (nad 80 let)	od 55 let výše	dospělí (27 – 64 let), mladší senioři (65 – 80 let), starší senioři (nad 80 let)
Internetové stránky	http://www.mestohronov.cz/pecovatelska-sluzba/clanek/pecovatelska-sluzba	http://www.justynka.cz/	http://www.dd-bohemia.wz.cz/	http://www.ddmalacermna.cz/

Zdroje: Registr poskytovatelů sociálních služeb <http://iregistr.mpsv.cz/>
Internetové stránky daných zařízení

Z této tabulky vyplývá, že na území města Hronov jsou poskytovány pouze služby sociální péče⁴², konkrétně zde fungují tři domovy pro seniory (dva v Malé Čermné, jeden poblíž centra Hronov) a jedna pečovatelská služba. Domovy pro seniory poskytují služby pobytové, pečovatelská služba Hronov služby terénní.

Pečovatelská služba Hronov má celkovou kapacitu 70 klientů a terénní služba je poskytována v domácím prostředí uživatele v pracovní dny od 7:00 do 15:00. Jedná se např. o pomoc při zvládnání běžných úkonů péče o vlastní osobu, poskytnutí stravy nebo pomoc při zajištění stravy, pomoc při zajištění chodu domácnosti, apod. Provoz pečovatelské služby je hrazen z rozpočtu města Hronov, uživatelé hradí pouze jednotlivé úkony, které jsou u nich prováděny (podle platného ceníku).

⁴² Viz § 38 zákona č. 108/2006 Sb., o sociálních službách

Domov odpočinku ve stáří Justynka je příspěvkovou organizací města Hronov. Kapacita zařízení je 67 lůžek, která jsou rozložena ve dvou sousedních budovách. Do domova je zřízen bezbariérový přístup. Pro klienty s těžkým poškozením hybnosti je v jedné budově nainstalováno transportní zvedací zařízení. V průběhu roku je pro ubytované pořádána řada akcí.

Domov důchodců Malá Čermná (obrázek 11) je příspěvkovou organizací Královéhradeckého kraje. Celková kapacita domova je 53 lůžek. Sociální služby jsou poskytovány na základě individuálního plánování, tj. každý klient má naplánované služby, které souvisí s jeho oprávněnými potřebami. Plán je v průběhu času aktualizován, vyhodnocován a je zaznamenáván průběh služby. Pro obyvatele domova je v průběhu roku taktéž pořádána celá řada společenských akcí.

Obrázek 11: Domov důchodců Malá Čermná



Zdroj: Internetové stránky Domova důchodců Malá Čermná <http://dd-bohemia.wz.cz/>

Senior centrum Malá Čermná je zřízeno soukromým subjektem, konkrétně společností Ambeat Health Care a.s. Kapacita zařízení je 46 lůžek. I toto zařízení pořádá pro své obyvatele řadu aktivit a akcí v průběhu celého roku.

Jiné typy služeb sociální péče, sociální poradenství a služby sociální prevence⁴³ k dispozici ve městě nejsou. Nejbližšími městy, kde některé tyto služby fungují, jsou Náchod (např. denní stacionář, osobní asistence, sociální poradenství, atd.) a Červený Kostelec (např. tíšňová péče, odborné sociální poradenství, odlehčovací služby, atd.).

⁴³ Blíže viz § 37, § 38 a § 53 zákona č. 108/2006 Sb., o sociálních službách

Z dotazníkového šetření vyplynulo, že jsou občané s dostupností a kvalitou sociálních zařízení ve městě spíše spokojeni.

2.1.5.5 Kultura

Kultura a kulturní činnost je pro město velmi významná. Ve městě je během kalendářního roku pořádána řada kulturních akcí, z nichž nejznámější a největší je Jiráskův Hronov. Popis a přehled akcí pořádaných ve městě, včetně těch kulturních, je již poměrně detailně popsán v kap. 2.1.2.3 Život ve městě – akce a události pořádané ve městě. Návštěvnost řady akcí je pak analyzována v kap. 2.1.3.3 Cestovní ruch – návštěvnost města Hronov.

Město Hronov disponuje řadou kulturních zařízení. Ve městě je k dispozici veřejná knihovna, konkrétně **Městská knihovna Egona Hostovského**. Knihovna se nachází na Komenského nám. ve stejném objektu jako ZUŠ a DDM. Vyjma půjčování knih a časopisů nabízí knihovna další různorodé služby, např. meziknihovní výpůjční službu, přístup do internetové sítě, kopírování dokumentů, apod. Ke konci roku 2012 obsahoval knihovní fond přes 30 tisíc knih. Knihovna úzce spolupracuje s knihovnou v nedalekém městě Kudowa Zdrój v Polské republice. Na základě spolupráce byl vytvořen projekt „U nás“, který byl finančně podpořen z Evropské unie. Díky projektu byla budova knihovny zrekonstruována, vybavena novou výpočetní technikou, apod. V knihovně jsou pořádány i různorodé akce, přednášky či semináře (např. kurz internetu, pohádková Noc s Andersenem, apod.)⁴⁴.

Významnou dominantou Hronova je **Jiráskovo divadlo**, které se nachází na centrálním náměstí. Každoročně se v něm konají mj. divadelní představení v rámci události „Jiráskův Hronov“. V přístavbě divadla se nachází víceúčelový sál Josefa Čapka, kde se pořádají různé společenské akce (plesy, koncerty, apod.). Dříve ve městě fungovalo i kino, ve velkém sále Jiráskova divadla. V současnosti, k prosinci 2014, kino v Hronově není provozováno. Nejbližší kina jsou v Náchodě, Červeném Kostelci a Polici nad Metují.

Na území města se nacházejí dvě muzea. **Jiráskovo muzeum** se nachází v budově Jiráskova divadla, ve druhém poschodí. Expozice je věnována osobnosti a tvorbě Aloise Jiráska a dalším významným hronovským rodákům – Egonu Hostovskému, Josefu Čapkovi, Jindřichu Freiwaldovi a jejich tvorbě. V muzeu je možné se seznámit s historií místního ochotnického divadla, apod. Otevírací doba muzea je v měsících červen až září každý den vyjma pondělí od 9:00 do 12:00 a od 13:00 do 16:30, v měsících květen, září a říjen je muzeum otevřeno o víkendech a o státních svátcích ve výše uvedené dobu. Druhé **muzeum** je k dispozici **v rodném domku Aloise Jiráska**. Jedná se o roubenou lidovou architekturu z konce 18. století s nepůvodním zařízením pekařství a lidovým nábytkem. Pro toto muzeum platí stejná otevírací doba jako pro muzeum v Jiráskově divadle⁴⁵.

⁴⁴ Zdroj: Internetové stránky Městské knihovny Egona Hostovského <http://www.knihovnahronov.cz/>

⁴⁵ Zdroj: Internetové stránky Regionálního muzea v Náchodě <http://rmn.wz.cz/>

Ze sakrálních staveb je v Hronově k vidění **římskokatolický farní Kostel Všech svatých**. Kostel je původem gotický, během třicetileté války byl téměř zničen a v 18. století byl přestaven v barokním stylu. V blízkosti kostela stojí renesanční zvonice s dřevěným podsebitím. Dále lze jmenovat **kostel v místní části Rokytník** (obrázek 12) či **římskokatolickou kapli** ve stejnojmenné části.

Obrázek 12: Kostel v místní části Rokytník



Zdroj: Internetový server Turistika.cz <http://www.turistika.cz/>

Na území města se nachází celkem tři hřbitovy. Městský hřbitov se nachází v Divadelní ulici. V ulici Českých bratří v místní části Hronov je evangelický hřbitov, který je taktéž v místní části Rokytník. Smuteční síň se nachází v Divadelní ulici vedle městského hřbitova⁴⁶.

Seznam objektů, které jsou vedeny jako nemovité kulturní památky v rámci ústředního seznamu kulturních památek České republiky, shrnuje tabulka 26. Většina památek byla do seznamu zapsána již v roce 1958, pouze dvě byly zapsány později – venkovský dům v ul. Dvorská v roce 1998 a vila v ul. Jiřího z Poděbrad v roce 2000. Naprostá většina nemovitých kulturních památek na území města se nachází v místní části Hronov.

⁴⁶ Zdroje: Internetový portál Turistika.cz <http://www.turistika.cz/>, internetové stránky města Hronov <http://www.mestohronov.cz/>

Tabulka 26: Seznam nemovitých kulturních památek na území města Hronov (prosinec 2014)

Název památky	Lokalizace	Katastrální území	Památkou od:
kostel Všech svatých	na parcele KN 1118	Hronov	3. 5. 1958
hrob Aloise Jiráska	městský hřbitov	Hronov	3. 5. 1958
sloup se sochou P. Marie	nám. Čs. armády	Hronov	3. 5. 1958
socha Aloise Jiráska	v parku za rodným domem Aloise Jiráska	Hronov	3. 5. 1958
vila	Jiřího z Poděbrad 22, 549 31 Hronov	Hronov	6. 3. 2000
venkovský dům tzv. tvrz	Dvorská 49, 549 31 Hronov	Hronov	15. 4. 1998
venkovský dům - Kalinův domek	Jiráskova 73, 549 31 Hronov	Hronov	3. 5. 1958
venkovský dům - Zejdlova chaloupka	Husova 80, 549 31 Hronov	Hronov	3. 5. 1958
venkovský dům - rodný domek Aloise Jiráska	Jiráskova 90, 549 31 Hronov	Hronov	3. 5. 1958
Jiráskovo divadlo	nám. Čs. armády 500, 549 31 Hronov	Hronov	3. 5. 1958
venkovská usedlost	Velký Dřevíč 42, 549 34 Hronov	Velký Dřevíč	3. 5. 1958
venkovský dům	Žabokrky 46, 549 34 Hronov	Žabokrky	3. 5. 1958

Zdroj: Databáze Národního památkového ústavu MonumNet <http://monumnet.npu.cz/>

2.1.5.6 Sport a tělovýchova

Město Hronov disponuje širokou škálou sportovních zařízení. Jedná se o **zimní stadion**, tzv. Wikov arénu (Palackého ul., k dispozici je zde půjčovna bruslí), dále o **areál fotbalového hřiště** (Hostovského ul.), **bowling DOK** (ul. Dvorská, sportovně rekreační zařízení – bowling, fitness, ricochet, sauna), **krytá motokárová dráha** ve Velkém Dřevíči, **tenisové kurty** vedle budovy Sokolovny, **několik tělocvičen** (tělocvičny v Hronově, tělocvična ve Velkém Dřevíči a Zbečníku), volně dostupný **fitness koutek v parku Aloise Jiráska**, **fitness centrum** (v ul. Vyšehrad), **několik sportovních hřišť**, především poblíž školských zařízení, ale i např. na sídlišti Na Příčnici, apod. Ve Velkém Dřevíči je **koupaliště**, v **areálu autokempu** je k dispozici menší venkovní bazén, hřiště na malou kopanou, dětské hřiště, volejbalové, tenisové či nohejbalové kurty.

Ve městě funguje i **řada sportovních oddílů** s různorodou tematikou své činnosti (tabulka 27).

Tabulka 27: Sportovní oddíly vyvíjející činnost na území města Hronov (prosinec 2014)

Název sportovního oddílu	Hlavní náplň činnosti	Internetové stránky oddílu
Aeroklub Hronov	letectví	http://www.lkvp.cz/
AFK Hronov	fotbal	http://afkhronov.webnode.cz/
Fitcentrum Čáp Hronov	fitness	nemají
HC Hronov	hokej	http://www.hchronov.cz/
Karate Hronov-SOKAJ METUJE	karate	http://www.karateklikar.cz/
Lotři - dětský vodácký oddíl	vodáctví, turistika, horolezectví	http://www.lo3.cz/
Orel Zbečnick	sportovní činnost všeho druhu	http://www.orel.cz/stare/jednoty/jednota.html?jednota_id=68&zupa_id=2
Project Sport Hronov	hokej	http://www.projectsportchronov.unas.cz/
SK Hronov	atletika	nemají
Sokol Zbečnick	sportovní a volnočasové aktivity	http://sokol.zbecnik.cz/
TJ Sokol Hronov	sportovní a volnočasové aktivity	http://www.sokol-hronov.cz/
TJ Sokol Rokytník	sportovní a volnočasové aktivity	http://www.sokol.cz/sokol/index.php?action=zobrazjednotu&id=795
TJ Sokol Velký Dřevíč	sportovní a volnočasové aktivity	http://www.velkydrevic.cz/tjsokol/
Vodáci Hronov	vodáctví	http://www.vodacihronov.cz/
Volejbal Hronov	volejbal	http://www.vkchronov.cz/

Zdroje: Internetové stránky města Hronov <http://www.mestohronov.cz/>

Internetové stránky jednotlivých oddílů

Přehled všech zájmových spolků včetně sportovních oddílů, které mají sídlo na území města Hronov, je uveden v příloze 2. Ve městě fungují i některé jiné sportovní oddíly, které nemají vedeno sídlo na území města, ale v Hronově také působí, např. Karate Hronov skrze Sdružené oddíly bojových umění.

Na území města se nachází i **několik dětských hřišť**, např. v areálu autokempu ve Velkém Dřevíči, dětské hřiště na Příčnici, dětské hřiště v Divadelní ulici, dětská hřiště u mateřských škol, atd.

2.1.5.7 Shrnutí

Ve městě došlo v období 2001-2011 k nárůstu celkového počtu domů, nárůstu počtu obydlených domů i bytů a poklesu počtu neobydlených domů.

Ve městě jsou k dispozici tři zařízení mateřských škol a tři zařízení základních škol (Hronov, Velký Dřevíč, Zbečnick). Zařízení ve Zbečniku je odloučeným pracovištěm zařízení v místní části Hronov. Ve městě funguje Střední průmyslová škola. Ve školním roce 2013/2014 ve městě fungovala i Střední škola hotelnictví a podnikání. Tento rok byl ale posledním a škola ukončila činnost. Ve městě je dále k dispozici i Základní umělecká škola a Domov dětí a mládeže Domino.

Na území města je lidem k dispozici řada zařízení zdravotnické péče (např. pět ordinací praktického lékaře pro dospělé, dvě pro děti a dorost, dvě stomatologické, specializované ordinace, atd.). Na území města fungují dvě lékárny a dva domy s pečovatelskou službou.

Na území města funguje pečovatelská služba, dále tři domovy pro seniory. Jiná zařízení sociálních služeb na území města k dispozici nejsou. Město má zpracovaný komunitní plán sociálních služeb, který ale není schválen a využíván.

Ve městě je k dispozici městská knihovna, dále jsou zde dvě muzea, Jiráskovo divadlo či řada sakrálních staveb. Celkem dvanáct objektů je zařazeno v seznamu nemovitých kulturních památek, mj. Jiráskovo divadlo, rodný domek Aloise Jiráska, atd. V průběhu roku je ve městě pořádána řada kulturních akcí, např. divadelní představení.

Město Hronov disponuje širokou škálou sportovních zařízení (např. zimní stadion, fotbalové hřiště, fitcentrum, atd.). Ve městě funguje i řada sportovních oddílů. Dětem je k dispozici několik dětských hřišť.

2.1.6 Životní prostředí

2.1.6.1 Současný stav životního prostředí

Na území města Hronov se nachází celkem **6 aktivních sesuvných území** (z toho 4 plošná a 2 bodová) a 29 potencionálních plošných sesuvných území. Dále se na území města nacházejí dvě poddolované plochy a několik důlních děl (blíže viz kap. 2.1.1.4 Ráz krajiny a přírodní prostředí).

Na území města se nenachází kategorie lesů ochranných. Nachází se zde však **kategorie lesů zvláštního určení**, konkrétně v pásmech hygienické ochrany vodních zdrojů I. stupně (především v jihovýchodní části města) a částečně i lesy se zvýšenou funkcí půdoochrannou, vodochrannou, klimatickou nebo krajinnotvornou (lokálně v severní a jižní části města).

Do území města Hronov **zasahuje chráněná oblast přirozené akumulace vod Polická pánev**, konkrétně se jedná o území 463 ha (21 % území města, podél celé východní hranice města se sousedními obcemi Velké Petrovice, Vysoká Srbská a Žďárky).

Pro celé území města Hronov je **stanoveno ochranné pásmo II. stupně zdrojů přírodních minerálních vod**.

Vybudovaný vodovodní systém (viz kap. 2.1.4.3 Technická infrastruktura) využívá **bohaté zdroje podzemní pitné vody v Polické křídové pánvi a kvalitou se tato voda řadí k těm nejlepším v celé České republice**.

Na území města Hronov je evidována **jedna lokalita považovaná za starou ekologickou zátěž**, typ „kontaminovaný areál - průmyslová či komerční lokalita“. Konkrétně se jedná o **areál bývalého ČKD Hronov a.s.** V areálu byly skladovány látky závadné vodám (řezné oleje, emulzní kapaliny, rozpouštědla a barvy, pasívní lázně). Dále se zde vyskytovaly toxické kovy, ropné látky a polychlorované bifenyly. V současné době jsou sklady zlikvidovány a byly vystavěny nové haly a provozy⁴⁷ (dnes zde sídlí firma Wikov MGI a.s.).

Co se týče hlukového zatížení území města Hronov, to úzce souvisí především s dopravou. **Hlukové zatížení území dopravou je nejvýznamnější podél nejvíce vytížených silnic** (především silnice č. 303), a to

⁴⁷ Zdroj: Systém evidence kontaminovaných míst, dostupné z <http://www.sekm.cz/>

zejména podél souvisle zastavěných ulic, především v centrální části města. Protihlukové stěny nejsou na území města Hronov vybudovány.

Na území města se **nachází jeden brownfield vedený v národní databázi brownfieldů**. Jedná se o **areál bývalé slévárny v místní části Žabokrký** (obrázek 13). Je veden jako typ lokality „Areál (plocha s budovami)“. Celková rozloha lokality je 13 053 m², z toho využitelná plocha je 12 000 m². Areál je v soukromém vlastnictví (NEMEA a.s.). Tato firma nyní v areálu prodává dřevěné brikety a pelety.

Obrázek 13: Areál bývalé slévárny v místní části Žabokrký



Zdroj: Národní databáze brownfieldů <http://www.brownfieldy.cz/areal-slevarny-zabokrky-hronov-2652/>

Zemědělský půdní fond a jeho ochrana

Zemědělský půdní fond (ZPF) tvoří pozemky zemědělsky obhospodařované (orná půda, chmelnice, vinice, zahrady, ovocné sady, louky, pastviny) a půda, která byla a má být nadále zemědělsky obhospodařována, ale dočasně obdělávána není⁴⁸. Následující tabulka 28 obsahuje informace týkající se zastoupení ZPF a nezemědělské půdy v jednotlivých k.ú. města Hronov. Z této tabulky vyplývá, že na území města Hronov k září 2014 nepatrně převažovala nezemědělská plocha nad ZPF (53,8 % ku 46,2 %).

Jednotlivá k.ú. se mezi sebou značně liší. Rozloha ZPF na úkor výměry nezemědělské půdy výrazně dominuje v k.ú. Malá Čermná. V k.ú. Velký Dřevíč a k.ú. Zbečnick má rozloha ZPF také větší zastoupení než rozloha nezemědělské půdy. V k.ú. Žabokrky je rozloha ZPF a nezemědělské půdy přibližně vyrovnaná, v k.ú. Hronov a k.ú. Rokytník výrazně dominuje rozloha nezemědělské půdy nad rozlohou ZPF. Zatímco v k.ú. Rokytník je to způsobeno především značnou výměrou lesních pozemků, v k.ú. Hronov se vyjma lesních pozemků na daném faktu významně podepisuje i výměra zastavěných a ostatních ploch.

Tabulka 28: Zastoupení ZPF a nezemědělské půdy v jednotlivých katastrálních územích města Hronov (k 11. 9. 2014)

Katastrální území	Hronov	Malá Čermná	Rokytník	Velký Dřevíč	Zbečnick	Žabokrky	Město Hronov celkem
Výměra v Ha							
Zemědělský půdní fond	138,20	71,12	225,50	228,54	271,59	82,72	1 017,67
Nezemědělská půda	294,56	21,23	391,11	186,64	208,24	81,21	1 183
Procentuální podíl zastoupení							
Zemědělský půdní fond	31,9	77,0	36,6	55,0	56,6	50,5	46,2
Nezemědělská půda	68,1	23,0	63,4	45,0	43,4	49,5	53,8

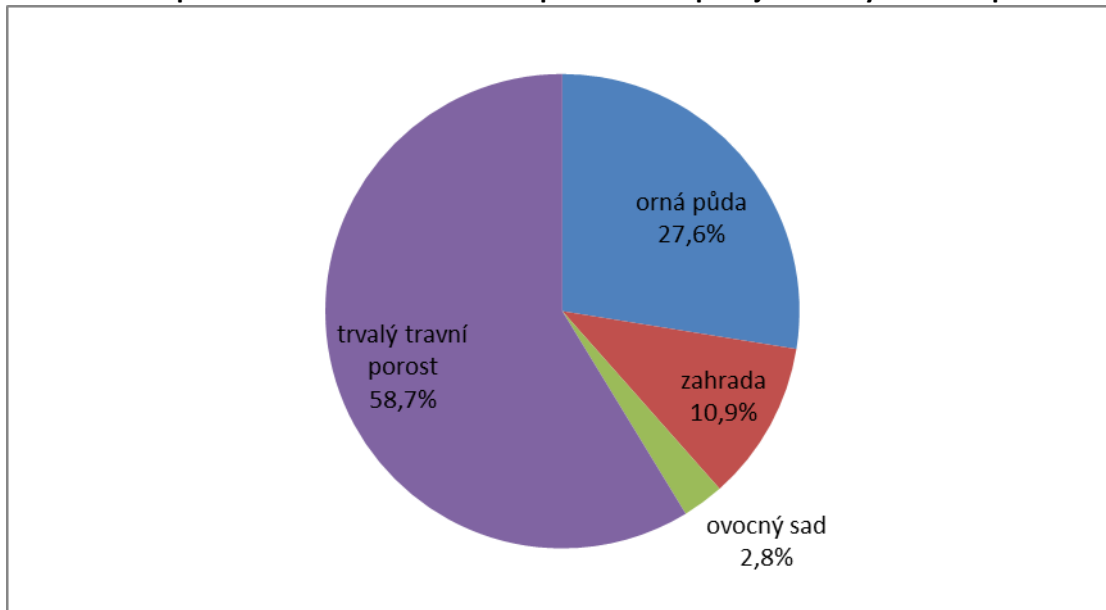
Poznámky: Do ZPF byly zařazeny druhy pozemků: orná půda, zahrada, ovocný sad a trvalý travní porost. Zařazeny by byly i druhy pozemku chmelnice a vinice, ty se však na území města Hronov nevyskytují. Do nezemědělské půdy byly zařazeny druhy pozemků: lesní pozemek, vodní plocha, zastavěná plocha a nádvoří a ostatní plocha.

Zdroj: Aplikace Českého úřadu zeměměřického a katastrálního „Nahlížení do katastru nemovitostí“ <http://nahlizenedokn.cuzk.cz/>

Pro přehlednost rozdělení zemědělské a nezemědělské půdy na území města Hronov podle procentuálního zastoupení jednotlivých druhů pozemků znázorňují grafy 11 a 12.

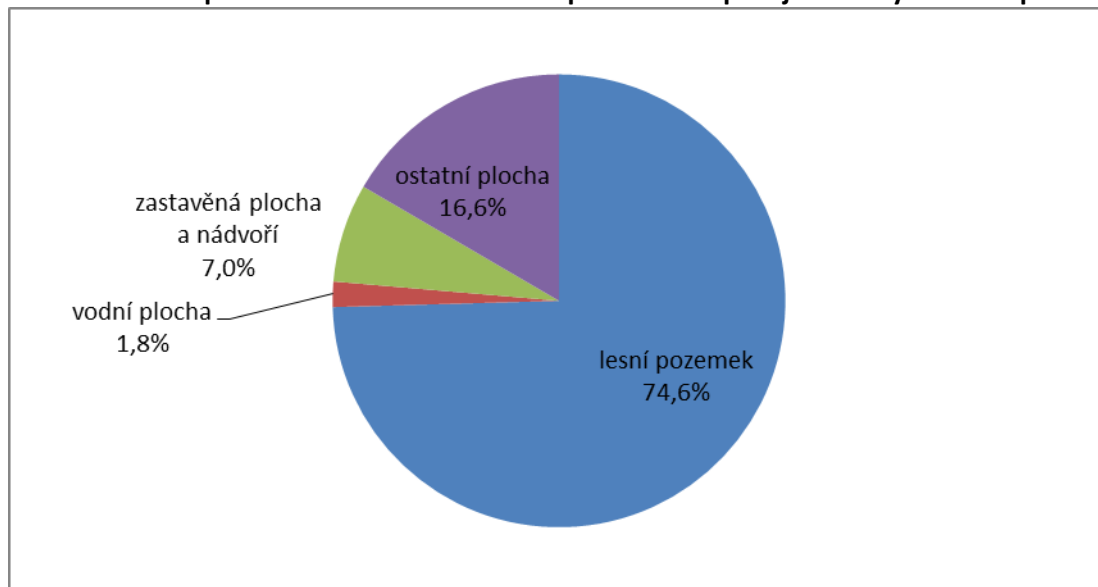
⁴⁸ Zdroj a blíže viz § 1 zákona č. 334/1992 Sb., o ochraně zemědělského půdního fondu

Graf 11: Zemědělská půda na území města Hronov podle zastoupení jednotlivých druhů pozemků (v %)



Zdroj: Aplikace Českého úřadu zeměměřického a katastrálního „Nahlížení do katastru nemovitostí“ <http://nahlizenedokn.cuzk.cz/>

Graf 12: Nezemědělská půda na území města Hronov podle zastoupení jednotlivých druhů pozemků (v %)

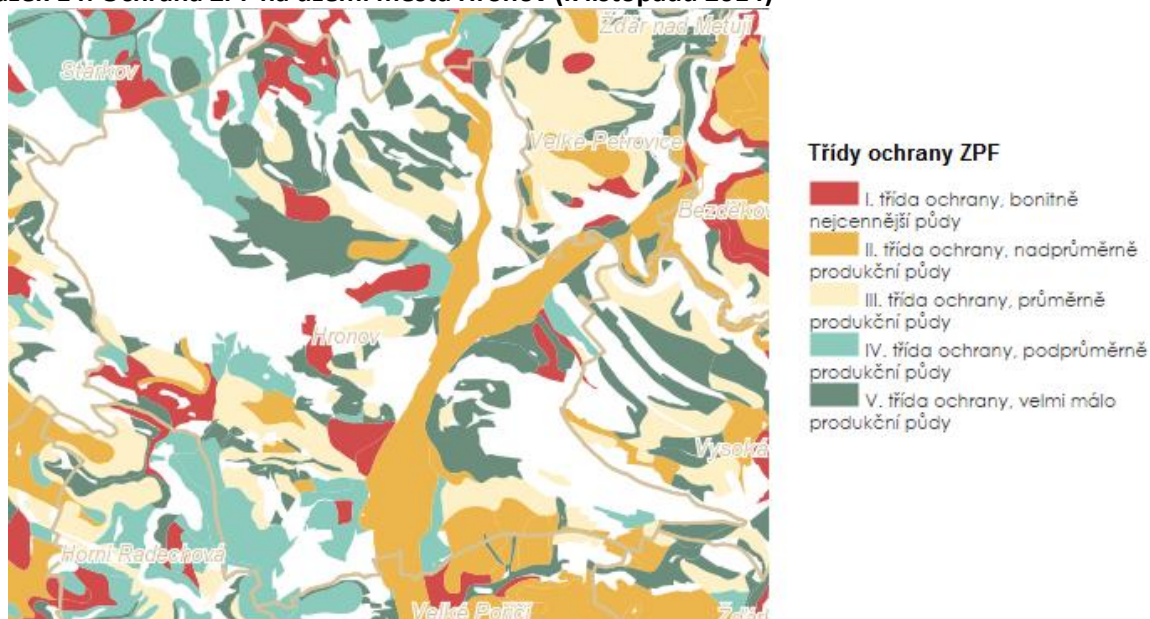


Zdroj: Aplikace Českého úřadu zeměměřického a katastrálního „Nahlížení do katastru nemovitostí“ <http://nahlizenedokn.cuzk.cz/>

Z těchto grafů vyplývá, že téměř 60 % zemědělské půdy na území města Hronov je tvořeno trvalými travními porosty. Téměř tři čtvrtiny nezemědělské půdy jsou na území města Hronov tvořeny lesními pozemky.

Ochrana zemědělského půdního fondu (ZPF) souvisí s hodnocením kvality půd, která se hodnotí pomocí tzv. bonitovaných půdně ekologických jednotek (BPEJ)⁴⁹. Ochrana půd se dělí celkem do pěti tříd⁵⁰. Na území města Hronov se nacházejí půdy se všemi třídami ochrany (obrázek 14). Nejvíce chráněné půdy se vyskytují na území města ostrůvkovitě (vyznačeny červenou barvou). Půdy s druhou třídou ochrany se nacházejí především v souvislém pruhu v severojižním směru (vyznačeny béžovou barvou). Půdy těchto dvou tříd jsou kvalitou nejcennější.

Obrázek 14: Ochrana ZPF na území města Hronov (k listopadu 2014)



Zdroj: Geoportál SOWAC-GIS <http://geoportal.vumop.cz/>

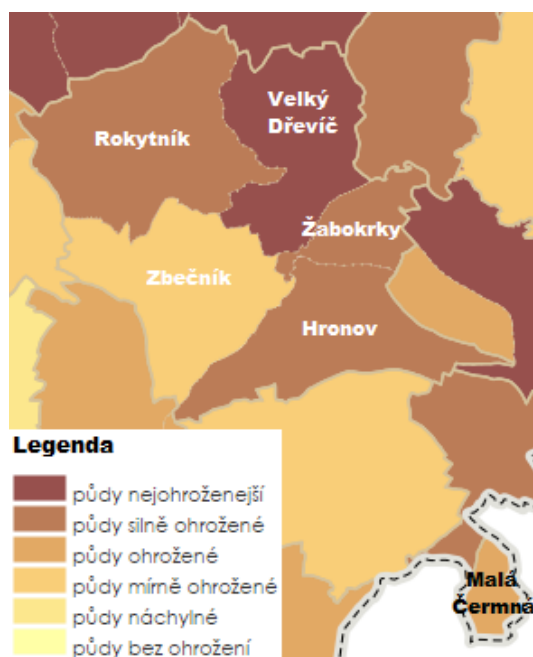
Na území města se nachází celkem 45,3 ha nadměrně sklonitých pozemků s ornou půdou. Na těchto pozemcích hrozí nebezpečí vzniku zrychleného odtoku vody při přívalové srážce a tudíž i nebezpečí vzniku lokální povodně.

Potencionální ohroženost půd vodní erozí v jednotlivých k.ú. města Hronov je znázorněna na obrázku 15.

⁴⁹ Bonitovaná půdně ekologická jednotka (BPEJ) je pětímístný číselný kód charakterizující zemědělské pozemky. Jednotlivé číselné hodnoty vyjadřují hlavní půdní a klimatické podmínky, které mají vliv na produkční schopnost zemědělské půdy a její ekonomické ohodnocení (zdroj: <http://bpei.vumop.cz/>).

⁵⁰ Do 1. třídy ochrany jsou zařazeny bonitně nejcennější půdy, které je možno odejmout ze zemědělského půdního fondu pouze výjimečně, a to převážně na záměry související s obnovou ekologické stability krajiny, případně pro liniové stavby zásadního významu. Do 2. třídy ochrany jsou zařazeny zemědělské půdy, které mají nadprůměrnou produkční schopnost. Ve vztahu k ochraně zemědělského půdního fondu jde o půdy vysoce chráněné, jen podmíněně odnímatelné a s ohledem na územní plánování také jen podmíněně zastavitelné. Do 3. třídy jsou zařazeny zemědělské půdy, které mají průměrnou produkční schopnost, do 4. třídy zemědělské půdy, které mají podprůměrnou produkční schopnost a do 5. třídy zemědělské půdy, které jsou velmi málo produkční (zdroj: ÚAP ORP Náchod, Internetové stránky Výzkumného ústavu meliorací a ochrany půdy <http://www.vumop.cz/>).

Obrázek 15: Potencionální ohroženost půd vodní erozí v jednotlivých katastrálních územích města Hronov

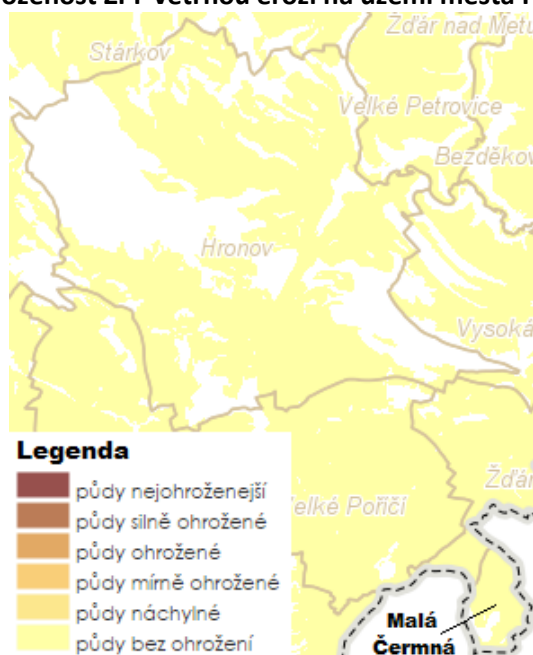


Zdroj: Geoportál SOWAC-GIS <http://geoportal.vumop.cz/>; upraveno

Z tohoto obrázku vyplývá, že **potencionálně nejohroženější půdy vodní erozí jsou na území k.ú. Velký Dřevíč**. Půdy silně ohrožené jsou na území k.ú. Hronov, Rokytník a Žabokrký, půdy ohrožené na území k.ú. Malá Čermná a půdy náchylné na území k.ú. Zbečnick.

Potencionální ohroženost ZPF větrnou erozí na území města Hronov znázorňuje obrázek 16.

Obrázek 16: Potencionální ohroženost ZPF větrnou erozí na území města Hronov



Zdroj: Geoportál SOWAC-GIS <http://geoportal.vumop.cz/>; upraveno

Z obrázku 16 je patrné, že **větrnou erozí není město Hronov ohroženo**. Způsobeno je to především polohou převážné části města v údolí.

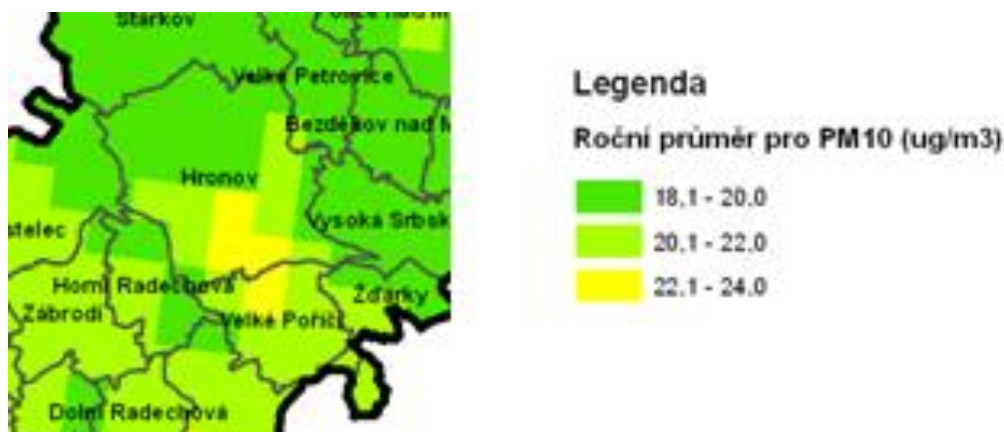
Kvalita ovzduší

Znečištění ovzduší představuje problém, jehož důsledky jsou široké. Jedná se např. o přímé negativní účinky látek znečišťujících ovzduší na zdraví obyvatel, zvířat, rostlin, půdu či materiály, dále vliv na strukturu a funkci ekosystémů, atd.

Látek znečišťujících ovzduší, u kterých se sleduje překročení imisních limitů, je řada, např. **oxid siřičitý (SO₂)**, **suspendované částice (prach) o velikosti 10 mikrometrů (PM₁₀)**, **oxid dusičitý (NO₂)**, **benzen**, atd.⁵¹

Následující dva obrázky znázorňují, jak je na tom město Hronov z hlediska množství poléťavého prachu o velikosti 10 mikrometrů v ovzduší. Na obrázku 17 je znázorněna průměrná roční imisní koncentrace PM₁₀ v ovzduší v období 2008-2012.

Obrázek 17: Průměrná roční imisní koncentrace PM₁₀ v ovzduší na území města Hronov v období 2008-2012



Zdroj: ÚAP ORP Náchod, <http://www.mestonachod.cz/mestsky-urad/vystavba/uap/default.asp>; upraveno

Z obrázku 17 vyplývá, že **největší koncentrace PM₁₀ je v jižní části města**, tj. tam, kde jsou lokalizovány průmyslové zóny ve městě. Imisní limit za jeden kalendářní rok pro tyto částice v ovzduší je 40 µg/m³. Z toho vyplývá, že **roční limit pro látku PM₁₀ je dodržován**.

Situace je však jiná, pokud se zaměříme na **koncentraci PM₁₀ za období 24 hodin**. **Na naprosté většině území města je tento čtyřiaadvacetihodinový imisní limit (50 µg/m³) překročen** (obrázek 18).

⁵¹ Imisní limity znečišťujících látek a jejich povolený počet překročení za kalendářní rok jsou definovány v příloze 1 zákona 201/2012 Sb., o ochraně ovzduší.

Obrázek 18: Vymezení oblastí na území města Hronov s překročeným imisním limitem pro čtyřadvacetihodinové koncentrace PM₁₀ v ovzduší v období 2008-2012



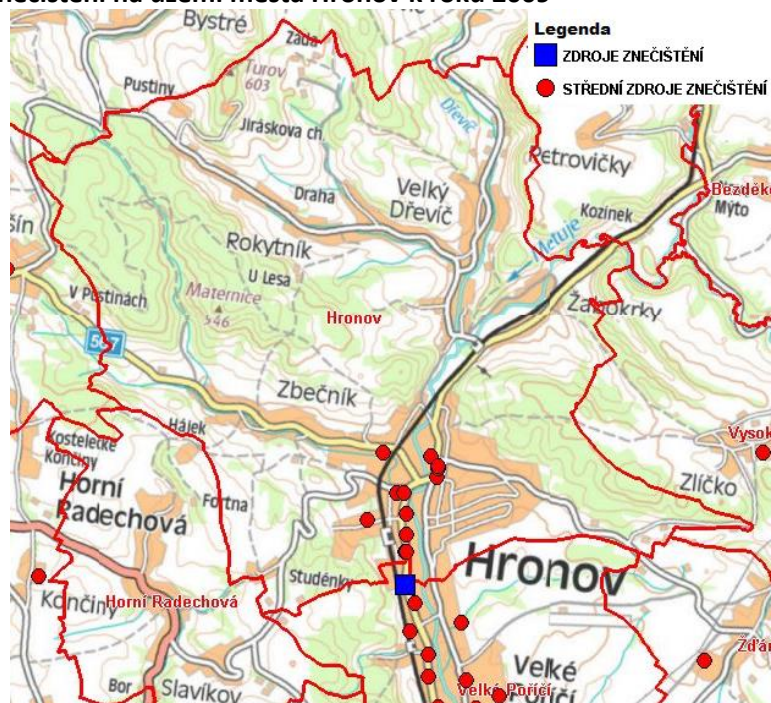
Zdroj: ÚAP ORP Náchod, <http://www.mestonachod.cz/mestsky-urad/vystavba/uap/default.asp>; upraveno

Jedná se o největší problém ochrany ovzduší nejen na území města Hronov, ale i na celém území správního obvodu ORP Náchod. Hodnota tohoto limitu nesmí být překročena více než 35 krát/rok.

Imisní limity u dalších sledovaných látek nejsou na území města Hronov překročeny, což je pozitivní.

Co se týče hlavních zdrojů znečištění či znečišťovatelů na území města Hronov, jejich rozmístění dokumentuje obrázek 19.

Obrázek 19: Zdroje znečištění na území města Hronov k roku 2009



Poznámky: území místní části Malá Černná není zobrazeno, střední ani větší zdroj znečištění zde není evidován.

Zdroj: Mapový portál Královéhradeckého kraje <http://gis.kr-kralovehradecky.cz/>

Na území města Hronov se nacházejí střední zdroje znečištění. Modře označený, velký zdroj znečištění, leží již na území městyse Velké Poříčí (firma SICO RUBENA, s.r.o.).

Z obrázku 19 vyplývá, že na území města Hronov se jedná o benzínovou stanici, kde provozují své služby dvě společnosti (KRALUPOL a.s. a EuroOil skrze ČEPRO a.s.), která je lokalizována v jižní části města. Dále o objekt/objekty na adrese Hostovského č. p. 184 (provozy firem Bazény Machov, s.r.o., METALLGASS CZ s.r.o., GIMA Hronov, spol. s r.o.), Na Chocholouši č. p. 409 (budovy mládeže od zaniklé Střední školy hotelnictví a podnikání), Hostovského č. p. 910 (Střední průmyslová škola), Hostovského č. p. 660 (KONZUM market), Čapkova č. p. 284 (provozovna firmy GZH, s.r.o.), Čapkova č. p. 193 (dnes již zaniklá Střední škola hotelnictví a podnikání), náměstí Čs. armády 5 (Městský úřad Hronov), budova v ulici Smetanova č. p. 646 a areál firmy Wikov MGI a.s. ve Zbečníku. Všechny uvedené zdroje znečištění (vyjma posledně jmenovaného) se nacházejí v k.ú. Hronov.

Vzhledem k tomu, že data jsou vedena k roku 2009, je dost pravděpodobné, že se spektrum znečišťovatelů do dnešní doby částečně obměnilo, např. viz zánik Střední školy hotelnictví a podnikání.

Významným zdrojem znečištění ovzduší je i automobilová doprava. Ačkoliv prozatím k měření imisní zátěže nedochází, je zřejmé, že značná intenzita dopravy způsobuje významnou imisní zátěž.

2.1.6.2 Ochrana životního prostředí

Chráněná území v jednotlivých částech města Hronov

Značná část území města Hronov zasahuje do CHKO Broumovsko. Konkrétně se jedná o část území k.ú. Zbečník, která se rozkládá severně od silnice II. třídy č. 567, dále o část území k.ú. Hronov, která se rozkládá také severně od této silnice a dále severně od silnice III. třídy č. 30311 vedoucí z Hronova do obce Žďárky, celé území k.ú. Rokytník, Velký Dřevíč a Žabokrky. V území CHKO jsou zavedena některá omezení a je zde nutné respektovat vybrané ochranné podmínky⁵².

Na území k.ú. Velký Dřevíč a k.ú. Žabokrky zasahuje část soustavy Natura 2000⁵³, konkrétně evropsky významná lokalita „Metuje a Dřevíč“. Předmětem ochrany je mihule potoční.

Na území města Hronov se nachází řada prvků územního systému ekologické stability (ÚSES). Skladebnými částmi ÚSES jsou biocentra, biokoridory a interakční prvky⁵⁴. Podle biogeografického významu

⁵² Blíže § 26 zákona č. 114/1992 Sb., o ochraně přírody a krajiny

⁵³ Natura 2000 je **soustava chráněných území**, které vytvářejí na svém území podle jednotných principů všechny státy Evropské unie. Cílem této soustavy je zabezpečit ochranu těch druhů živočichů, rostlin a typů přírodních stanovišť, které jsou z evropského pohledu nejcennější, nejvíce ohrožené, vzácné či omezené svým výskytem jen na určitou oblast (Internetové stránky Agentury ochrany přírody a krajiny České republiky <http://www.ochranaprirody.cz/>).

⁵⁴ **Biocentrum** je biotop nebo soubor biotopů v krajině, který svým stavem a velikostí umožňuje trvalou existenci přirozeného či pozměněného, avšak přírodě blízkého ekosystému.

Biokoridor je území, které neumožňuje rozhodující části organismů trvalou dlouhodobou existenci, avšak umožňuje jejich migraci mezi biocentry a tím vytváří z oddělených biocenter síť.

Interakční prvek je krajinný segment, který na lokální úrovni zprostředkovává příznivé působení základních skladebných částí ÚSES (biocenter a biokoridorů) na okolní méně stabilní krajinu do větší vzdálenosti. Mimo to

se dělí na nadregionální, regionální a lokální ÚSES. Lokalizaci ÚSES na území města Hronov znázorňuje obrázek 20.

Obrázek 20: Územní systémy ekologické stability na území města Hronov (prosinec 2014)



Zdroje: ÚAP ORP Náchod <http://www.mestonachod.cz/mestsky-urad/vystavba/uap/default.asp>; upraveno
Koncepte ochrany přírody a krajiny Královéhradeckého kraje <http://gis.kr-kralovehradecky.cz/cz/gis/projekty/ziv-prostredi/koncepce-ochrany-prirody-a-krajiny-3242/>

interakční prvky často umožňují trvalou existenci určitých druhů organismů, majících menší prostorové nároky (vedle řady druhů rostlin některé druhy hmyzu, drobných hlodavců, hmyzožravců, ptáků, obojživelníků atd.). (zdroj: Portál ÚSES <http://uses.cz/>)

Z tohoto obrázku vyplývá, že územím města Hronov prochází **nadregionální biokoridor (NRBK) č. 37**, konkrétně jihovýchodní částí území. Dále územím procházejí **čtyři regionální biokoridory (RBK) – č. 763, č. 765/1, č. 765/2 a č. H043**. Na území města se nacházejí či do jeho území alespoň částečně zasahují, **tři regionální biocentra (RBC) – č. 523, č. 524 a č. H076**. Informace k nadregionálním a regionálním prvkům ÚSES shrnuje tabulka 29.

Tabulka 29: Informace k nadregionálním a regionálním ÚSES na území města Hronov

Nadregionální biokoridory	Funkčnost	Název	Zasahuje do území k.ú.	Cílové ekosystémy	Další informace
NRBK 37	funkční	---	Hronov Rokytník Zbečnick	mezofilní bučinné	spojuje severovýchodní částí Královéhradeckého kraje NRBC 46 Adršpašské skály a NRBC 87 Peklo, na území města prochází RBC 524 Zbečnick
Regionální biocentra	Funkčnost	Název	Zasahuje do území k.ú.	Cílové ekosystémy	Další informace
RBC 523	funkční	Kozínek	Velký Dřevíč Žabokrky	mezofilní bučinné, vodní, nivní	v údolí Metuje a Židovky mezi Bezděkovem nad Metují a Žabokrky
RBC 524	funkční	Zbečnick	Rokytník Zbečnick	mezofilní bučinné	lesní komplex Maternice a okolí
RBC H076	funkční	Hronovské	Hronov	mezofilní bučinné	v lesním celku v severovýchodní části území města
Regionální biokoridory	Funkčnost	Název	Zasahuje do území k.ú.	Cílové ekosystémy	Další informace
RBK RK 763	funkční	---	Hronov Žabokrky	vodní, nivní	vychází z RBC 523 Kozínek, prochází rozhraním RBK 765/1 a RBK 765/2 a pokračuje dále na jih, kde se na území k.ú. Malé Poříčí (město Náchod) vchází do NRBK 37
RBK RK 765/1	funkční	---	Zbečnick Žabokrky	mezofilní bučinné	propojuje RBC 524 Zbečnick s RBC H076 Hronovské
RBK RK 765/2	funkční	---	Hronov Žabokrky	mezofilní bučinné	propojuje RBC H076 Hronovské s RBC 1634 Březina
RBK RK H043	funkční	---	Velký Dřevíč Žabokrky	mezofilní bučinné	Propojuje RBC H075 Stárkovské a RBC 523 Kozínek

Poznámky: --- název neuveden

Zdroj: Koncepce ochrany přírody a krajiny Královéhradeckého kraje <http://gis.kr-kralovehradecky.cz/cz/gis/projekty/ziv-prostredi/koncepce-ochrany-prirody-a-krajiny-3242/>

Dále se na území města nachází řada lokálních ÚSES. Jedná se o menší ekologicky významné krajinné celky.

Rovnováhu a vyváženost krajiny lze hodnotit pomocí tzv. **koeficientu ekologické stability (KES)**⁵⁵. Ekologická stabilita představuje schopnost krajiny samovolnými vnitřními mechanismy vyrovnávat rušivé vlivy vnějších faktorů bez trvalého narušení přírodních mechanismů. V podstatě se systém brání změnám během působení cizího činitele zvenčí nebo se vrací po skončeném působení cizího činitele k normálnímu stavu⁵⁶. V roce 2014 byla hodnota KES pro území města Hronov 2,90. Jedná se tedy o **území mírně stabilní, které je charakterizováno jako běžná kulturní krajina (technické objekty jsou v relativním souladu s charakterem relativně přírodních prvků)**.

Na území města Hronov, v k.ú. Žabokrký, ve stráni nad železniční zastávkou „Hronov-zastávka“, poblíž budovy č. p. 4 se nachází **jeden památný strom**. Konkrétně se jedná o **jasan ztepilý**, pojmenovaný jako „**Hrnčířův jasan**“. Vyhlášen za památný byl 26. 11. 1981, je vysoký 27 metrů a obvod kmene má 505 centimetrů⁵⁷.

2.1.6.3 Shrnutí

Na území města se nachází šest aktivních sesuvných území. Pětina území města leží v chráněné oblasti přirozené akumulace vod Polická pánev. V celém území je stanoveno ochranné pásmo II. stupně zdrojů přírodních minerálních vod.

Na území města je evidována jedna lokalita považovaná za starou ekologickou zátěž, konkrétně areál bývalého ČKD Hronov a.s. (dnes v těchto místech sídlí firma Wikov MGI, a.s.).

Značná část zemědělského půdního fondu je potenciaálně ohrožena vodní erozí.

Imisní limity u sledovaných látek nejsou na území města překračovány vyjma 24h limitu pro množství polévatvého prachu o velikosti 10 mikrometrů.

Značná intenzita dopravy způsobuje významnou imisní a hlukovou zátěž.

Velká část území města zasahuje do CHKO Broumovsko, do území k. ú. Velký Dřevíč a k. ú. Žabokrký zasahuje evropsky významná lokalita „Metuje a Dřevíč“. Systém ÚSES je na území města hojně zastoupen.

⁵⁵ Koeficient ekologické stability je vypočítán jako poměr ploch tzv. stabilních a nestabilních krajinných prvků ve zkoumaném území. Mezi ekologicky stabilní plochy patří: lesy, louky, pastviny, zahrady, vinice, ovocné sady, rybníky, ostatní vodní plochy, doprovodná a rozptýlená zeleň, přírodní plochy. Mezi ekologicky nestabilní plochy se řadí orná půda, chmelnice, zastavěné plochy a ostatní plochy. Klasifikace území podle hodnoty KES: Krajinný typ A (krajina zcela přeměněná člověkem): KES do 0,3 – území nestabilní, KES 0,4-0,8 – území málo stabilní. Krajinný typ B (krajina intermediální): KES 0,9-2,9 – území mírně stabilní. Krajinný typ C (krajina relativně přírodní): KES 3,0-6,2 – území stabilní, KES nad 6,2 – území relativně přírodní.

⁵⁶ Zdroj: ÚAP ORP Náchod <http://www.mestonachod.cz/mestsky-urad/vystavba/uap/default.asp>

⁵⁷ Zdroj: Ústřední seznam ochrany přírody, dostupné z <http://drusop.nature.cz/>

2.1.7 Správa obce

Jak již bylo uvedeno v části 2.1.1.1, město Hronov zastává v rámci přenesené působnosti podle rozsahu výkonu svěřené státní správy funkci POÚ pro okolní obce Stárkov, Velké Poříčí, Vysoká Srbská a Žďárky. Jedná se např. o působnost matričního či stavebního úřadu.

2.1.7.1 Městský úřad a kompetence města

V komunálních volbách, které proběhly v roce 2014, bylo zvoleno celkem 21 zastupitelů. Zastupitelstvo zvolilo z řad svých členů **starostku paní Bc. Hanu Nedvědovou** a **místostarostu pana Mgr. Josefa Théra**. Funkce starostky i místostarosty je ve městě Hronov pro výkon své funkce dlouhodobě uvolněna⁵⁸.

Zastupitelstvo má řadu různorodých pravomocí⁵⁹. Zastupitelstvo města Hronov se schází většinou každý měsíc v daném roce, případně každý druhý měsíc, přičemž v měsících červenec a srpen pouze výjimečně. Zasedání zastupitelstva je veřejné a svolává jej starostka. Na zasedání zastupitelstva se rozhodují nejrůznější záležitosti města. Účast občanů na zasedáních zastupitelstva je nízká (do 5 %).

Ve městě jsou zřízeny následující výbory: finanční, kontrolní a dvakrát osadní. Finanční a kontrolní výbor musí obec zřídit vždy⁶⁰. Oba orgány jsou odpovědné zastupitelstvu města. **Finanční výbor** provádí především kontrolu hospodaření s majetkem a finančními prostředky města. **Kontrolní výbor** kontroluje plnění usnesení zastupitelstva města, dodržování právních předpisů městským úřadem a ostatními výbory na úseku samostatné působnosti⁶¹. Ve městě Hronov je finanční i kontrolní výbor složen z pěti členů (předseda výboru a čtyři další členové), kteří se volí z řad zastupitelstva. Město Hronov má dále zřízeny dva výbory osadní, jejich zřízení není ze zákona povinné. Jedná se o **Osadní výbor Zbečnick** a **Osadní výbor Malá Čermná**. Tyto výbory jsou oprávněny předkládat návrhy týkající se rozvoje části města a rozpočtu města, vyjadřovat se k návrhům a rozhodnutím, které se týkají dané části města a vyjadřovat se k připomínkám a podnětům, které předložili občané (s trvalým pobytem v dané části města) orgánům města. Osadní výbory jsou složeny z pěti členů, z jejichž řad si výbor volí svého předsedu.

Výkonná moc v oblasti samostatné působnosti přísluší radě města, v oblasti přenesené působnosti pouze pokud tak stanoví zákon. Rada města je volena z členů zastupitelstva a má 7 členů. Je tvořena starostou, místostarostou a dalšími 5 členy. Ze své činnosti se rada města zodpovídá zastupitelstvu. Schází se podle potřeby a její schůze jsou neveřejné. Ve městě Hronov se rada schází většinou každých 14 dní. Rada města připravuje např. návrhy pro jednání zastupitelstva města a zabezpečuje plnění jím přijatých usnesení, vydává nařízení města, atd. (blíže viz §102 zákona č. 128/2000 Sb., o obcích). Rada města může zřídit své poradní orgány, tzv. komise. **Rada města Hronov má zřízeny celkem 4 komise – povodňová,**

⁵⁸ Slovo uvolněný znamená, že dotyčný vykonává pouze svoji funkci starosty, je uvolněn z pracovního poměru, který před svým zvolením vykonával (Deník veřejné správy <http://denik.obce.cz/>).

⁵⁹ Konkrétní pravomoci jsou uvedeny v §84 a §85 zákona č. 128/2000 Sb., o obcích

⁶⁰ § 117, odst. 2 zákona č. 128/2000 Sb., o obcích

⁶¹ Viz a blíže § 117, § 118 a § 119 zákona č. 128/2000 Sb., o obcích

sociální, sportovní a stavební. Komise jsou ze své činnosti odpovědný radě města. Pokud jim jsou svěřeny činnosti týkající se výkonu přenesené působnosti, jsou odpovědné starostce.

Městský úřad (MěÚ) Hronov má zřízeno celkem 6 odborů. Každý z odborů má na starost řadu činností. V tabulce 30 jsou uvedeny příklady činností, které dané odbory vykonávají.

Tabulka 30: Odbory zřízené městem Hronov (k listopadu 2014)

Odbor tajemníka	Odbor finanční	Odbor výstavby	Odbor majetkový	Odbor sociálně zdravotní	Odbor sportovních a rekreačních zařízení
podatelna MěÚ	financování všech činností města	vydávání územně plánovacích informací	zabezpečení evidence, údržby a oprav všech objektů v majetku města	sociálně právní poradenství v sociální sféře	organizační zabezpečení Hronovské poutě a akce Jiráskův Hronov
přestupková agenda	pokladní agenda města	vedení územních řízení a vydávání územních rozhodnutí	pronájem budov a bytů	pečovatelská služba pro obyvatele Hronova	spolupráce s Kulturním a informačním střediskem
matrika	platební a zúčtovací styk	vydávání územního souhlasu pro stavby bez ohlášení a vyžadující ohlášení	evidence a údržba kulturních památek	přijímání žádostí o umístění v domech s pečovatelskou službou (DPS) Kalinův dům a Hedvábnice	organizační zabezpečení požárních preventivních prohlídek svěřených provozů
evidence obyvatel	zpracování mezd pro všechny pracovníky města	rozhodování ve stavebním řízení a vydávání stavebních povolení	povolování zvláštních užívání místních komunikací (např. uzavírky, reklamy)	rozhodování o ustavení zvláštních příjemců dávek důchodového pojištění dle zákona č. 582/1991 Sb.	zajišťování vytíženosti zimního stadionu, Autokempu Velký Dřevíč, hotelu Radnice
ověřování shody opisů nebo kopie s listinou a ověřování pravosti podpisu	vedení účetnictví města, sestavení účetních výkazů, sestavení a předložení závěrečného účtu města	různá řízení týkající se povolení, změn a odstranění staveb	agenda spojená s pozemky (evidence, nákup, prodej, pronájem)	vykonávání funkce veřejného opatrovníka	organizování provozu zimního stadionu, autokempu ve Velkém Dřevíči, hotelu Radnice
zabezpečení řádného plnění rozpočtu města	zpracování inventarizace	řízení a rozhodnutí týkající se kolaudačních souhlasů	správa hřbitovů		zabezpečení školení pro pracovníky svěřených provozů
projektové dokumentace, výběrová řízení pro městské investice	správa místních a správních poplatků	provádění místního šetření a ústního jednání v řízeních dle stavebního zákona			zodpovědnost za plnění úkolů vyplývajících z havarijního plánu a podílení se na jeho tvorbě
řízení a vyhodnocení jednotlivých akcí v průběhu realizace	povolování provozu výherních hracích přístrojů	pořizování změn územního plánu a nového územního plánu pro Město Hronov			
obsluha základních registrů veřejné správy	personalistika				

Zdroj: Internetové stránky města Hronov, <http://www.mestohronov.cz/>

Ve městě Hronov rovněž fungují technické služby, které mají na starost veškerou údržbu komunikací, veřejné zeleně a veřejných prostranství. Pro občany mj. zajišťují svoz odpadu.

Město Hronov je k listopadu 2014 zřizovatelem celkem 8 příspěvkových organizací. Jejich přehled, včetně uvedení oblasti činnosti, je uveden v tabulce 31.

Tabulka 31: Příspěvkové organizace zřizované městem Hronov (k listopadu 2014)

Název příspěvkové organizace	Adresa	IČ	Oblast činnosti	Internetové stránky
DOMOV ODPOČINKU VE STÁŘÍ "JUSTYNKA"	Komenského náměstí 212, 549 31 Hronov	62726226	sociální péče	http://www.justynka.cz/
Dům dětí a mládeže Domino Hronov	Komenského náměstí 8, 549 31 Hronov	00857921	volnočasové aktivity, především pro děti	http://dominohronov.cz/
Kulturní a informační středisko Hronov	nám. Čs. armády 500, 549 31 Hronov	71196994	kulturní a informativní činnost	http://www.mestohronov.cz/kis-profil/clanek/kulturni-a-informacni-stredisko-hronov
Mateřská škola Hronov, Havlíčkova 520	Havlíčková 520, 549 31 Hronov	70996873	předškolní vzdělávání	http://mshronov.sluzby.cz/
Mateřská škola Hronov- Velký Dřevíč	Velký Dřevíč 20, 549 34 Hronov	70996881	předškolní vzdělávání	http://www.msvelkydrevic.cz/
Základní škola a Mateřská škola Hronov, okres Náchod	nám. Čs. armády 15, 549 31 Hronov	70995397	předškolní a základní vzdělávání	http://www.zshronov.cz/
Základní škola Hronov- Velký Dřevíč, okres Náchod	Velký Dřevíč 82, 549 34 Hronov	70995443	základní vzdělávání	http://www.zsvelkydrevic.com/
Základní umělecká škola Hronov	Komenského náměstí 8, 549 31 Hronov	66289467	umělecké vzdělávání	http://www.zushronov.cz/

Poznámky: Název příspěvkové organizace je uveden tak, jak je registrována v ARESU.

Zdroj: ARES http://www.info.mfcr.cz/ares/ares_es.html.cz

Činnost většiny příspěvkových organizací města Hronov je zaměřena na oblast vzdělávání v oblasti školství (celkem 5 organizací). Jedna organizace je svojí činností zaměřena na oblast sociálních služeb, jedna na kulturu a poskytování informací a jedna organizuje a zajišťuje volnočasové aktivity, především pro děti a mládež.

V tabulce 32 jsou shrnuty ekonomické výsledky jednotlivých příspěvkových organizací v letech 2009-2013.

Tabulka 32: Hospodářské výsledky příspěvkových organizací zřizovaných městem Hronov v letech 2009-2013 (v Kč)

Název příspěvkové organizace	2009	2010	2011	2012	2013	celkem
Domov odpočinku ve stáří "JUSTYNKA"	68 590	15 000	83 549,78	145 139,16	87 142,7	399 421,64
Dům dětí a mládeže Domino Hronov	890	7 000	30 850,38	10 962,21	31 146,08	80 848,67
Kulturní a informační středisko Hronov	3 590	-26 000	-22 658,51	1 250,08	21 064,13	-22 754,3
Mateřská škola Hronov, Havlíčkova 520	116 560	-459	80 752,51	187 308,32	290 259,09	674 420,92
Mateřská škola Hronov-Velký Dřevíč	45 370	35 000	20 379,09	0	41 018,6	141 767,69
Základní škola a Mateřská škola Hronov	270	188 000	110 320,18	-108 038,24	-80 071,35	110 480,59
Základní škola Hronov-Velký Dřevíč	-5 220	97 000	95 615,08	59 725,53	71 316,19	318 436,8
Základní umělecká škola Hronov	11 520	9 020	2 516,26	9 074,89	529,93	32 661,08
Příspěvkové organizace celkem	241 570	324 561	401 324,77	305 421,95	462 405,37	1 735 283,09

Zdroj: Textová část závěrečného účtu města Hronov v letech 2009-2013

V tomto období byla nejvíce ziskovou organizace Mateřská škola Hronov v ul. Havlíčkova (zisk téměř 675 tis. Kč za sledované období), která ve všech sledovaných letech (vyjma drobné ztráty v roce 2010) vykázala zisk. Zisk ve všech sledovaných letech vykázaly dále ještě organizace Domov odpočinku ve stáří Justynka, Dům dětí a mládeže Domino Hronov, Základní umělecká škola Hronov a Mateřská škola ve Velkém Dřevíči (vyjma roku 2012, kdy hospodaření skončilo na nule). V celkovém součtu za sledované období byla ztrátovou pouze organizace Kulturní a informační středisko Hronov, v posledních sledovaných letech však již vykazuje zisk. To se nedá říci o Základní škole a Mateřské škole Hronov, která je v posledních dvou sledovaných letech značně ztrátová.

Pokud bychom udělali sumář z hospodářských výsledků za všechny příspěvkové organizace společně, jsou ve všech sledovaných letech ziskové, nejvíce v roce 2013 (462,4 tis. Kč), celkově za sledované období 1,735 mil. Kč.

Blíže je o příspěvkových organizacích pojednáno již v kapitole 2.1.5 Vybavenost města.

2.1.7.2 Hospodaření a majetek města

Rozpočet města

Rozpočet města je podrobný finanční plán na jeden kalendářní rok. Ve městě Hronov je rozpočet na daný rok schvalován buď na konci roku předcházejícího (např. rozpočet na rok 2014 byl schválen na konci roku 2013, apod.), nebo na začátku daného roku (např. rozpočet na rok 2012 byl schválen v únoru tohoto roku). Sestavený rozpočet musí být předložen zastupitelstvu města, které jej schvaluje. Rozpočet tvoří příjmová a výdajová část. Sestavený rozpočet musí být dlouhodobě vyrovnaný, to znamená příjmy = výdaje.

Když se následně hodnotí rozpočet za uplynulý rok, skutečnost může být odlišná, tedy že příjmy byly větší než výdaje nebo naopak. Příjmovou a výdajovou stranu rozpočtu tvoří celá řada kapitol⁶².

Plánovaný rozpočet města Hronov na rok 2014 byl schválen na prosincovém zasedání zastupitelstva města v roce 2013 a předpokládané příjmy a výdaje jsou 77 452 500,- Kč. Rozpočet byl tedy naplánován jako vyrovnaný. V příjmové části rozpočtu představují největší finanční položky daně z příjmů, zisku a kapitálových výnosů (26,6 mil. Kč), daň z přidané hodnoty (26,5 mil. Kč) a příjmy z bytového hospodářství (7,5 mil. Kč). Největší plánované finanční položky výdajové části rozpočtu představují: výdaje na činnost místní správy (11,7 mil. Kč), na školství (9,2 mil. Kč), výdaje týkající se kultury (6,5 mil. Kč), výdaje vynaložené na veřejné osvětlení (6,2 mil. Kč) a výdaje na péči o vzhled města a veřejnou zeleň (5,9 mil. Kč).

Co se týče plánovaných investic v roce 2014, jedná se především o investice do oblasti odpadového hospodářství (4,2 mil. Kč), dále investice na opravy a údržbu bytového hospodářství (1,8 mil. Kč), na opravy a udržování školských a předškolních zařízení (1,1 mil. Kč) či na rekonstrukci chodníků v místní části Zbečnick (905 tis. Kč)⁶³.

V roce 2013 byl plánovaný rozpočet města ve výši 83 871 300,- Kč na příjmové a výdajové stránce. Ve skutečnosti však byl rozpočet v roce 2013 schodkový, neboť příjmy byly celkem 104 550 365,- Kč, výdaje 115 097 346,- Kč. V příjmové části rozpočtu představovaly 60 % daňové příjmy, 22 % dotace, 16,5 % nedaňové příjmy a 1,5 % příjmy kapitálové. Výdaje byly nejvíce vynakládány na tělovýchovu a zájmovou činnost (21 %), dále do oblasti školství a předškolní výchovy (16 %), na bydlení, komunální služby a územní rozvoj (14,5 %) a výdaje na činnost místní správy (13 %). Z pohledu rozdělení výdajů na činnost a provoz města a na investiční výdaje byla situace v tomto roce následující: výdaje na činnost a provoz města představovaly 68 996 744,- Kč, investiční výdaje 46 100 602,- Kč (investice tak představovaly přibližně 40 %).

V roce 2012 byl plánovaný rozpočet města ve výši 85 059 490,- Kč na příjmové a výdajové stránce. Skutečnost byla jiná, pozitivní, neboť příjmy byly celkem 84 417 980,- Kč, výdaje 82 836 370,- Kč. Výdaje na činnost a provoz města představovaly 62 939 580,- Kč, investiční výdaje 19 896 790,- Kč (investice tak představovaly přibližně 24 %).

V roce 2011 byl plánovaný rozpočet města ve výši 85 957 250,- Kč na příjmové a výdajové stránce. Skutečnost byla také jiná, tentokrát opačná, neboť výdaje (92 467 920,- Kč) byly nepatrně vyšší než příjmy (92 247 020,- Kč). Výdaje na činnost a provoz města představovaly 68 323 060,- Kč, investiční výdaje 24 144 860,- Kč (investice tak v tomto roce představovaly 26 %)⁶⁴.

⁶² Příjmy a výdaje rozpočtu obce tvoří zejména: příjmy viz §7 zákona č. 250/2000 Sb., výdaje viz §9 zákona č. 250/2000 Sb.

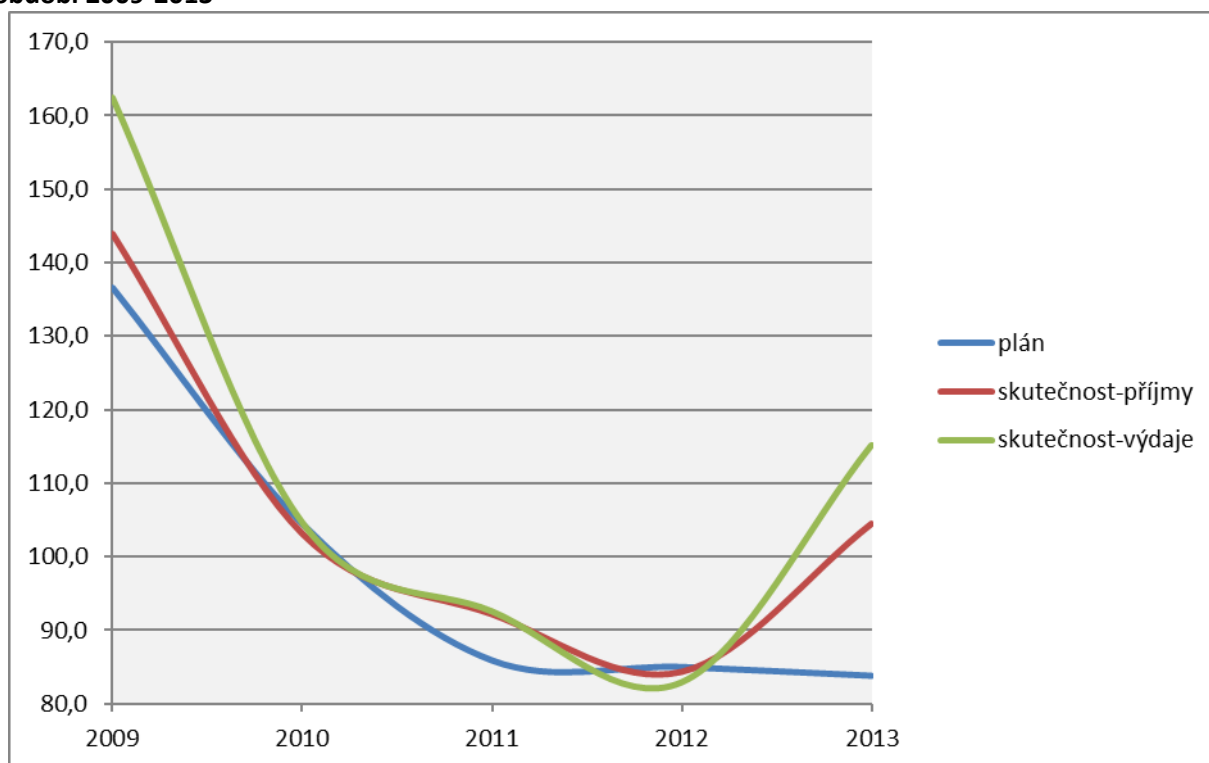
⁶³ Zdroj: Internetové stránky města Hronov <http://www.mestohronov.cz/>; podrobný přehled všech příjmových a výdajových položek rozpočtu města Hronov na rok 2014 viz <http://www.mestohronov.cz/rozpocet-mesta/clanek/rozpocet-mesta-hronova-na-rok-2014>

⁶⁴ Zdroj: Internetové stránky portálu Rozpočet veřejně <http://www.rozpocetobce.cz/>

Z uvedených údajů vyplývá, že investiční činnost byla ve městě Hronov v posledních letech značná.

Následující graf 13 demonstruje, jak se plánovaný rozpočet na daný rok může lišit se skutečností. V žádném roce se plán neshodoval se skutečností, pouze v roce 2010 se plán od skutečnosti lišil jen nepatrně. Že se plán a skutečnost liší je logické, neboť v průběhu roku dochází k aktualizaci rozpočtu vlivem rozpočtových opatření. Souvisí to jednak s investiční aktivitou ve městě v daných letech, případně se mohou objevit neočekávané situace, které je potřeba rychle vyřešit.

Graf 13: Srovnání plánovaného a skutečného rozpočtu na příjmové a výdajové stránce ve městě Hronov v období 2009-2013



Zdroje: Internetové stránky města Hronov <http://www.mestohronov.cz/>
 Internetové stránky portálu Rozpočet veřejně <http://www.rozpocetobce.cz/>

Zdroje financování a investiční aktivita

Co se týče financování investičních aktivit týkajících se rozvoje města, lze využít řadu zdrojů financování. Tyto zdroje lze rozdělit do tří základních skupin⁶⁵:

1) **vlastní prostředky městského rozpočtu** – jedná se o část rozpočtu města, která zbude po odečtení těch výdajů městského rozpočtu, které musí město vynaložit pro splnění svých základních funkcí

2) **prostředky partnerů rozvoje ve městě**

- a) *prostředky podnikatelských subjektů* – podnikatelský subjekt se podílí na spolufinancování některých aktivit, činností (jak podnikatel, tak město má ze vzájemného spolufinancování v konečném důsledku užitek)
- b) *prostředky spolků, občanských sdružení a dalších neziskových organizací ve městě* – tyto subjekty zajišťují a pořádají řadu aktivit ve městě, přičemž financování těchto aktivit lze někdy zajišťovat pouze za pomoci zdrojů, které jsou určeny právě jen pro neziskové organizace
- c) *prostředky občanů* – jedná se o formu příspěvku občanů na nějakou konkrétní aktivitu (např. sbírka na ohňostroj)
- d) *příjmy ze sdružování prostředků* – např. obce sdružují své prostředky na společné zajišťování a financování dohodnutých aktivit, na které by jedna obec neměla dostatečné zdroje, resp. financování samostatně by bylo neefektivní

3) **cizí zdroje**

- a) *účelové dotace* – mají přesně vymezený účel použití, jedná se zejména o dotace státní, krajské, dotace ze Strukturálních fondů Evropské unie (EU) – dotační zdroje představují většinou určitý podíl financování konkrétní aktivity, část dané aktivity musí obce financovat sami z vlastního rozpočtu
- b) *úvěr od banky, půjčky a finanční výpomoc od jiných subjektů, příjmy z vydání dluhopisů a dalších cenných papírů* – u těchto příjmů vzniká městu dluh, se kterým musí do budoucna počítat (včetně úroků)

Následující tabulka 33 uvádí některé investiční akce, které proběhly ve městě Hronov v minulých letech.

⁶⁵ Zdroj: Portál na podporu rozvoje obcí České republiky <http://www.rozvojobci.cz/news/financovani-rozvoje-obce-souhrn/>

Tabulka 33: Příklady investičních akcí, které proběhly ve městě Hronov v období let 2008-2013

Investiční akce	Rok realizace	Celková cena díla (v Kč)	Hrazeno z dotace (v %, v Kč)	Poskytovatel dotace
Revitalizace centra města Hronova	2008-2009	65 116 465,86	92,5 % (60232730,86)	ROP Severovýchod
Rekonstrukce Domova odpočinku ve stáří Justýnka	2009	24 500 000	0	---
Cyklostezky v Kladském pomezí – II. etapa (stavební úpravy místní komunikace – Cyklostezka Střezina – Kozinek)	2009	8 148 297	85 % (6 926 052,5)	ERDF
Mateřská škola bez hranic (Spolupráce mateřské školy v Hronově a mateřské školy v Kudově-Zdrój)	2010	3 850 925	85 % (3273286,25)	ERDF
Vybudování bikeparku	2010	1 999 750	85 % (1 699 787)	ERDF
Zateplení budov v majetku města – Mateřská škola Havlíčkova č.p. 520	2010-2011	6 920 546	57,86 % (4 004 227,9)	SFŽP
Zateplení budov v majetku města – Mateřská škola Havlíčkova č.p. 656	2010-2011	4 832 636	49,8 % (2 406 652,7)	SFŽP
Zateplení budov v majetku města - ZŠ nám. Čs. armády, ZŠ Palackého a SOU a SOŠ Hotelnictví	2013	11 416 856	49 % (5 579 172)	SFŽP
Dostavba zimního stadionu	2013	17 077 696	0	---

Vysvětlivky: ROP = Regionální operační program, ERDF = Evropský fond regionálního rozvoje, SFŽP = Státní fond životního prostředí, ZŠ = základní škola, SOU a SOŠ = Střední odborné učiliště a střední odborná škola

Zdroj: Internetové stránky města Hronov <http://www.mestohronov.cz/>

Jednou z největších akcí v minulých letech byla **Revitalizace centra města Hronov**, kdy došlo např. k rekonstrukci a přestavbě náměstí Čs. armády. Na tuto akci byla získána dotace ve výši 92,5 % z celkové ceny díla, z toho 85 % představovala dotace z EU a 7,5 % dotace z Královéhradeckého kraje. Z dalších akcí lze jmenovat akce, které se týkají **zateplení budov v majetku města**, dále **dostavba zimního stadionu**, **rekonstrukce Domova odpočinku ve stáří Justýnka**, atd. V letech 2008-2013 proběhla i řada dalších investičních akcí, které nejsou jmenovány v tabulce 33, např. **instalace tepelných čerpadel v budově MŠ Havlíčkova, č.p. 520**, **zateplení budovy MŠ Velký Dřevíč**, **výměna oken v Hasičské zbrojnici Rokytník**, atd.

Obrázek 21: Část rekonstruovaného úseku v místní části Zbečník (v pozadí po pravé straně areál firmy Wikov MGI, a.s.)



Zdroj: vlastní průzkum

Co se týče aktuálního roku 2014, probíhá na území města také řada investičních akcí. Největšími z nich jsou **investiční akce, které probíhají v místní části Zbečník** (obrázek 21) – rekonstrukce vodovodu a kanalizace, rekonstrukce povrchu silnice II. třídy č. 567, oprava stávajících chodníků a výstavba nového chodníku na začátku místní části Zbečník ve směru od Červeného Kostelce, výměna starých autobusových zastávek za nové či výstavba nového veřejného osvětlení. Další akcí je **Revitalizace sídelní zeleně města Hronova**, která by měla pokračovat i v roce 2015. Dále je v plánu např. úprava parku Aloise Jiráska.

Majetek města

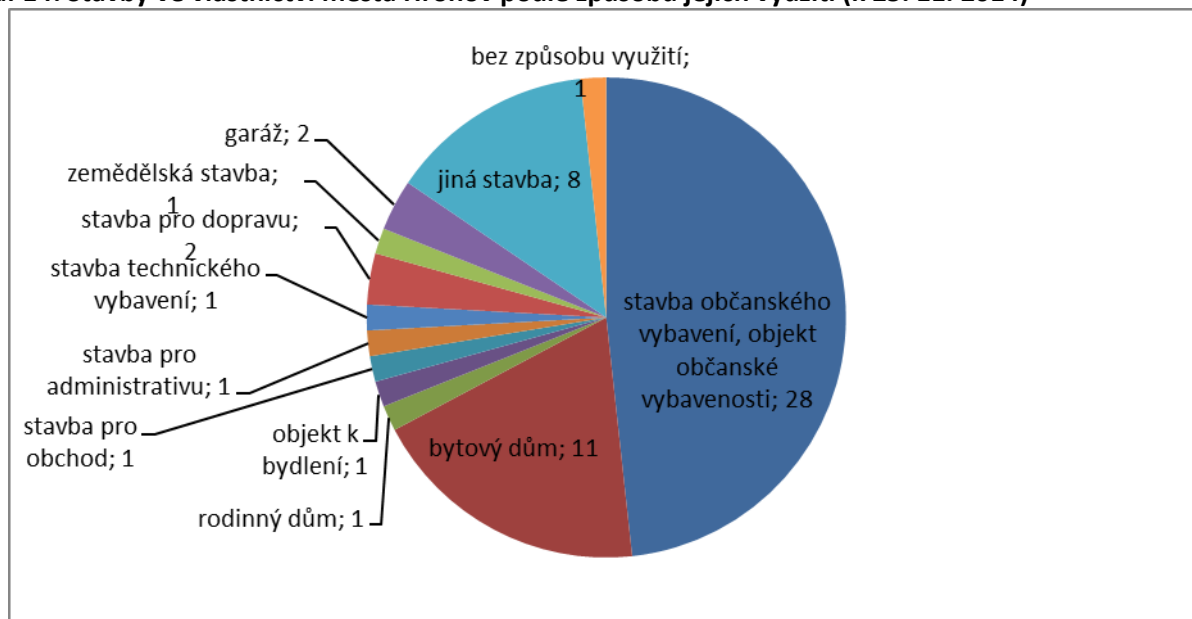
Majetek ve vlastnictví města můžeme podle povahy rozdělit na movitý a nemovitý. Do movitého majetku patří různé předměty, např. dopravní prostředky, zařízení, materiál, apod. Nemovitý majetek představují pozemky, budovy a další vlastněné prostory⁶⁶.

K lednu 2015 město vlastnilo řadu movitých věcí – dva traktory, tři zahradní traktory na sekání trávy, dvě vozidla multicar, sněhovou frézu, několik speciálních vozů (např. štěpkovač, sypač vozovek, apod.), dvě rolby na led, tři velká hasičská auta, pět osobních služebních automobilů, téměř čtyřicet počítačů, patnáct tiskáren, satelitní přijímač, atd.

⁶⁶ Zdroj: Internetové stránky encyklopedie Wikipedia <http://cs.wikipedia.org/>

K 25. 11. 2014 vlastnilo město Hronov celkem 58 staveb. Informace k těmto stavbám jsou uvedeny v příloze 4. Co se týče způsobu využití jednotlivých staveb (viz graf 14), převažují stavby občanské vybavenosti (celkem 28 staveb, což je 48 % všech staveb ve vlastnictví města). Jedná se např. o budovy základních či mateřských škol, budova zimního stadionu, budova Jiráskova divadla, atd. Následují bytové domy (celkem 11 staveb, podíl 19 % ze všech staveb ve vlastnictví města) a jiné stavby (celkem 8 staveb a podíl 14 % ze všech staveb ve vlastnictví města). Jinou stavbou je např. rodný domek Aloise Jiráska, apod.

Graf 14: Stavby ve vlastnictví města Hronov podle způsobu jejich využití (k 25. 11. 2014)



Zdroj: Aplikace Českého úřadu zeměměřického a katastrálního „Nahlížení do katastru nemovitostí“ <http://nahlizenedokn.cuzk.cz/>

2.1.7.3 Bezpečnost

O bezpečnost se v rámci města Hronov starají strážníci **Městské policie Hronov** a strážníci **Policie České republiky, obvodního oddělení Hronov** (OOP PČR Hronov). Městská policie je orgánem města Hronov a byla zřízena na základě obecně závazné vyhlášky č. 2/2000. V prosinci roku 2014 zde byli zaměstnáni čtyři strážníci.

Mezi výše zmíněnými útvary je úzká součinnost, vzájemná výpomoc a v případě potřeby zastupitelnost. Strážníci městské policie v roce 2012 odchytili celkem 36 zatoulaných psů a dále bylo v tomto roce zaevidováno celkem 24 jízdních kol. Mezi další činnosti Městské policie patří i zajišťování bezpečnosti na kulturních a společenských akcích, které se konají na území města Hronov (např. Jiráskův Hronov, Dřevíčská lávka, vánoční trhy na náměstí v Hronově, atd.). Bezpečnost na těchto akcích je zajišťována ve spolupráci s OOP PČR Hronov. Dále jsou ve vzájemné spolupráci s OOP PČR Hronov prováděny pravidelné i nepravidelné kontroly na podávání alkoholu osobám mladším 18-ti let, a to v restauračních zařízeních ve všech katastrech města Hronov.

V roce 2012 městská policie Hronov uložila sankční platby (blokové pokuty, stánkový prodej) v celkové částce 95 574,- Kč. Z toho 82 030,- Kč bylo na místě zaplacené. V roce 2011 uložila městská policie Hronov sankční platby v celkové částce 112 042,- Kč, v roce 2010 v celkové částce 205 700,- Kč. Vývoj počtu přestupků a výši vybraných pokut na místě za vybrané roky znázorňuje tabulka 34.

Tabulka 34: Blokové pokuty uložené městskou policií Hronov a zaplacené na místě v letech 2010-2012

Přestupek	rok	Počet přestupků			Celková částka v Kč		
		2010	2011	2012	2010	2011	2012
V dopravě		196	206	173	118 300	73 800	48 700
Podávání alkoholu		2	3	0	1 000	2 000	0
Veřejný pořádek – vyhlášky		4	5	17	1 700	3 500	10 330
Veřejný pořádek – veřejné pohoršení		1	1	0	500	1 000	0
Veřejný pořádek – znečištění		2	6	2	600	5 000	2 000
Veřejný pořádek – skládka		4	9	1	3 400	5 700	500
Veřejný pořádek – rušení nočního klidu		0	0	1	0	0	1 000
Občanské soužití		0	0	1	0	0	1 000
Majetek		7	7	19	5 100	7 000	18 500
Celkem		216	237	214	130 600	98 000	82 030

Zdroj: Výroční zprávy Městské policie Hronov z daných let

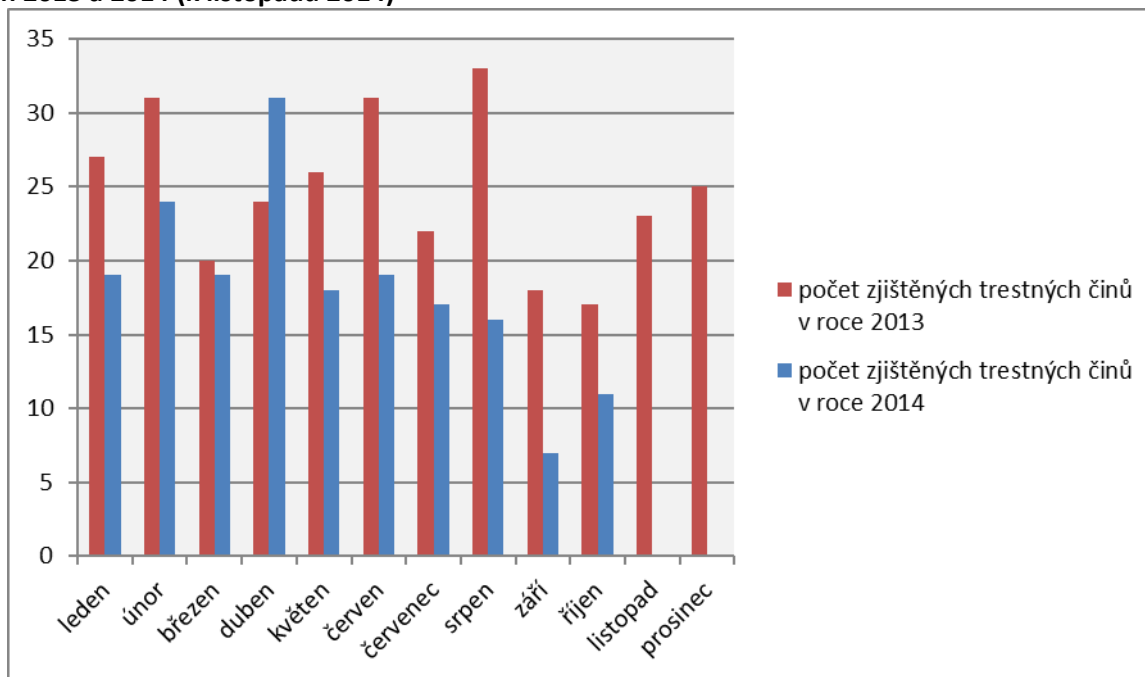
Z uvedených hodnot je zřejmé, že se **celková částka, která byla sankčně uložena Městskou policií Hronov, v posledních letech snížila**. Oproti roku 2010 se v letech 2011 a 2012 podařilo vybrat větší podíl peněz z celkem uložených pokut přímo na místě. Zatímco v roce 2010 bylo zaplacené na místě 63 % z celkové částky uložených pokut, v roce 2011 a 2012 to bylo již 87, resp. 86 %, což je pozitivní zjištění. Blokové pokuty, které nebyly na místě zaplacené, popřípadě pokuty, které nebyly uhrazeny do stanoveného termínu, jsou písemnou formou předávány na Celní úřad Náchod, v jehož kompetenci je mj. výběr těchto sankcí.

V roce 2012 bylo městskou policií Hronov evidováno celkem 604 přestupků, z toho 176 bylo vyřešeno domluvou. V roce 2011 bylo evidováno celkem 609 přestupků, z toho 372 bylo vyřešeno domluvou. V roce 2010 bylo celkem evidováno 620 přestupků, z toho 334 bylo vyřešeno domluvou. Z uvedeného vyplývá, že **počet přestupků je v čase vesměs konstantní**. Velmi se však liší množství přestupků, které se podařilo vyřešit domluvou. V roce 2010 bylo domluvou vyřešeno 54 % přestupků, v roce 2011 dokonce 61 %, v roce 2012 nastal razantní pokles a bylo tímto způsobem vyřešeno pouze 29 % přestupků⁶⁷.

⁶⁷ Zdroj: Výroční zprávy Městské policie Hronov z let 2010, 2011 a 2012

Co se týče statistiky kriminality, počet zjištěných trestných činů v územní působnosti OOP PČR Hronov (obce Hronov, Stárkov, Velké Poříčí, Vysoká Srbská, Žďárky) dokumentuje graf 15. Z tohoto grafu vyplývá, že **počet zjištěných trestných činů byl v měsících leden až říjen roku 2014 menší (vyjma měsíce duben), než tomu bylo v roce 2013**, což je pozitivní zjištění. Za měsíce listopad a prosinec 2014 nebyla ke dni zjišťování statistika ještě k dispozici.

Graf 15: Počet zjištěných trestných činů v územní působnosti OOP PČR Hronov v jednotlivých měsících v letech 2013 a 2014 (k listopadu 2014)

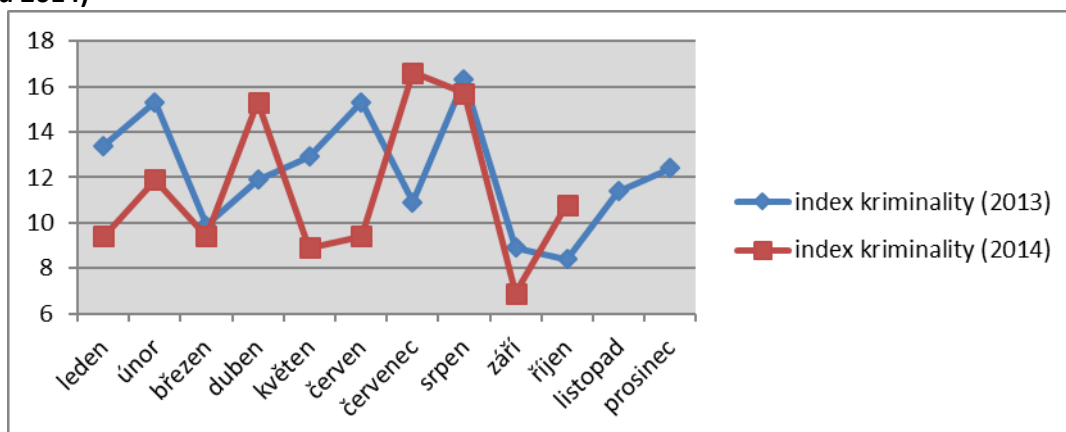


Zdroj: Databáze MAPAKRIMINALITY.CZ, dostupná z <http://www.mapakriminality.cz/>

Graf 16 znázorňuje index kriminality⁶⁸ na území města Hronov v jednotlivých měsících v letech 2013 a 2014. Z uvedeného grafu vyplývá, že **míra kriminality není v území OOP PČR Hronov výrazně ovlivněna určitým obdobím během kalendářního roku**. Lze však konstatovat, že **nejvyšší bývá v průběhu letního období**.

⁶⁸ Index kriminality je vypočítán jako počet spáchaných trestných činů za zvolené časové období na daném území, přepočtený na 10 tisíc obyvatel (Internetové stránky portálu Prevence kriminality <http://www.prevencekriminality.cz/>).

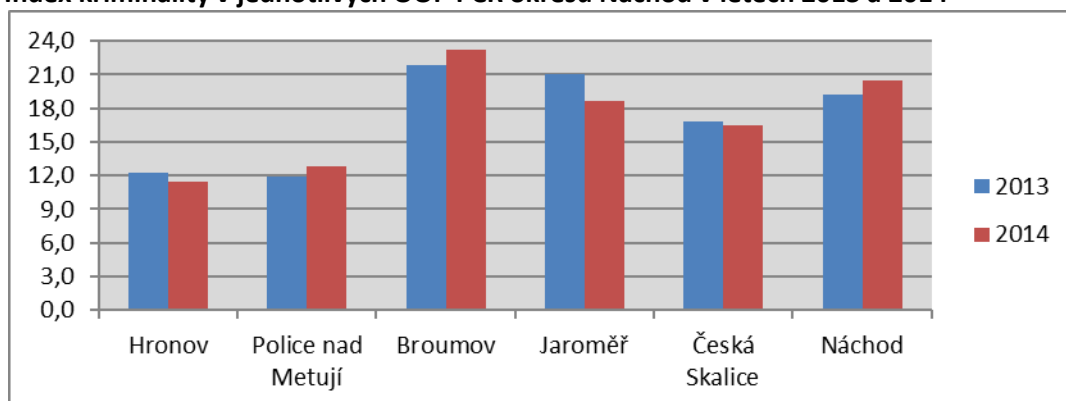
Graf 16: Index kriminality v územním obvodu OOP PČR Hronov v jednotlivých měsících let 2013 a 2014 (k listopadu 2014)



Zdroj: Databáze MAPAKRIMINALITY.CZ, dostupná z <http://www.mapakriminality.cz/>

Díky hodnotám tohoto indexu je možné porovnat různorodé populačně a územně velké jednotky. Graf 17 znázorňuje index kriminality v jednotlivých OOP PČR okresu Náchod v letech 2013 a 2014. Z tohoto grafu vyplývá, že OOP PČR Hronov je na tom v rámci okresu Náchod dobře, neboť vykazuje ještě spolu s OOP PČR Police nad Metují nejmenší míru kriminality v daných letech.

Graf 17: Index kriminality v jednotlivých OOP PČR okresu Náchod v letech 2013 a 2014



Poznámky: Do porovnání není zahrnuto OOP PČR Červený Kostelec, neboť toto oddělení na základě změny organizačního uspořádání OOP PČR Hronov znovu zahájilo činnost až od července 2014. V období 1. 1. 2011 do 30. 6. 2014 fungovala v Červeném Kostelci policejní stanice. Území obcí Červená Hora, Červený Kostelec, Horní Radechová, Slatina nad Úpou a Zábrodí opět spadá od 1. 7. 2014 do působnosti OOP PČR Červený Kostelec.

Zdroj: Databáze MAPAKRIMINALITY.CZ, dostupná z <http://www.mapakriminality.cz/>

V rámci bezpečnosti je důležitým prvkem i **protipožární ochrana**. Město Hronov má od roku 2006 vydanou obecně závaznou vyhlášku – **Požární řád města Hronova**, která upravuje zásady a organizaci zabezpečení požární ochrany na území města Hronov. V okrese Náchod se nachází celkem tři stanice Hasičského záchranného sboru České republiky, přičemž nejbližší k městu Hronov je stanice ve Velkém Poříčí, kde se nachází i ředitelství územního odboru Náchod a učiliště požární ochrany. Ve městě Hronov jsou zřízeny a fungují celkem čtyři sdružení dobrovolných hasičů (SDH) – Hronov, Malá Čermná, Rokytník a

Velký Dřevíč. Hasičské jednotky nezasahují pouze u událostí týkajících se požárů, ale i u řady dalších událostí – např. odstraňování škod po povodních, zásahy u dopravních nehod, atd.

Město Hronov má zpracovaný i **Povodňový plán**, který obsahuje informace, jak se v takových situacích zachovat. Nejvyšší průtoky řeky Metuje v Hronově byly zaznamenány v letech 1979 (průtok 130 m³/s), 1922 (104 m³/s) a 1997 (95 m³/s). Obrázek 22 znázorňuje záplavové oblasti na území města Hronov. Z tohoto obrázku vyplývá, že záplavové území pro rozliv tzv. stoleté vody je na území města podél celého toku řeky Metuje i podél toku Dřevíče. Podél druhého jmenovaného toku je i záplavové území pro rozliv tzv. dvacetileté i pětileté vody.

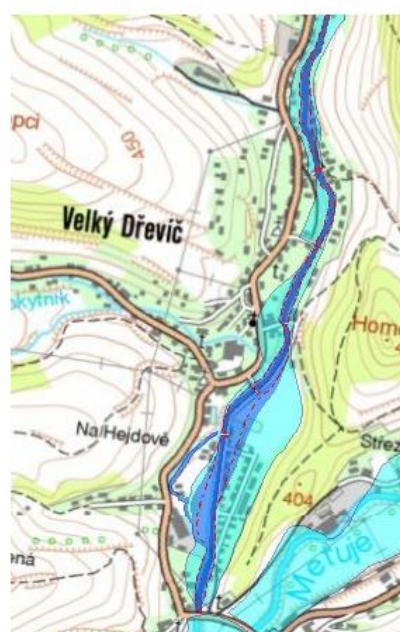
Obrázek 22: Záplavová území na území města Hronov



Legenda

Záplavová území Q5	Záplavová území Q20	Záplavová území Q100
--------------------	---------------------	----------------------

detail - oblast Velkého Dřevíče



Vysvětlivky: Záplavová území Q5, Q20, Q100 – území pro rozliv tzv. pětileté, dvacetileté, resp. stoleté vody. Číslo u rozlivu vody udává, jak obvykle často taková voda přichází, tj. pětiletá obvykle v intervalu pěti let, dvacetiletá obvykle v intervalu dvaceti let a stoletá obvykle v intervalu sto let.

Zdroj: Internetové stránky povodňového plánu Královéhradeckého kraje <http://dpp.kr-kralovehradecky.cz/>

Výjezdové středisko zdravotnické záchranné služby Královéhradeckého kraje ve městě není. Nejbližším střediskem je pro město Hronov výjezdové středisko v Náchodě.

Varovný systém ve městě zajišťují pouze sirény. **Městský rozhlas či kamerový systém ve městě zřízen není.**

Nelze opomenout ani **bezpečnost spojenou s automobilovou dopravou**. V žádné části města Hronov není radar na měření rychlosti automobilů. Radary na měření rychlosti mají v mnoha případech pozitivní vliv v tom smyslu, že řada řidičů zpomalí, a tím dojde k zajištění větší bezpečnosti na pozemní komunikaci. Řada úseků podél hlavních komunikací je nebezpečná pro chodce a cyklisty z důvodu absence chodníků či stezek pro pěší i cyklisty (např. oblast od autokempu Velký Dřevíč k železniční zastávce Hronov-zastávka, apod.). Bezpečnostní opatření spojená s dopravou je vhodné řešit v rámci návrhové části.

2.1.7.4 Partnerství města

Partnerstvím je myšleno jednak zapojení města Hronov do organizací, sdružení, svazků obcí, apod., dále spolupráce se subjekty v rámci města i mimo území města.

Spolupráce se subjekty v rámci města

Město spolupracuje se všemi organizacemi ve městě. V některých případech je tato spolupráce velmi intenzivní, v některých méně. Zájmové spolky i příspěvkové organizace každoročně pořádají různé společenské, kulturní či sportovní akce ve spolupráci s Městem. Za příklad spolupráce s církevní organizací lze jmenovat spolupráci s Českobratrskou církví evangelickou – např. v roce 2014 bylo vystavěno na pozemku této církve malé dětské hřiště.

Spolupráce se subjekty mimo město

Město Hronov má uzavřeno partnerství celkem se třemi městy – konkrétně s městem **Warrington** (Velká Británie) od roku 1991, s městem **Kudowa Zdrój** (Polsko) od roku 1996 a s městem **Bielawa** (Polsko) od roku 1998. Město Warrington leží mezi městy Liverpool a Manchester. Město Kudowa Zdrój přímo sousedí s místní částí Hronova Malá Čermná. Mezi těmito lokalitami je turistický hraniční přechod. Město Bielawa je od Hronova vzdáleno přibližně 60 km a přeshraniční spolupráce se uskutečňuje převážně v oblasti kultury, vzdělávání a sportu.

Členství v zájmových sdruženích a organizacích

Město Hronov je členem **Svazu cestovního ruchu Kladské pomezí**. Hlavní činností tohoto svazu je zajišťovat rozvoj cestovního ruchu v turistickém regionu Kladské pomezí (severovýchodní Čechy, přibližně se jedná o území od Jaroměře po Broumov). S tím souvisí i členství města v neziskové organizaci **BRANKA, o.p.s.**, jejímž zakladatelem je výše zmiňovaný Svaz cestovního ruchu Kladské pomezí. Organizace má za cíl podporovat trvale udržitelný rozvoj cestovního ruchu na území regionu Kladské pomezí. Roční členský příspěvek města Hronov do rozpočtu Svazu cestovního ruchu Kladské pomezí byl v roce 2013 celkem 25 312,- Kč.

Dále je město členem **Místní akční skupiny Stolové hory, o.s.**⁶⁹. Tato místní akční skupina (MAS) byla založena především za účelem podpory zemědělství a všeobecně za účelem podpory rozvoje regionu. Roční členský příspěvek města Hronov do rozpočtu této MAS byl v roce 2012 celkem 1 000,- Kč.

Nelze opomenout ani členství města v **Euroregionu Pomezí Čech, Moravy a Kladska – Euroregion Glacensis**. Hlavním cílem euroregionu je rozvoj spolupráce české a polské části euroregionu, např. spolupráce v oblasti hospodářství a obchodu, spolupráce v oblasti školství, kultury a sportu, spolupráce v sociální oblasti, atd.⁷⁰ Roční členský příspěvek města Hronov do rozpočtu euroregionu Pomezí Čech, Moravy a Kladska, Euroregion Glacensis byl v roce 2013 celkem také 25 312,- Kč.

2.1.7.5 Shrnutí

V komunálních volbách v roce 2014 bylo zvoleno celkem 21 zastupitelů, kteří ze svého středu zvolili sedmičlennou radu města. Město má vyjma povinných výborů zřízeny dva výbory osadní, dále čtyři komise rady, několik odborů. Město je k prosinci roku 2014 zřizovatelem celkem osmi příspěvkových organizací, jejichž ekonomické výsledky jsou v naprosté většině v kladných číslech. Investiční činnost v období 2011-2014 byla ve městě značná (např. Revitalizace centra města Hronova, dostavba zimního stadionu, akce Zbečník, atd.).

K 25. 11. 2014 vlastnilo město celkem 58 staveb, přičemž převažují stavby občanské vybavenosti (28 staveb) a bytové domy (11 staveb).

Bezpečnost v rámci města zajišťují strážníci Městské policie a strážníci z OOP PČR Hronov. Míra kriminality je v území OOP PČR Hronov v porovnání s dalšími OOP PČR (vyjma Police nad Metují) v okrese Náchod podstatně nižší. Město má vydanou obecně závaznou vyhlášku Požární řád města Hronova, dále má zpracovaný Povodňový plán.

Město má uzavřeno partnerství celkem se třemi městy (Warrington, Kudowa Zdrój, Bielawa). Město je členem několika organizací, konkrétně Svazu cestovního ruchu Kladské pomezí, BRANKA, o.p.s., Místní akční skupiny Stolové hory a Euroregionu Pomezí Čech, Moravy a Kladska – Euroregionu Glacensis.

⁶⁹ Místní akční skupina Stolové hory, je společenství občanů, neziskových organizací, soukromé podnikatelské sféry a veřejné správy (obcí, svazků obcí), které má podobu občanského sdružení (zdroj: Internetové stránky Místní akční skupiny Stolové hory, o.s. <http://www.mas-stolovehory.cz/>).

⁷⁰ Zdroj a více informací: Internetové stránky Euroregionu Glacensis <http://www.euro-glacensis.cz/>

2.2 Zhodnocení dotazníkového šetření

Dotazníkové šetření bylo realizováno v průběhu měsíců září a říjen 2014. Občané a subjekty působící v obci měli k dispozici několik variant, jak dotazník vyplnit – dotazník byl vložen jako součást říjnového vydání místního periodika „U NÁS“, dotazník si mohli občané vyzvednout na Městském úřadě a mohli jej také vyplnit i on-line na internetových stránkách. Dotazník obsahoval celkem 10 otázek:

1) Obecné informace o respondentovi

2) Věk

3) Bydliště/sídlo/pobočka firmy (zaškrtnout místní část)

4) Jak dlouho ve městě žijete/působíte?

5) Jak jste spokojeni s následujícími oblastmi ve vašem městě? Hodnoťte škálou od 1 do 5. (1=nejlepší, 5=nejhorší)

6) V případě, že jste v předchozí otázce zvolili u některých hodnot 4, nebo 5, uveďte zde, prosím, důvody nespokojenosti.

7) Vyberte z následujících možností oblasti, které Vás ve městě a jeho místních částech nejvíce znepokojují.

8) Vyberte z následujících možností oblasti, které považujete za důležité v blízkém období řešit z hlediska dalšího rozvoje města.

9) V čem vidíte největší přednosti obce?

10) V čem naopak spatřujete největší nedostatky města? Případně co ve svém městě či místní části postrádáte a přáli byste si zlepšit/zavést/vybudovat?

Kompletní znění dotazníku je náplní přílohy 5.

Celkem bylo odevzdáno 107 vyplněných dotazníků. Město Hronov k 1. 1. 2014 mělo 6 244 obyvatel. Když připočteme různorodé subjekty, které ve městě působí a které měly možnost dotazník také vyplnit, číslo počtu celkově možných vyplněných dotazníků bude ještě vyšší. Návratnost se tak pohybuje v rozmezí 1,5 až 2 %. Není reálné, aby dotazník vyplnil každý, nicméně uvedená návratnost je velmi malá. Výsledky z dotazníkového šetření proto nemohou být považovány jako názor reprezentativního vzorku či jako názor významného počtu lidí. Lze je brát pouze jako názor malé skupiny respondentů či jednotlivců.

Výsledky

Tabulka 35: Výsledky odpovědí u otázky č. 1

Odpověď	Odpovědi	Podíl
• žena	54	50.47%
• muž	49	45.79%
• Název subjektu/instituce	4	3.74%

Poznámky: Otázka byla zodpovězena v každém odevzdaném vyplněném dotazníku, tj. 107 krát. Procentuální hodnota představuje podíl dané odpovědi z celkového počtu lidí/subjektů, kteří danou otázku zodpověděli.

Poměr počtu žen a mužů byl přibližně vyrovnaný. Dotazník vyplnily pouze čtyři instituce.

Tabulka 36: Výsledky odpovědí u otázky č. 2

Odpověď	Odpovědi	Podíl
• do 18 ti let	1	0.93%
• 19 až 29 let	15	14.02%
• 30 až 49 let	62	57.94%
• 50 až 64 let	22	20.56%
• 65 a více let	7	6.54%

Poznámky: Otázka byla zodpovězena v každém odevzdaném vyplněném dotazníku, tj. 107 krát. Procentuální hodnota představuje podíl dané odpovědi z celkového počtu lidí/subjektů, kteří danou otázku zodpověděli.

Naprosté většině odpovídajících bylo 30 až 49 let.

Tabulka 37: Výsledky odpovědí u otázky č. 3

Odpověď	Odpovědi	Podíl
• Hronov	66	61.68%
• Malá Čermná	0	0.00%
• Rokytník	5	4.67%
• Velký Dřevíč	22	20.56%
• Zbečnick	13	12.15%
• Žabokrký	1	0.93%

Poznámky: Otázka byla zodpovězena v každém odevzdaném vyplněném dotazníku, tj. 107 krát. Procentuální hodnota představuje podíl dané odpovědi z celkového počtu lidí/subjektů, kteří danou otázku zodpověděli.

Z pohledu místa bydliště/sídla/pobočky firmy bylo nejvíce respondentů z místní části Hronov, následované místními částmi Velký Dřevíč a Zbečnick. Z místní části Malá Čermná nevyplnil dotazník žádný občan/subjekt.

Tabulka 38: Výsledky odpovědí u otázky č. 4

Odpověď	Odpovědi	Podíl
do 1 roku	3	2.80%
1-5 let	7	6.54%
6-10 let	6	5.61%
11-20 let	12	11.21%
21-30 let	21	19.63%
31 a více let	58	54.21%

Poznámky: Otázka byla zodpovězena v každém odevzdaném vyplněném dotazníku, tj. 107 krát. Procentuální hodnota představuje podíl dané odpovědi z celkového počtu lidí/subjektů, kteří danou otázku zodpověděli.

Více jak polovina odpovídajících působí ve městě 31 a více let.

Tabulka 39: Výsledky odpovědí u otázky č. 5

Odpověď	1	2	3	4	5
dostupnost a kvalita předškolních zařízení	48 (44.86%)	46 (42.99%)	12 (11.21%)	0	1 (0.93%)
dostupnost a kvalita školských zařízení	35 (32.71%)	47 (43.93%)	19 (17.76%)	2 (1.87%)	4 (3.74%)
dostupnost a kvalita zdravotnických zařízení	14 (13.08%)	60 (56.07%)	31 (28.97%)	1 (0.93%)	1 (0.93%)
dostupnost a kvalita sociálních zařízení	12 (11.21%)	60 (56.07%)	29 (27.10%)	4 (3.74%)	1 (0.93%)
dostupnost a množství obchodů ve městě (potravin, textil, obuv, elektrospotřebiče, apod.)	19 (17.76%)	29 (27.10%)	37 (34.58%)	17 (15.89%)	5 (4.67%)
dostupnost různorodých služeb ve městě (pošta, bankomat, restaurace, lékárna, apod.)	33 (30.84%)	53 (49.53%)	16 (14.95%)	4 (3.74%)	1 (0.93%)
stav místních komunikací (šife, průjezdnost)	2 (1.87%)	24 (22.43%)	43 (40.19%)	23 (21.50%)	15 (14.02%)
veřejná doprava (spojení s okolím a významnými centry, finanční požadavky dopravce, apod.)	9 (8.41%)	55 (51.40%)	36 (33.64%)	5 (4.67%)	2 (1.87%)
parkovací kapacity	8 (7.48%)	28 (26.17%)	43 (40.19%)	16 (14.95%)	12 (11.21%)
kvalita životního prostředí	28 (26.17%)	57 (53.27%)	16 (14.95%)	5 (4.67%)	1 (0.93%)
kvalita odpadového hospodářství a systém svozu odpadů	34 (31.78%)	53 (49.53%)	13 (12.15%)	5 (4.67%)	2 (1.87%)
zásobování energiemi (voda, elektrika, plyn)	49 (45.79%)	52 (48.60%)	5 (4.67%)	1 (0.93%)	0
údržba veřejných prostranství	26 (24.30%)	53 (49.53%)	21 (19.63%)	7 (6.54%)	0
údržba objektů ve vlastnictví města	18 (16.82%)	40 (37.38%)	43 (40.19%)	4 (3.74%)	2 (1.87%)
množství a kvalita zařízení pro volný čas (kultura, sport)	13 (12.15%)	49 (45.79%)	29 (27.10%)	11 (10.28%)	5 (4.67%)
bezpečnostní situace ve městě a místních částech	3 (2.80%)	41 (38.32%)	45 (42.06%)	15 (14.02%)	3 (2.80%)
komunikace s vedením města z pohledu občana/subjektu	23 (21.50%)	43 (40.19%)	21 (19.63%)	12 (11.21%)	8 (7.48%)
informovanosti občanů/subjektů ze strany města (vývěsní tabule, webové stránky, zpravodaj, apod.)	28 (26.17%)	48 (44.86%)	20 (18.69%)	4 (3.74%)	7 (6.54%)
možnosti připojení k internetu	32 (29.91%)	51 (47.66%)	17 (15.89%)	4 (3.74%)	3 (2.80%)

Poznámky: Otázka byla zodpovězena v každém odevzdaném vyplněném dotazníku, tj. 107 krát. Procentuální hodnota představuje podíl dané odpovědi z celkového počtu lidí/subjektů, kteří danou otázku zodpověděli.

Spokojenost nebo spíše spokojenost byla vyjádřena u řady oblastí (např. dostupnost a kvalita školských a předškolních zařízení, dostupnost různorodých služeb ve městě, zásobování energiemi, kvalita odpadového hospodářství a systém svozu odpadů, apod.). Naopak největší nespokojenost je spatřována ve stavu místních komunikací a v parkovacích kapacitách.

Výsledky odpovědí u otázky č. 6

(zodpovězena 54 krát, nezodpovězena 53 krát)

Respondenti, kteří v předcházející otázce zvolili hodnotu 4 nebo 5, měli v této otázce možnost uvést důvody nespokojenosti. Nejčastěji byly jmenovány důvody v souvislosti s dopravou (např. kvalita místních komunikací a jejich špatný stav, velká intenzita dopravy skrze město, chybějící chodníky, problémy s parkováním, chybějící obchvat centra, apod.). Dále byla několikrát zmiňována bezpečnost (krádeže, problémy s národnostní menšinou, apod.). Několikrát byla zmíněna i nespokojenost spojená s informovaností občanů, dostupnost a četnost obchodů, údržba některých veřejných prostranství.

Tabulka 40: Výsledky odpovědí u otázky č. 7

Odpověď	Odpovědi	Podíl
● kriminalita, drobné krádeže	43	40.19%
● vandalismus	60	56.07%
● sociální problémy (vyhrocené sousedské, politické, rasové či nábožensky motivované spory, problémy s rekreanty, apod.)	26	24.30%
● značná nezaměstnanost	23	21.50%
● nedostatek parcel pro novou výstavbu	24	22.43%
● nedostatek volných bytů (nejen městských)	8	7.48%
● nedostatek vhodných míst pro podnikání	11	10.28%
● nedostatek spojů veřejné dopravy	8	7.48%
● nedostatečná občanská vybavenost	13	12.15%
● nedostatek možností a zařízení k trávení volného času	34	31.78%
● Jiné	15	14.02%

Poznámky: Otázka byla zodpovězena v každém odevzdaném vyplněném dotazníku, tj. 107 krát. Procentuální hodnota představuje podíl dané odpovědi z celkového počtu lidí/subjektů, kteří danou otázku zodpověděli.

Na otázku, co občané/subjekty nejvíce ve městě znepokojuje, byl nejčastěji jmenován vandalismus, kriminalita a drobné krádeže a nedostatek možností a zařízení k trávení volného času. V případě možnosti „Jiné“ byl zmiňován chátrající areál Textonnie, doprava a parkování, nepořádek okolo kontejnerů, apod.

Tabulka 41: Výsledky odpovědí u otázky č. 8

Odpověď	Odpovědi	Podíl
• větší propagace města	27	25.23%
• lepší propagace podnikatelských subjektů působících ve městě	21	19.63%
• podpora kvalitního životního prostředí	30	28.04%
• zlepšení kvality místních komunikací	70	65.42%
• zvýšení počtu parkovacích ploch	54	50.47%
• zvýšení bezpečnosti ve městě	53	49.53%
• zavedení kamerového systému	47	43.93%
• zlepšení údržby veřejných prostranství	21	19.63%
• vybudování kanalizace	31	28.97%
• množství pracovních příležitostí	45	42.06%
• větší podpora příspěvkových organizací	15	14.02%
• větší podpora zájmových spolků	28	26.17%
• zvýšení informovanosti o práci Městského úřadu a jeho akcích	24	22.43%
• lepší úroveň komunikace Městský úřad - občan/subjekt	27	25.23%
• lepší dostupnost základních obchodů ve městě a jeho místních částech	28	26.17%
• lepší dostupnost a kvalita zdravotních služeb ve městě	11	10.28%
• lepší dostupnost a kvalita sociálních služeb ve městě	12	11.21%
• lepší dostupnost a kvalita školských zařízení a předškolních zařízení ve městě	14	13.08%
• rozšíření nabídky obecních bytů	12	11.21%
• rekonstrukce veřejných objektů v nevyhovujícím technickém stavu	30	28.04%
• protipovodňová opatření	8	7.48%
• větší podpora a rozvoj cestovního ruchu	25	23.36%
• více možností a zařízení k trávení volného času	36	33.64%
• Jiné	12	11.21%

Poznámky: Otázka byla zodpovězena v každém odevzdaném vyplněném dotazníku, tj. 107 krát. Procentuální hodnota představuje podíl dané odpovědi z celkového počtu lidí/subjektů, kteří danou otázku zodpověděli.

Z oblastí, které občané/subjekty považují za důležité v blízkém období řešit z hlediska dalšího rozvoje města, bylo nejčastěji jmenováno zlepšení kvality místních komunikací, zvýšení počtu parkovacích ploch, zvýšení bezpečnosti ve městě, zavedení kamerového systému a množství pracovních příležitostí.

Výsledky odpovědí u otázky č. 9

(zodpovězena 107 krát)

Největší přednosti spatřují občané/subjekty v poloze města, okolní atraktivní přírodě, dopravní dostupnosti, kulturní a historické tradici (významní rodáci, Jiráskův Hronov), kvalitě odpadového hospodářství a systému svozu odpadů či podpoře sportu.

Výsledky odpovědí u otázky č. 10

(zodpovězena 107 krát)

Největší nedostatky města, případně co občané ve městě či ve své místní části postrádají, byly nejčastěji jmenovány opět problémy spojené s dopravou (parkovací kapacity, stav komunikací, chodníky, obchvat), dále vybudování kanalizace tam, kde není, špatný stav koupaliště ve Velkém Dřevíči, nedostatek parcel pro novou výstavbu, nespokojenost s národnostní menšinou či bezpečnostní opatření.

2.3 Výsledky veřejných projednávání

Veřejné projednávání bylo uskutečněno v předsálí sálu Josefa Čapka celkem ve třech termínech, přičemž v každém termínu byla probírána předem definovaná témata (viz tabulka 42).

Tabulka 42: Informace k veřejným projednáváním týkajícím se Strategického plánu rozvoje města Hronov na období 2014-2020

Datum a čas konání veřejného projednávání	Projednávaná témata
5. 1. 2015 od 17:00	ŽIVOTNÍ PROSTŘEDÍ, VOLNÝ ČAS, BEZPEČNOST
7. 1. 2015 od 17:00	PODNIKÁNÍ A ZAMĚSTNANOST, CESTOVNÍ RUCH
8. 1. 2015 od 17:00	ŠKOLSTVÍ, ZDRAVOTNICTVÍ A SOCIÁLNÍ SLUŽBY, INFRASTRUKTURA

Každého veřejného projednávání se zúčastnili představitelé města (garant projektu), zástupci společnosti DRAG s.r.o. (zpracovatel projektu), občané města a zástupci organizací působících ve městě.

Moderováním veřejného projednávání byl pověřen představitel zpracovatele projektu, který se tak zároveň stal i facilitátorem diskuse. Program všech veřejných projednávání byl následující:

- Přiblížení problematiky tvorby plánu rozvoje obecně
- Struktura plánu rozvoje města Hronov
- Zhodnocení výsledků dotazníkového šetření za témata probíraná na daném veřejném projednávání
- Klíčové oblasti rozvoje – klady, zápory, projektové záměry
- Práce ve skupinách
- Diskuze

Přítomní občané a zástupci organizací byli seznámeni s postupem tvorby strategického dokumentu, jeho strukturou, se zjištěnými poznatky z provedeného dotazníkového šetření a dále jaké byly na základě zpracované analytické části zjištěny klady a prostory ke zlepšení u jednotlivých témat. Následně zpracovatelé, na základě analytických šetření, navrhli konkrétní projektové záměry pro strategickou část dokumentu.

Následoval nejdůležitější bod programu, práce ve skupinách. Nyní byla aktivita přenesena na přítomné, kteří se měli k probíraným tématům vyjádřit – napsat, jaké spatřují klady a zápory ve městě Hronov z pohledu diskutované oblasti a následně navrhnout projektové záměry, které by měly být ve městě v následujícím období realizovány. Přítomní se mohli samozřejmě vyjádřit i k dalším diskutovaným tématům.

Na definování kladů, záporů a projektových záměrů měli přítomní přibližně půl hodiny času. Po uplynutí vymezené doby představila každá pracovní skupina, prostřednictvím svého mluvčího, výsledky své práce. Každý účastník měl na závěr možnost vybrat tři projektové záměry v rámci probíraných témat, které ze svého pohledu považuje za nejdůležitější, a udělit jim preferenční hlasy.

Výsledky za téma ŽIVOTNÍ PROSTŘEDÍ

Klady	Zápory
Kvalita vody	Kanalizace není vybudována po celém území města
Krajina a přírodní prostředí	Chybí obchvat města
Rekreace	Nedostatečné parkovací kapacity
	Přítomnost brownfieldů

Projektové záměry (v závorce uveden počet preferenčních hlasů)

- Úprava míst kontejnerových stání na tříděný odpad (12)
- Přehodnotit situaci ohledně vybudování kanalizace v místních částech Rokytník, Velký Dřevíč, Žabokrky (6)
- Řešit problematiku parkování v centru města (6)
- Obchvat města Hronov (5)
- Řešit problém znečištění ovzduší lokálními topnými zdroji a pálením bioodpadu (4)
- Nabídnout občanům dotované kompostéry (3)
- Zvýšit prostupnost krajiny (2)
- Zvážit vybudování veřejného vodovodu v místní části Rokytník (2)
- Rozšířit plošně otevírací dobu separačního místa (1)

Výsledky za téma VOLNÝ ČAS

Klady	Zápory
Přítomnost ZUŠ	Malá finanční podpora neorganizovaného a rekreačního sportu
Existence zimního stadionu	Nevyhovující údržba sportovišť
Dětská hřiště na území města	Malá finanční podpora kulturních spolků
	Absence nízkoprahového zařízení pro děti a mládež
	Nedostatečné možnosti využití volného času pro rodiny s dětmi
	Není opraven koncertní sál v Jiráskově divadle
	Není adekvátně využit prostor za kostelem Všech svatých
	Špatný stav koupaliště ve Velkém Dřevíči

Projektové záměry (v závorce uveden počet preferenčních hlasů)

- Rekonstrukce areálu koupaliště a autokempu ve Velkém Dřevíči (12)
- Revitalizace parků na území města (10)
- Zajistit větší finanční podporu neorganizovaných sportovních spolků a kulturních spolků (9)
- Zřízení meditační zahrady za kostelem Všech svatých (6)
- Opravit koncertní sál v Jiráskově divadle (5)
- Zřídit nízkoprahové centrum pro děti a mládež (5)
- Zřídit zábavně-vzdělávací centrum „chytré zábavy“ (4)

Výsledky za téma BEZPEČNOST

Klady	Zápory
Přítomnost Městské policie	Absence místního rozhlasu
Přítomnost OOP PČR	Absence kamerového systému
Existující SDH	Absence radarů na měření rychlosti
	Vandalismus
	Absence bezpečnostních prvků (zrcadla, apod.)

Projektové záměry (v závorce uveden počet preferenčních hlasů)

- Vybudovat funkční bezpečnostní informační systém (místní rozhlas v kombinaci se zasíláním varovných SMS, apod.) (16)
- Umístit zrcadla na nepřehledné úseky (5)
- Vybudování chodníků v lokalitách, kde chybí (5)
- Posílit personální kapacity Městské policie (4)
- Osadit nejvíce frekventované komunikace radary na měření rychlosti (4)
- Zpracovat provozní řády dětských hřišť (3)
- Vybudovat kamerový systém na území města (1)
- Zajistit dohled nad bezpečností provozu u přechodů ZŠ (1)
- Zvážit zajištění ochrany objektů Městského úřadu Hronov pomocí Pultu centrální ochrany (0)

Výsledky za téma PODNIKÁNÍ A ZAMĚSTNANOST

Klady	Zápory
Volné prostory pro drobné podnikatele	Neodpovídající komunikace podnikatel-městský úřad
Výhodná geografická poloha města	Nedostatečné parkovací kapacity
	Špatná kvalita místních komunikací
	Rezervy v provedení internetových stránek města
	Nedostatečné orientační a dopravní značení
	Málo podnětů pro podnikatelskou činnost
	Nedostatečný patriotismus k podnikatelům ve městě

Projektové záměry (v závorce uveden počet preferenčních hlasů)

- Vybudovat nová parkovací místa především v centru města (7)
- Realizovat tzv. kulaté stoly – setkávání podnikatelů s představiteli města (6)
- Řešit využití pozemku České pošty s.p. na náměstí Čs. armády (5)
- Řešit problematiku brownfieldů na území města (4)
- Provést úpravu náměstí Čs. armády za účelem možnosti možného otočení aut (4)
- Poskytovat poradenské služby v oblasti dotačních možností (3)
- Vytvoření nového informačního internetového portálu (0)

Výsledky za téma CESTOVNÍ RUCH

Klady	Zápory
Atraktivní krajina	Současná podoba internetových stránek města
Přítomnost cyklotras	Chybí propagace města na Facebooku
Rozhledny v okolí města	Chybí možnost volného wi-fi připojení k internetu na náměstí Čs. armády
Rodiště slavných osobností	Chybí vhodná ubytovací zařízení
Přítomnost vojenských pevností	Nedostatečná propagace místních přírodně a kulturně-historicky zajímavých míst
Přítomnost důlních děl	Chybějící parkovací místa pro turistické autobusy
Jiráskův Hronov	Chybí bezbariérové naučné stezky se zaměřením na rodiny s dětmi
Nedaleký mlýn Dřevíček	Chybějící vyžití pro návštěvníky za špatného počasí
	Špatný stav autokempu ve Velkém Dřevíči
	Chybí cyklopůjčovna
	Rezervy v oblasti turistického značení

Projektové záměry (v závorce uveden počet preferenčních hlasů)

- Vytvořit parkovací místa pro turistický autobus (11)
- Podpořit vznik meditační zahrady za kostelem Všech svatých (11)
- Vytvořit tematické naučné stezky na území města a jeho nejbližším okolí (8)

- Zajistit zřízení volné wi-fi zóny připojení k internetu na náměstí Čs. armády (7)
- Zřídit zajímavá a atraktivní turistická místa pro vyžití za špatného počasí (3)
- Renovace autokempu ve Velkém Dřevíči (2)
- Větší propagace místních přírodních a kulturně-historických zajímavostí (1)
- Re-design internetových stránek města včetně vytvoření profilu města na Facebooku (1)
- Posílit výměnnou propagaci s městem Kudowa Zdrój (0)
- Usilovat o vybudování rozhledny na Turově (0)
- Geocaching a místa na území města s ukrytými tzv. cache (0)
- Obnovit tradici svrhávání kozla ze zvonice (0)

Výsledky za téma ŠKOLSTVÍ, ZDRAVOTNICTVÍ A SOCIÁLNÍ SLUŽBY

Klady	Zápory
Dostatečná kapacita školských a předškolních zařízení	Absence služeb sociální prevence
Dobrá úroveň spolupráce se zřizovateli	Absence atletického sportoviště
Provedena řada rekonstrukcí školských a předškolních zařízení	Chybějící radary na měření rychlosti u školských zařízení
Dobrá úroveň spolupráce mezi všemi stupni a typy školských zařízení	Chybějící kamerový systém u školských a předškolních zařízení
Přítomnost školního psychologa	Chybějící finanční prostředky na větší využití různých typů alternativního vzdělávání
Přítomnost a dostatečné množství praktických lékařů	Chybí vzdělávání seniorů
Přítomnost dětských lékařů	Nedostatečná kapacita rehabilitace
Přítomnost rentgenologických zařízení	Absence dobrovolnické služby v terénu
Přítomnost gynekologické ambulance	Nevyhovující stav bytů v DPS Hedvábnice
Přítomnost rehabilitace na území města	Téměř žádný zájem rady a zastupitelstva města o každodenní chod školských s předškolních zařízení
Fungující pečovatelská služba na území města	
Dva domy s pečovatelskou službou na území města	
Domov odpočinku ve stáří Justynka	

Projektové záměry (v závorce uveden počet preferenčních hlasů)

- Rekonstruovat byty v DPS Hedvábnice (16)
- Zajistit přítomnost měřičů rychlosti či alespoň retardérů před všemi školskými zařízeními (13)
- Zřídit dobrovolnickou službu pro osamělé a staré osoby se zdravotním postižením pod patronací města (12)
- Zřídit nízkoprahové centrum pro děti a mládež (9)
- Zajistit prostory pro školní družinu v ZŠ Hronov (7)
- Dokončit zbývající rekonstrukce školských a předškolních zařízení (5)
- Rozšířit kapacitu rehabilitace (4)
- Řešit absenci atletického sportoviště (3)
- Vznik univerzity 3. věku (1)

Výsledky za téma INFRASTRUKTURA

Klady	Zápory
Dobrá dopravní obslužnost	Tranzitní doprava
Spolehlivé veřejné osvětlení	Nedostatek pozemků pro rodinnou výstavbu a k nim navazující infrastruktura
Dobrá síť cyklostezek	Chybějící kanalizační síť v místní části Velký Dřevíč a v některých lokalitách v okolí centra města
Vodovodní síť ve všech místních částech	Přítomnost brownfieldů na území města
	Chybějící cyklostezky v některých směrech
	Roztříštěné vlastnictví pozemků pro výstavbu bytových domů
	Špatná údržba některých objektů ve vlastnictví města
	Špatný stav některých místních komunikací a chodníků
	Absence parkovacích míst pro turistické autobusy
	Absence místního rozhlasu
	Absence chodníků v některých lokalitách na území města
	Nedostatek ubytovací kapacity

Projektové záměry (v závorce uveden počet preferenčních hlasů)

- Rekonstruovat místní komunikace a chodníky včetně zřízení cyklistických pruhů (17)
- Dobudování kanalizační sítě v lokalitách, kde chybí (12)
- Provést výstavbu nových chodníků v řadě lokalit na území města (10)
- Revitalizace brownfieldů (8)
- Zbudování obchvatu města (7)
- Vybudování odstavného parkoviště pro autobusy (6)
- Provést parkovou úpravu za Kalinovým domem (4)
- Provést revitalizaci okolí řeky Metuje (4)
- Zřízení místního rozhlasu (3)
- Zajistit zřízení cyklostezek v chybějících směrech (2)
- Rekonstruovat bytové domy ve vlastnictví města (2)
- Zřízení naučných stezek (2)
- Zajistit infrastrukturu pro nové stavební pozemky (2)
- Vybudovat in-line trasu podél železnice (1)
- Vybudovat vodovodní síť v místní části Rokytník (1)

Informace získané z veřejných projednávání představují důležitý podklad pro zpracování strategické části dokumentu. Veřejná projednávání jednak potvrdila závěry z analytické části dokumentu a zároveň přinesla i nové náměty, kterými je nutné se v rámci strategie města Hronov zabývat.

2.4 Východiska pro návrhovou část

Zpracováním analytické části, informací z dotazníkového šetření a informací z provedených veřejných projednávání byly zjištěny zásadní poznatky, na které je vhodné se zaměřit v rámci návrhové části a při definici potenciálu města Hronov. Bylo definováno celkem sedm klíčových oblastí rozvoje:

1. **Volný čas a volnočasové aktivity**
2. **Bezpečnost**
3. **Školství, zdravotnictví, sociální služby**
4. **Podnikání a zaměstnanost**
5. **Cestovní ruch**
6. **Infrastruktura**
7. **Životní prostředí**

2.4.1 Potenciál vyplývající z analýzy současného stavu

Klíčová oblast rozvoje 1: Volný čas

Ve městě je k dispozici široký výběr aktivit spojených se sportem a kulturou (množství zájmových spolků, přítomnost DDM, ZUŠ). Ne vše, co s trávením volného času souvisí, je v odpovídající kvalitě. Jmenovat lze nevyhovující stav parku Aloise Jiráka či stav parku před vlakovým nádražím. Potenciál tkví v revitalizaci těchto ploch.

Neuspokojivá situace je i u koupaliště ve Velkém Dřevíči. Koupaliště potřebuje rekonstruovat. V nedávném období byla provedena rekonstrukce budovy, kde sídlí ZUŠ, DDM a Městská knihovna. Objekt potřebuje ještě některé další rekonstrukce (např. rekonstrukce čtvrtého patra budovy, koncertní sál), proto je vhodné tyto rekonstrukce v budoucím programovacím období dokončit. Opomenout nelze ani nevyhovující stav fotbalového areálu. Jeho rekonstrukce představuje také potenciál k rozvoji území města.

Klíčová oblast rozvoje 2: Bezpečnost

V této oblasti má město Hronov značné rezervy a zároveň i značné možnosti, jak situaci zlepšit. Jmenovat lze vybudování místního rozhlasu, který momentálně ve městě schází.

Potenciál představuje vybudování kamerového systému na nejvíce frekventovaných veřejných prostranstvích, což by mělo vést k poklesu vandalismu, kriminality či omezení případných sociálních problémů, čímž by došlo ke zvýšení bezpečnosti.

S bezpečností úzce souvisí i doprava, především automobilová. Ve městě nejsou umístěny radary na měření rychlosti. Jejich zavedení na nejvíce frekventovaných místech by mělo mít za následek snížení rychlosti automobilové dopravy. Pomalejší jízdou se sníží bezpečnostní riziko havárie.

Na území města se nachází řada nepřehledných, až nebezpečných úseků, čímž dochází k ohrožení chodců, cyklistů, dětí, apod. Potenciál tak představují i bezpečnostní opatření, která napomůžou toto riziko minimalizovat. Jedná se o výstavbu chodníků, instalaci zpomalovacích prahů (retardérů), výstražné prvky a cedule.

Klíčová oblast rozvoje 3: Školství, zdravotnictví, sociální služby

Základní školy a mateřské školy jsou i v některých okrajových částech města (Velký Dřevíč, Zbečnick). Ve městě je přítomna i Střední průmyslová škola a zařízení související se vzděláváním (ZUŠ, DDM). K 30. 6. 2014 ukončila činnost Střední škola hotelnictví a podnikání. Potenciál tkví v řešení využití objektu budovy, kde škola sídlila.

Město disponuje dobrou dostupností a kvalitou poskytovaných zdravotnických služeb. Dále jsou na území města přítomny tři domovy pro seniory a dva domy s pečovatelskou službou. Město má zpracovaný komunitní plán sociálních služeb, který ale není využíván. Potenciál tkví v aktualizaci, zavedení plánu do mechanismů města a následného využívání.

Město vlastní řadu bytových domů. Potenciál tkví v postupných opravách a modernizacích u některých těchto objektů.

Klíčová oblast rozvoje 4: Podnikání a zaměstnanost

Ve městě je několik větších zaměstnavatelů. V rámci okresu Náchod i v rámci celého Královéhradeckého kraje je ve městě nízká míra nezaměstnanosti. V souvislosti s ukončením činnosti Střední školy hotelnictví a podnikání však došlo k zániku významného počtu pracovních míst. Potenciál představuje opětovné využití chátrajících lokalit na území města (viz potenciál v oblasti životního prostředí), čímž by došlo k tvorbě nových pracovních míst.

Ve městě je nedostatek vhodných ploch pro podnikání. Zajištění těchto ploch a vytvoření výhodných podmínek pro podnikatele by mělo vést k přitáhnutí nových podnikatelských subjektů do města. Zároveň je však důležité zintenzivnit podporu podnikatelských subjektů, které již ve městě působí, aby nedošlo k ukončení jejich činnosti na území.

Klíčová oblast rozvoje 5: Cestovní ruch

Město Hronov disponuje množstvím zajímavých míst pro cestovní ruch. Dále je ve městě přítomno odpovídající množství komerčních služeb či výběr z řady stravovacích zařízení. V souvislosti se zánikem

Střední školy hotelnictví a podnikání došlo k uzavření internátu, který sloužil také jako ubytovací zařízení pro hosty. Ubytovací kapacita na území města je díky tomu značně snížena. Jako dobrá příležitost se jeví obnovení provozu internátu jako ubytovacího zařízení. I v tomto případě je překážkou fakt, že budova internátu je v soukromém vlastnictví a není v současné době, tj. k prosinci 2014, využívána. Intenzivní jednání s vlastníkem internátu by mělo napomoci k opětovnému využití budovy jako ubytovacího zařízení, buď ve vlastnictví současného majitele, nebo ve vlastnictví města, které by objekt odkoupilo.

Potenciál představuje i větší propagace města a s cílem dostat se do podvědomí širšího okruhu osob, např. prostřednictvím sociálních sítí.

Některé objekty, které jsou významné pro cestovní ruch, potřebují rekonstrukci. Jmenovat lze např. historickou část Jiráskova divadla či letní pódium v parku Aloise Jiráska.

Klíčová oblast rozvoje 6: Infrastruktura

Dopravní obslužnost města je na dobré úrovni. Ve městě jsou realizovány projekty k rozvoji infrastruktury (akce Zbečník). Vyzdvihnout lze i pokrytí města plynovodní soustavou a fungujícím systémem nakládání s odpady. Některé místní komunikace jsou ve špatném technickém stavu. Potenciál tkví v jejich postupné rekonstrukci. S dopravní infrastrukturou souvisí i doprovodné prvky, jako jsou bezpečnostní opatření, radary na měření rychlosti, zpomalovací zařízení (viz potenciál v oblasti bezpečnosti). Z oblasti dopravní infrastruktury lze dále jmenovat vybudování obchvatu centra města či výstavbu a rekonstrukci chodníků. Potenciál je i u dopravy v klidu, tj. u parkovacích kapacit.

V oblasti technické infrastruktury má město potenciál ve vybudování bezdrátového místního rozhlasu či řešení chybějícího napojení některých místních částí na kanalizační systém.

Další možnosti má město i v jiných činnostech přímo souvisejících s infrastrukturou. Jmenovány byly již v rámci potenciálu u jiných oblastí (rekonstrukce a modernizace některých bytových domů, rekonstrukce pódia v parku Aloise Jiráska).

Klíčová oblast rozvoje 7: Životní prostředí

Město Hronov disponuje atraktivním přírodním prostředím, především v okrajových částech města. Potenciál města v této oblasti představuje minimalizace škodlivých vlivů na životní prostředí. Souvisí to jednak s opatřeními proti vodní erozi, neboť převážná většina území města je potencionálně silně touto erozí ohrožena. Realizace těchto opatření se neobejde bez spoluúčasti vlastníků soukromých pozemků.

Na životní prostředí má vliv i automobilová doprava po silnici č. 303, neboť poměrně velká intenzita dopravy způsobuje značnou imisní zátěž a hluk. Množství imisní zátěže je navýšeno i v důsledku úzké vozovky v centru města, kde dochází k pomalému popojíždění aut, čímž se množství exhalací zvyšuje. Značný potenciál představuje výstavba obchvatu centra města, čímž by došlo k poklesu intenzity dopravy

v centru Hronova, poklesu hlukové zátěže a poklesu imisní zátěže v důsledku plynulého provozu. Potenciál představuje i realizace protihlukových opatření, jak podél stávajícího vedení komunikace č. 303, tak v případě budovaného obchvatu.

Nelze opomenout přítomnost brownfieldu a dalších chátrajících lokalit na území města. Oprava, údržba a postupné navyšování hodnoty těchto objektů by měly napomoci k jejich opětovnému využití, což představuje vůči životnímu prostředí lepší variantu, než výstavba na zelené louce. Překážkou je ovšem fakt, že tyto objekty jsou v soukromém vlastnictví a jednání s majiteli o dalším využití objektů (údržba či prodej) jsou prozatím bezvýsledná. Pokračování v intenzivní komunikaci město-vlastníci areálů by mělo napomoci k nalezení vhodného východiska.

2.4.2 Návaznost na jiné strategické dokumenty

Strategický plán rozvoje města Hronov není izolovaný dokument, ale respektuje a akceptuje další strategické dokumenty. Strategická část a v ní definované cíle, opatření a aktivity jsou navrženy tak, aby nedošlo k rozporu s těmito základními strategickými a územními dokumenty. Dokumenty shrnuje tabulka 43.

Tabulka 43: Přehled strategických a územních dokumentů

Národní úroveň
Národní strategický referenční rámec České republiky 2007-2013
Politika územního rozvoje České republiky 2008 (aktualizace č. 1 z roku 2014 – pracovní verze)
Strategie regionálního rozvoje České republiky 2014-2020
Regionální úroveň
Zásady územního rozvoje Královéhradeckého kraje 2011
Strategie rozvoje Královéhradeckého kraje 2014-2020
Koncepce cyklo dopravy Královéhradeckého kraje 2009
Záměr rozvoje sportovních a volnočasových aktivit v Královéhradeckém kraji 2014
Plán rozvoje sociálních služeb v Královéhradeckém kraji 2011-2016
Lokální úroveň
Strategie rozvoje cestovního ruchu turistické oblasti Kladské pomezí pro období 2011-2015
Plán péče o CHKO Broumovsko 2013-2022
Integrovaná strategie území místní akční skupiny Stolové hory pro období 2014 – 2020 (pracovní verze)
Územní plán města Hronov, změna č. 1 z května roku 2012
Koncepce podpory sportu v Hronově (prosinec 2009)

Zdroje: Databáze strategií <http://www.databaze-strategie.cz/cz/cr/strategie>

Internetové stránky Královéhradeckého kraje <http://www.kr-kralovehradecky.cz/>

Internetové stránky turistického regionu Kladské pomezí <http://www.kladskepomezi.cz/>

Internetové stránky MAS Stolové hory <http://www.mas-stolovehory.cz/>

Internetové stránky Agentury ochrany přírody a krajiny České republiky

<http://broumovsko.ochranaprirody.cz/cinnost-spravy/plan-pece/>

Internetové stránky města Hronov <http://www.mestohronov.cz/>

Výčet dokumentů není konečný, plán rozvoje využívá informací ze strategického dokumentu města pro předcházející plánovací období, tj. Strategie rozvoje města Hronova 2008-2013, apod.

Území města Hronov je součástí **nadmístní rozvojové osy 4 Jaroměř – Náchod – Hronov**, kterou vymezilo zastupitelstvo Královéhradeckého kraje⁷¹.

Aby mohly být některé aktivity realizovány, bude nutné v budoucnosti provést určité změny územního plánu, které budou spočívat ve změně funkčního využití některých ploch, které jsou danými aktivitami dotčeny a u nichž je změna funkce nutnou podmínkou k realizaci. **Územní plán má město Hronov zpracováno od konce roku 2005, přičemž v roce 2012 byla schválena změna č. 1.** Při aktualizacích se vychází z platného územního plánu a jsou respektovány jeho hlavní principy. Díky změnám územního plánu dochází k jeho aktualizaci a k pozměnění funkčního využití určitého území. Např. dosavadní způsob využití „zatravněné plochy mimo zastavěné území“ se změní na způsob využití „území bydlení venkovského typu“, dosavadní způsob využití „zatravněné plochy, plochy zahrad a ovocných sadů mimo zastavěné území „ se změní na způsob využití „území výroby a služeb“, apod. Tyto změny vycházejí z potřeb města a jeho obyvatel, přičemž odborný zpracovatel musí respektovat nadřazené dokumenty a zákony v oblasti územního plánování.

2.4.3 Limity rozvoje

Limity rozvoje představují faktory, které může město jen obtížně ovlivnit a které musí respektovat při plánování rozvoje. Limitů rozvoje je celá řada. Jedná se např. o ochranná pásma dopravní a technické infrastruktury (pozemní komunikace⁷², železniční tratě⁷³, elektrického vedení, plynovodního vedení⁷⁴, vodovodní a kanalizační sítě⁷⁵, komunikačního vedení a rádiového zařízení⁷⁶), dále se jedná o ochranu ZPF⁷⁷, ochranu vodních zdrojů⁷⁸ či ochranu nemovitých kulturních památek⁷⁹.

Limity rozvoje jsou dány také tím, že značná část území města Hronov patří do CHKO Broumovsko. Pro tuto část území města z toho vyplývají určité ochranné podmínky⁸⁰. Částečně na území města zasahuje i evropsky významná lokalita „Metuje a Dřevíč“, z čehož vyplývají pro tuto část území další omezení⁸¹. Dále

⁷¹ Blíže viz Zásady územního rozvoje Královéhradeckého kraje <http://www.kr-kralovehradecky.cz/cz/rozvoj-kraje/uzemni-planovani/zasady-uzemniho-rozvoje-kralovehradeckeho-kraje-46187/>

⁷² Blíže viz § 30 zákona č. 13/1997 Sb., o pozemních komunikacích

⁷³ Blíže viz § 8 zákona č. 266/1994 Sb., o dráhách

⁷⁴ Blíže viz § 46 a § 68 zákona č. 458/2000 Sb. (energetický zákon)

⁷⁵ Blíže viz § 23 zákona č. 274/2001 Sb. (zákon o vodovodech a kanalizacích)

⁷⁶ Blíže viz § 102 a § 103 zákona č. 127/2005 Sb. (zákon o elektronických komunikacích)

⁷⁷ Blíže viz zákon č. 334/1992 Sb., o ochraně zemědělského půdního fondu

⁷⁸ Blíže viz HLAVA V zákona č. 254/2001 Sb. (vodní zákon)

⁷⁹ Blíže viz § 17 zákona č. 20/1987 Sb., o státní památkové péči

⁸⁰ Blíže viz § 26 zákona č. 114/1992 Sb., o ochraně přírody a krajiny

⁸¹ Blíže viz § 45c zákona č. 114/1992 Sb., o ochraně přírody a krajiny

musí být všeobecně respektován zákon 17/1992 Sb., o životním prostředí, nadregionální, regionální a lokální systém ÚSES či památný strom.

2.4.4 SWOT analýza

Analýza SWOT představuje shrnutí a zhodnocení výsledků dosažených v dílčích analýzách. SWOT je zkratkou pro jednotlivá hodnocení: S – Strengths (silné stránky), W – Weaknesses (slabé stránky), O – Opportunities (příležitosti) a T – Threats (hrozby). Silné a slabé stránky tvoří tzv. vnitřní analýzu (analýzu vnitřních podmínek), příležitosti a hrozby tzv. analýzu vnější⁸².

SWOT analýza byla provedena jednak za město Hronov jako celek, ale také podle klíčových oblastí rozvoje, respektive dle jednotlivých veřejných projednávání. Pro zpracování souhrnné SWOT analýzy byly využity poznatky z jednotlivých SWOT analýz klíčových oblastí rozvoje.

⁸² Zdroj: PERLÍN (2001): *Strategie rozvoje mikroregionu 4/5*. Geografické rozhledy, 10, č. 4, s. 105

Celková SWOT analýza města Hronov

Silné stránky	Slabé stránky
Atraktivní prostředí	Nevyhovující stav některých bytových domů ve vlastnictví města
Dostupnost a množství školských a předškolních zařízení	Intenzivní automobilová doprava na silnici č. 303 (emise, hluk)
Dostupnost a množství zdravotnických zařízení	Absence chodníků v některých částech města
Velcí zaměstnavatelé na území města	Chybí místní rozhlas
Dobrá dopravní obslužnost	Nedostatečná propagace města
Množství zajímavých míst pro cestovní ruch	Chátrající průmyslové areály
Dostatečná nabídka aktivit spojených s kulturou, sportem	Špatný stav některých místních komunikací
Kulturní tradice města	Zánik střední školy hotelnictví a podnikání
Množství zájmových spolků	Nevyhovující stav řady objektů a veřejných prostranství souvisejících s volným časem a cestovním ruchem
Fungující systém nakládání s odpady	Absence parkovacích míst pro turistický autobus
Fungující přeshraniční spolupráce	Nedostatek volných ploch vhodných k podnikání
Přítomnost pečovatelské služby a domovů pro seniory	Absence monitorování nejvíce frekventovaných veřejných prostranství kamerami
	Absence radarů na měření rychlosti
Příležitosti	Hrozby
Využití různorodých národních a evropských dotačních titulů	Migrace mladých lidí pryč z města
Revitalizace veřejných prostranství, která jsou v nevyhovujícím stavu	Zánik pobočky některého z velkých zaměstnavatelů
Využití objektu budovy po zaniklé hotelové škole	Nedostatečné využití externích zdrojů a dotací
Rekonstrukce objektů ve vlastnictví města, které jsou v nevyhovujícím stavu	Další chátrání objektů ve vlastnictví města
Vybudování bezdrátového místního rozhlasu	Rušení dopravních spojů
Zajištění větší propagace města	Stávající nebo vyšší hluková a emisní zátěž vlivem dopravy v centru města
Potenciál v dalším rozvoji přeshraniční spolupráce	Růst sociálně patologických a dalších nežádoucích jevů
Vybudování chybějících chodníků	Zánik dalšího školského zařízení
Zavedení kamerového systému na nejfrekventovanějších veřejných prostranstvích	Přetrvávající nebezpečí v oblasti bezpečnosti dopravy
Rozvoj cykloturistiky	Pokles návštěvnosti autokempu v důsledku neutěšeného stavu koupaliště
Potenciál ve využití chátrajících průmyslových areálů	Degradace půd vlivem vodní eroze
Vybudování obchvatu města	

Analýza SWOT za klíčové oblasti rozvoje Volný čas, Bezpečnost, Školství, Zdravotnictví, sociální služby

Silné stránky	Slabé stránky
ZŠ a MŠ i v okrajových částech (Velký Dřevíč, Zbečnick)	Absence místního rozhlasu
Dobrá dostupnost a kvalita předškolních a školských zařízení	Zánik střední školy hotelnictví a podnikání
Dobrá dostupnost a kvalita zdravotnických služeb	Lokálně nebezpečné či nepřehledné dopravní úseky
Dostatečná nabídka aktivit spojených s kulturou	Nevyhovující stav bytů v DPS Hedvábnice
Dostatečná nabídka aktivit spojených se sportem	Absence radarů na měření rychlosti
Přítomnost střední školy	Nevyhovující stav parku u vlakového nádraží
Wikov aréna (zimní stadion)	Absence kamerového systému
Aktivní činnost Domova dětí a mládeže	Nevyužitý dokument komunitního plánování sociálních služeb
Dobré fungování Základní umělecké školy	Chátrající objekty v parku Aloise Jiráska
Na území města fungují 4 SDH	Špatný stav fotbalového areálu
Zpracovaný Požární řád města Hronova formou OZV	Nevyhovující stav koupaliště ve Velkém Dřevíči
Zpracovaný Povodňový plán	Absence atletického sportoviště
Přítomnost pečovatelské služby	
Fungující spolupráce vzdělávacích zařízení mezi sebou navzájem	
Tři domovy pro seniory	
Existující autokemp	
Příležitosti	Hrozby
Využití objektu budovy po zaniklé hotelové škole	Migrace mladých lidí pryč z města
Zajištění prostor pro školní družinu v ZŠ Hronov	Nedostatečné využití externích zdrojů a dotací
Vybudování bezdrátového místního rozhlasu	Zhoršující se stav chátrajících objektů (pódium v parku A. Jiráska, fotbalový stadion)
Dokončení zbývajících rekonstrukcí školských a předškolních zařízení	Růst sociálně patologických a dalších nežádoucích jevů
Posílení dopravních bezpečnostních opatření	Zánik dalšího školského zařízení
Radary na měření rychlosti	Odchod lékařů do větších měst či do zahraničí
Aktualizovat a zavést komunitní plán do rozhodovacích mechanismů města	Zrušení některého z domovů pro seniory
Aktualizace provozních řádů dětských hřišť	Pokles návštěvnosti autokempu v důsledku neutěšeného stavu koupaliště
Rekonstrukce bytů v DPS Hedvábnice	Nezájem mládeže o volnočasové aktivity
Přitáhnout do města některou ze služeb sociální prevence či službu sociálního poradenství	
Rozvoj cykloturistiky	
Zavedení kamerového systému na nejfrekventovanějších veřejných prostranstvích	
Revitalizace parku u vlakového nádraží	
Rekonstruovat pódium v parku Aloise Jiráska	
Rekonstrukce koupaliště ve Velkém Dřevíči	
Využití prostoru za kostelem Všech svatých	
Zřízení zábavně-vzdělávacího centra „chytré zábavy“	
Větší finanční podpora neorganizovaného a rekreačního sportu	
Větší finanční podpora kulturních spolků	
Navýšení počtu strážníků Městské policie	
Rekonstrukce fotbalového areálu	
Rozšíření kapacity rehabilitace	
Zprovoznit lyžařský vlek v Žabokrkách	

Analýza SWOT za klíčové oblasti rozvoje Podnikání a zaměstnanost, Cestovní ruch

Silné stránky	Slabé stránky
Přítomnost velkých zaměstnavatelů ve městě (Wikov MGI, a.s., Hašpl, a.s.)	Zánik hotelové školy (zánik pracovních míst, pokles ubytovací kapacity)
Množství zajímavých míst pro turistický ruch	Přítomnost chátrajících průmyslových areálů (Textonnia, slévárna v Žabokrkách, sodovkárna ve Zbečníku)
Atraktivní prostředí	Nedostatečná propagace města
Nízká míra nezaměstnanosti v porovnání s okresem Náchod a Královéhradeckým krajem	Nedostatek volných ploch vhodných k podnikání
Odpovídající množství poskytovaných komerčních služeb	Nevyhovující stav odpočinkových ploch (park Aloise Jiráska, park u vlakového nádraží)
Jiráskův Hronov	Absence parkovacích míst pro turistické autobusy
Kulturní tradice	
Fungující přeshraniční spolupráce	
Dostatečná nabídka stravovacích zařízení	
Příležitosti	Hrozby
Využití objektu budovy po zaniklé hotelové škole	Zánik pobočky některého z velkých zaměstnavatelů
Zajištění větší propagace města	Nárůst míry nezaměstnanosti
Zavedení pravidelného setkávání podnikatelů s představiteli města	Existence chátrajících průmyslových areálů bude na město házet špatnou image
Zajištění větší propagace místních přírodně a kulturně-historických zajímavostí	Nedostatečné ubytovací kapacity
Posílení přeshraniční spolupráce	Nedostatečný počet ploch pro podnikání (potencionální podnikatelé dají přednost jiným lokalitám)
Potenciál ve spolupráci v rámci svazků a MAS	Nevyhovující stav městských parků
Rekonstrukce historické části Jiráskova divadla	
Rozvoj cykloturistiky	
Revitalizace parku A. Jiráska a parku u vlakového nádraží	
Zajištění volných ploch vhodných pro podnikání	
Zřízení volné wi-fi zóny připojení k internetu na náměstí Čs. armády	
Vytvoření parkovacích míst pro turistické autobusy	
Posílení parkovacích kapacit v centru města	
Vytvoření tematických stezek na území a v okolí města	
Potenciál ve využití chátrajících průmyslových areálů	
Obnovení budovy internátu po zaniklé hotelové škole jako ubytovací zařízení	

Analýza SWOT za klíčové oblasti rozvoje Infrastruktura, Životní prostředí

Silné stránky	Slabé stránky
Dobrá dopravní obslužnost	Vysoká intenzita dopravy po silnici II. třídy č. 303 a problémy s ní související (emise, hluk)
Existence projektů k rozvoji infrastruktury (akce Zbečník)	Nevyhovující stav některých bytových domů ve vlastnictví města
Fungující systém nakládání s odpady	Špatný stav některých místních komunikací
Pokrytí města plynovodní soustavou	Absence chodníků v některých částech města
Kvalita vody (řadí se k nejlepším v republice)	Absence místního rozhlasu
Atraktivní přírodní prostředí v okrajových částech města	Absence bezpečnostních prvků pro pěší
Přítomnost separačního místa	Chybějící napojení některých místních částí na systém kanalizace
Síť veřejného osvětlení	Přítomnost brownfieldu na území města + dalších chátrajících lokalit
Značná rozloha ÚSES na území města	Překračování 24h imisního limitu PM ₁₀ téměř na celém území města
Imisní limity znečišťujících látek (vyjma PM ₁₀) nejsou překračovány	Absence radarů na měření rychlosti
	Absence parkovacích míst pro turistické autobusy
	Špatný stav pódia v parku Aloise Jiráska
	Značná část území města je potenciálně velmi silně ohrožena vodní erozí
	Existence staré ekologické zátěže
Příležitosti	Hrozby
Využití objektu budovy po zaniklé hotelové škole	Vzrůstající intenzita dopravy
Úprava míst kontejnerových stání na tříděný odpad	Přetrvávající nebezpečí vlivem nevybudování chodníků, dopravních bezpečnostních opatření
Zvýšení osvěty v oblasti životního prostředí	Riziko kontaminace podzemních a povrchových vod průmyslovými podniky
Rozšíření otevírací doby separačního místa	Nárůst množství imisí v ovzduší
Vybudování chybějících chodníků	Rušení dopravních spojů
Rekonstrukce místních komunikací	Zanedbávání objektů ve vlastnictví města
Rekonstrukce některých bytových domů ve vlastnictví města	Stávající nebo vyšší hluková zátěž vlivem dopravy v centru města
Posílení dopravních bezpečnostních opatření	Zhoršování stavu místních komunikací
Vybudování bezdrátového místního rozhlasu	Zánik separačního místa
Zřízení radarů na měření rychlosti	Degradace půd vlivem vodní eroze
Rekonstrukce pódia v parku Aloise Jiráska	Černé skládky
Rozvoj sítě pro cykloturistiku	Riziko povodní
Navýšit parkovací kapacity v centru města	
Zavedení kamerového systému na nejméně frekventovaných veřejných prostranstvích	
Realizace protihlukových opatření	
Realizace protierozních opatření v oblastech potenciálně velmi silně ohrožených vodní erozí	
Potenciál ve využití chátrajících průmyslových areálů	
Revitalizace okolí řeky Metuje	
Vybudování obchvatu města	

3 Strategická část

Další částí plánu rozvoje města Hronov pro období 2014-2020 je strategická část. Nejprve je formulována vize. Vize byla zformulována na základě získaných informací z veřejných projednávání, rozhovorů s představiteli města, informací z dotazníkového šetření a dalších informací zjištěných v analytické části dokumentu. Následně byly definovány klíčové oblasti rozvoje a v rámci těchto klíčových oblastí zformulovány jednotlivé strategické cíle. Strategické cíle obsahují konkrétní opatření a aktivity, jejichž postupnou realizací dojde k naplnění jednotlivých cílů a tím zároveň i k naplnění definované vize.

V úvodu každé klíčové oblasti rozvoje je přehledové schéma, které graficky znázorňuje strategické cíle, opatření a aktivity dané oblasti rozvoje. Vyznačeny jsou i vazby mezi jednotlivými úrovněmi. Každá aktivita obsahuje základní popis. Podrobná specifikace aktivit bude provedena v rámci Akčního plánu (kapitola 4), kde budou u každé aktivity uvedeny informace typu - žadatel a partneři, zdůvodnění a přínos pro rozvoj města, typ projektu, důležitost aktivity, předpokládané náklady, možné zdroje financování, místo realizace, předpokládaný časový harmonogram, odpovědnost za realizaci, stav připravenosti a případné doplňující informace.

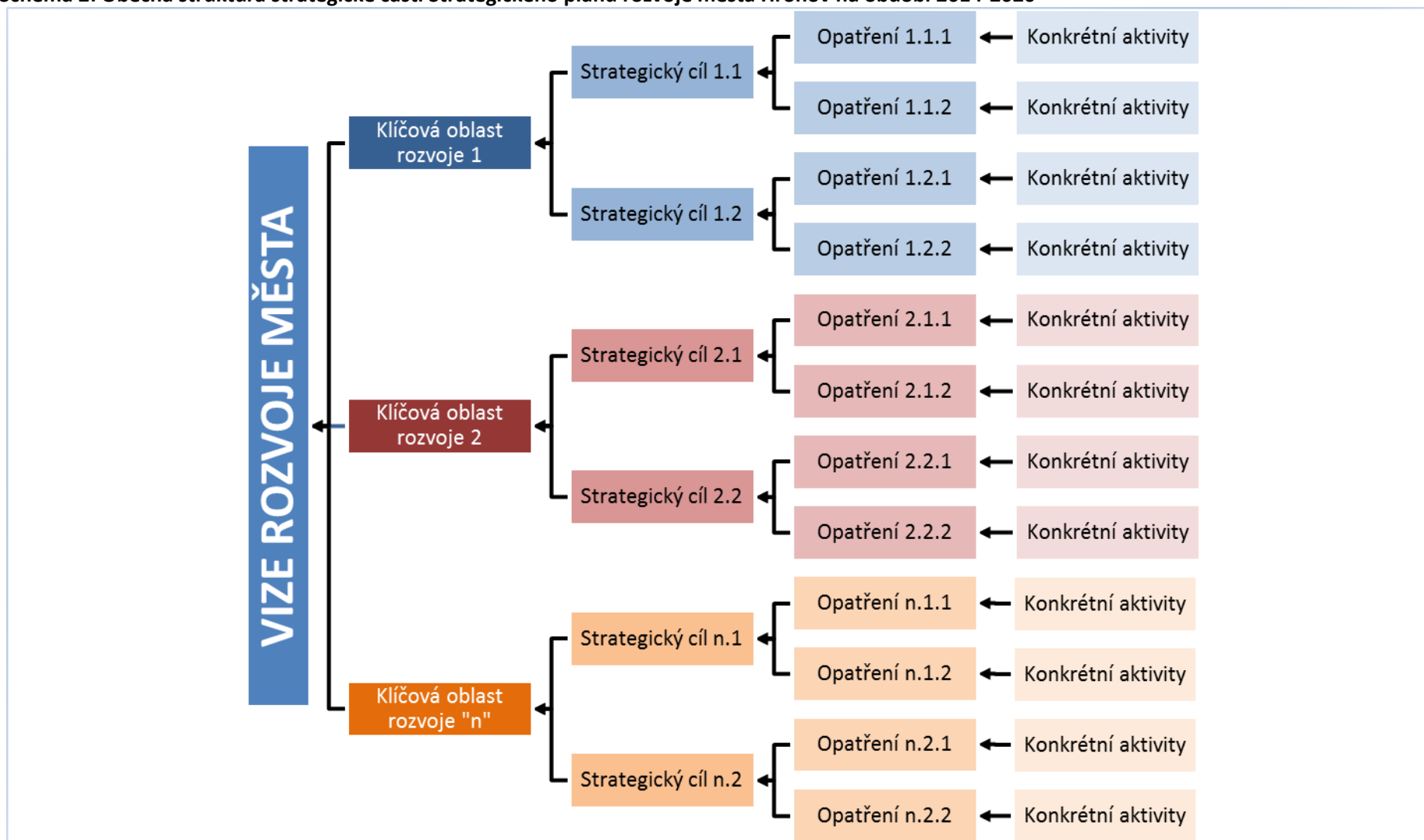
Na úvod této části je potřeba zmínit číslování kapitol. Hlavní kapitoly jsou číslovány 3.1 (Vize), 3.2 (Klíčové oblasti rozvoje) a 3.3 (Podpora realizace Strategického plánu rozvoje).

Kapitola 3.2 je číslována následujícím způsobem:

- Číslování klíčových oblastí rozvoje je postupné (3.2.1, 3.2.2, 3.2.3 atd.).
- Číslování strategických cílů v rámci jednotlivých klíčových oblastí je takové, že první číslo označuje příslušnost ke klíčové oblasti, druhé číslo pořadí cíle v rámci dané klíčové oblasti rozvoje.
- Opatření jsou číslována v podobném duchu jako strategické cíle. První dvě čísla vyjadřují příslušnost ke klíčové oblasti a strategickému cíli, třetí číslo vyjadřuje pořadí opatření v rámci daného strategického cíle.

Obecná struktura strategické části včetně výše popsaného jejího číslování je graficky zobrazena na schéma 2.

Schéma 2: Obecná struktura strategické části Strategického plánu rozvoje města Hronov na období 2014-2020



Poznámky: Za písmeno „n“ se dosazuje číslo klíčové oblasti rozvoje.

3.1 Vize

Vize představuje dlouhodobý obraz žádoucího budoucího stavu města, tedy jak by město mělo vypadat v budoucnosti. Vize je tzv. „směrovkou“ rozvoje⁸³.

„Město Hronov je bezpečným a atraktivním místem, které poskytuje svým obyvatelům kvalitní životní podmínky s širokou nabídkou volnočasových aktivit, čisté životní prostředí, dostatek pracovních příležitostí a dobré podnikatelské prostředí, a pro své návštěvníky představuje přitažlivé místo s významným historickým a kulturním dědictvím, včetně bohaté nabídky služeb.“

3.2 Klíčové oblasti rozvoje

Na základě informací ze zpracované analytické části, informací z dotazníkového šetření, informací z provedených veřejných projednávání a na základě VIZE bylo definováno celkem sedm klíčových oblastí rozvoje:

- **Klíčová oblast rozvoje 1: Volný čas a volnočasové aktivity**
- **Klíčová oblast rozvoje 2: Bezpečnost**
- **Klíčová oblast rozvoje 3: Školství, zdravotnictví, sociální služby**
- **Klíčová oblast rozvoje 4: Podnikání a zaměstnanost**
- **Klíčová oblast rozvoje 5: Cestovní ruch**
- **Klíčová oblast rozvoje 6: Infrastruktura**
- **Klíčová oblast rozvoje 7: Životní prostředí**

Definované klíčové oblasti rozvoje nejsou izolovanými celky, nýbrž se vzájemně prolínají, doplňují a ovlivňují. Mezi cíli, které jsou definovány v rámci těchto klíčových oblastí rozvoje, a mezi opatřeními definovanými v rámci jednotlivých cílů, existuje v mnoha případech určitá provázanost. Naplnění některých konkrétních aktivit jednoho opatření napomůže i k naplnění opatření dalšího a následně i k naplnění jednotlivých cílů, klíčových oblastí rozvoje i naplňování vize. Naplnění některých aktivit bude možné v horizontu jednoho či dvou let, naopak naplnění některých aktivit bude mít dlouhodobý charakter přesahující období, na které je tento plán rozvoje zpracováván. Jinými slovy v mnoha případech bude využito synergických efektů jednotlivých opatření a aktivit.

⁸³ Zdroj: GaREP spol. s r.o., e-Rozvoj.cz, s.r.o. (2014): *Metodika tvorby programu rozvoje obce*. Ministerstvo pro místní rozvoj České republiky, finální verze, 72 s.

Aby nedocházelo k duplicitě dat, je každá aktivita uvedena pouze jednou, pod jedním daným opatřením a cílem, ačkoliv by mohla být uvedena i v rámci jiného opatření či cíle (viz výše zmiňovaná provázanost).

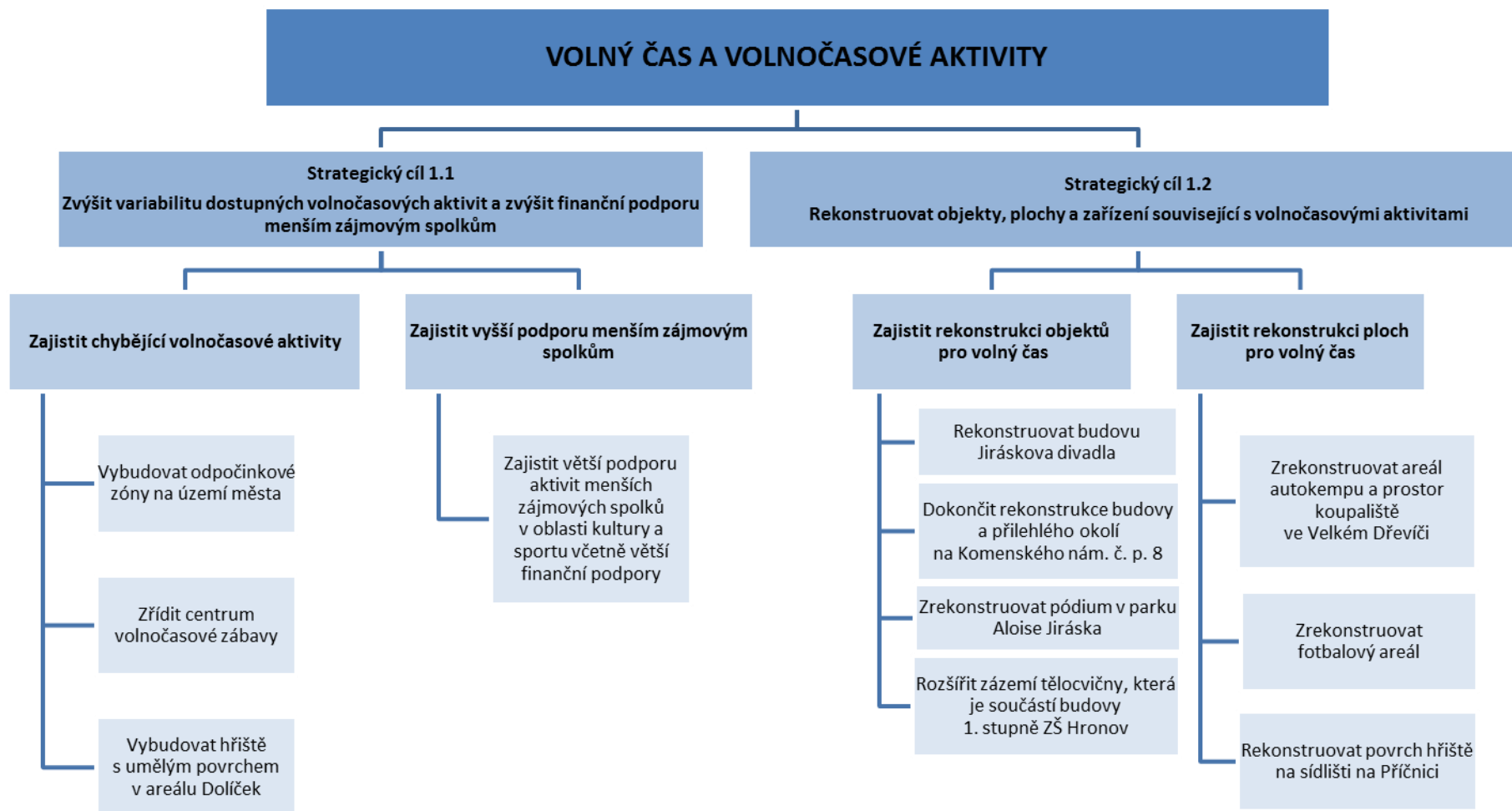
Přehled klíčových oblastí rozvoje, strategických cílů a opatření znázorňuje tabulka 44.

Tabulka 44: Přehled klíčových oblastí rozvoje, strategických cílů a opatření

Klíčová oblast rozvoje	Strategický cíl	Opatření
VOLNÝ ČAS A VOLNOČASOVÉ AKTIVITY	Zvýšit variabilitu dostupných volnočasových aktivit a zvýšit finanční podporu menším zájmovým spolkům	Zajistit chybějící volnočasové aktivity
		Zajistit vyšší podporu menším zájmovým spolkům
	Rekonstruovat objekty, plochy a zařízení související s volnočasovými aktivitami	Zajistit rekonstrukci objektů pro volný čas
		Zajistit rekonstrukci ploch pro volný čas
BEZPEČNOST	Zvýšit bezpečnost	Zvýšit počet bezpečnostních prvků na komunikacích a podél nich
		Navýšit počet osob dohlížejících na bezpečnost
	Zajistit rozvoj informačních systémů	Navýšit počet bezpečnostních a informačních cedulí
		Vybudovat bezpečnostní informační systémy na území města
ŠKOLSTVÍ, ZDRAVOTNICTVÍ, SOCIÁLNÍ SLUŽBY	Zajistit rozvoj školství a předškolního vzdělávání	Dokončit rekonstrukce škol a zařízení předškolní péče
		Optimalizovat síť škol a zařízení předškolní péče
		Zajistit rozvoj vzdělávání pro vybrané cílové skupiny
	Zabezpečit rozvoj zdravotnictví a sociálních služeb	Zajistit vyšší kvalitu zdravotnických služeb poskytovaných na území města
Zajistit vyšší kvalitu a rozvoj sociálních služeb na území města		
PODNIKÁNÍ A ZAMĚSTNANOST	Maximálně podpořit podnikání na území města	Zlepšit spolupráci městský úřad - místní podnikatelé
		Vytvořit dobré podmínky pro přilákání nových podnikatelských subjektů
	Zajistit revitalizaci chátrajících průmyslových ploch	Intenzivně jednat s vlastníky chátrajících průmyslových ploch o všech možnostech využití

CESTOVNÍ RUCH	Zabezpečit obnovu a rozvoj turistické infrastruktury	Rozšířit a obnovit cykloturistickou a turistickou síť
		Zajistit obnovu nevyužitých objektů vhodných pro cestovní ruch
		Rozšířit nabídku turisticky zajímavých míst a poskytovaných služeb
	Zvýšit propagaci města	Zajistit větší propagaci města jako destinace cestovního ruchu
		Zajistit větší propagaci zajímavostí na území města
INFRASTRUKTURA	Zkvalitnit dopravní infrastrukturu	Posílit parkovací kapacity a zajistit rekonstrukci komunikací na území města
		Zajistit rekonstrukci stávajících a výstavbu nových chodníků
		Podpořit aktivity směřující k odlehčení centra města od intenzivní silniční dopravy
	Zkvalitnit stav a dostupnost dalších prvků infrastruktury ve vlastnictví města	Zrekonstruovat bytové domy ve vlastnictví města
		Zajistit lepší dostupnost vybraných objektů a zařízení ve vlastnictví města
		Zkvalitnit technickou infrastrukturu na území města
ŽIVOTNÍ PROSTŘEDÍ	Realizovat činnosti za účelem minimalizace negativních vlivů na životní prostředí	Minimalizovat negativní vlivy v oblasti odpadového hospodářství
		Realizovat aktivity za účelem předejití negativním vlivům na životní prostředí
	Revitalizovat plochy související s přírodním a životním prostředím a zvýšit osvětu v oblasti životního prostředí	Revitalizovat parky a další plochy na území města
		Zvýšit osvětu v oblasti životního prostředí

3.2.1 Klíčová oblast VOLNÝ ČAS A VOLNOČASOVÉ AKTIVITY



Město Hronov nabízí celou řadu volnočasových aktivit spojených se sportem či kulturou, pro všechny věkové kategorie. Ve městě funguje DDM Domino – středisko volného času, dále je ve městě ZUŠ, zimní stadion, skate park, řada dětských hřišť a dalších ploch a zařízení, které s volnočasovými aktivitami bezprostředně souvisí. Přes všechny výše uvedené skutečnosti má město Hronov v této oblasti určité nedostatky a z nich vyplývající potenciál ke zlepšení.

Cíl 1.1 Zvýšit variabilitu dostupných volnočasových aktivit a zvýšit finanční podporu menším zájmovým spolkům

Strategický cíl je zaměřen jednak na zajištění volnočasových aktivit, které jsou ve městě postrádány, ale také na aktivity, jejichž naplněním se podaří získat více finančních prostředků pro neorganizované a menší zájmové spolky.

Opatření 1.1.1 Zajistit chybějící volnočasové aktivity

Smyslem daného opatření je rozšířit stávající nabídku volnočasových aktivit ve městě a umožnit občanům i návštěvníkům města kvalitní zázemí pro preferované mimopracovní činnosti.

Vybudovat odpočinkové zóny na území města

Vybudováním odpočinkových zón dojde k rozšíření dostupných klidových prostor na území města, kde si mohou občané i návštěvníci odpočinout a relaxovat. Vhodnou lokalitu představuje např. prostor za kostelem Všech svatých, konkrétně se jedná o parcelu KN 1119 v k.ú. Hronov, která je ve vlastnictví Římskokatolické farnosti Hronov. Realizace je v tomto případě přímo závislá na spolupráci vlastníka prostoru a města Hronov (nutno vyřešit konkrétní role obou účastníků při realizaci případného projektu). Dalším vhodnou lokalitu představuje např. prostranství za Kalinovým domem č. p. 924 (viz samostatná aktivita v rámci opatření 7.2.1).

Souhrnně lze za všechny uvažované odpočinkové zóny konstatovat, že by byla provedena celková revitalizace těchto prostorů, která by zahrnovala především úpravu zeleně (údržba stávající a výsadba nové) s ohledem na druhovou rozmanitost, instalaci technické infrastruktury (lavičky, odpadkové koše), apod.

Zřídí centrum volnočasové zábavy

Na území města fungují některé kluby v rámci DDM Domino, jejichž činnost je zaměřena na využití volného času v krytém prostoru. Občany města je však vnímána tato nabídka jako nedostatečná. Zmíněné kluby organizují svou činnost buď pouze určitý den v týdnu, nebo pouze v pracovní dny. O víkendu tato možnost ve městě chybí a v případě špatného počasí žádný podobný prostor na území města není k dispozici.

Aby tomu tak nebylo, jeví se jako vhodná možnost zřídit ve městě centrum volnočasové zábavy, které by bylo jak obyvatelům, tak návštěvníkům města k dispozici sedm dní v týdnu. V centru by byla k dispozici herna pro děti, dále posezení pro rodiče s možností drobného občerstvení. Jako možné objekty pro realizaci záměru by mohly být využity prostory budovy v Čapkově ulici č. p. 193 (parcela KN 136 v k.ú. Hronov).

Vybudovat hřiště s umělým povrchem v areálu Dolíček

Areál Dolíček je využíván především dětmi. Ještě v nedávné době byl areál využit pro potřeby školní družiny při ZŠ a MŠ Hronov. V současné době v tomto areálu funguje odloučené pracoviště MŠ a ZŠ speciální Nona o.p.s.

Vybudování hřiště s umělým povrchem v tomto areálu by rozšířilo spektrum sportovišť využívaných školami ve městě. Zároveň by hřiště bylo dostupné i pro širokou veřejnost, tj. např. rodiče s dětmi, kteří by zde mohli trávit volný čas, apod.

Opatření 1.1.2 Zajistit vyšší podporu menším zájmovým spolkům

Opatření obsahuje aktivity, jejichž smyslem je zvýšit podporu ze strany města pro menší zájmové spolky v oblasti kultury a sportu, které jsou neorganizované a působí pouze na amatérské úrovni.

Zajistit větší podporu aktivit menších zájmových spolků v oblasti kultury a sportu včetně větší finanční podpory

Podpora neorganizovaných a menších zájmových spolků, jejichž činnost je zaměřena především na oblast kultury a sportu, je ze strany obyvatel města vnímána jako nedostatečná a bylo by vhodné tuto podporu posílit. Jedná se o větší podporu ve smyslu pomoci s různorodými akcemi, které tyto spolky pořádají, dále také o zvýšení finančního příspěvku. Tyto spolky mají omezené rozpočty a v případě nedostatečné podpory zde hrozí riziko zániku a ukončení činnosti. Pokud spolky prokážou, že aktivně vyvíjejí činnost a že pracují s mládeží, je doporučeno finanční podporu navýšit.

Cíl 1.2 Rekonstruovat objekty, plochy a zařízení související s volnočasovými aktivitami

Strategický cíl je zaměřen na zkvalitnění stávajících zařízení, objektů a ploch využívaných ve volném čase, které jsou momentálně v nevyhovujícím stavu.

Opatření 1.2.1 Zajistit rekonstrukci objektů pro volný čas

Opatření obsahuje aktivity týkající se rekonstrukce či revitalizace konkrétních objektů a zařízení, které přímo souvisí s trávením volného času především obyvatel města, ale i jeho návštěvníků.

Rekonstruovat budovu Jiráskova divadla

Tato aktivita je zaměřena na rekonstrukci budovy Jiráskova divadla (parcela KN 1, k.ú. Hronov). Cílem rekonstrukce je především obnova fasády, dále se jedná o výměnu klempířských prvků, apod. Nelze opomenout ani rekonstrukci interiéru divadla, která by spočívala, mimo jiné, v nahrazení opotřebovaných prvků sálu či přizpůsobení prostor sálu pro potřeby účinkujících (např. místní ZUŠ a jí pořádané koncerty a představení) i diváků. Vzhledem k tomu, že divadlo je zapsáno v Ústředním seznamu kulturních památek jako nemovitá kulturní památka, je u přestavby interiéru otázkou, zda a v jakém rozsahu ji bude možné realizovat.

Dokončit rekonstrukce budovy a přilehlého okolí na Komenského nám. č. p. 8

Na budově na Komenského náměstí č. p. 8 (parcela KN 47, k.ú. Hronov), ve které sídlí ZUŠ, DDM a Městská knihovna, byla v posledních letech provedena řada rekonstrukcí (např. rekonstrukce přízemí budovy pro potřeby DDM, zateplení budovy, nová fasáda, apod.). V budově jsou však potřeba realizovat zbývající rekonstrukce. Konkrétně se jedná o rekonstrukci čtvrtého nadzemního podlaží a koncertního sálu školy. Realizací záměru by byla jednak vyřešena potřeba chybějících učeben pro potřeby ZUŠ a zároveň otázka absence koncertního sálu. Součástí je i úprava přilehlého okolí této budovy pro potřeby organizací v budově sídlících.

Zrekonstruovat pódium v parku Aloise Jiráska

Pódium, které se nachází v parku Aloise Jiráska, konkrétně je součástí parcely KN 85 (k.ú. Hronov), je v nevyhovujícím stavu a chátrá. Rekonstrukce spočívá ve znovuvybudování střechy nad pódium, rekonstrukci podlahy pódia, omítnutí jeho stěn a osazení laviček před pódium.

Rozšířit zázemí tělocvičny, která je součástí budovy 1. stupně ZŠ Hronov

Tato tělocvična (součást parcely KN 716 v k.ú. Hronov) je největší tělocvičnou ve městě. Vyjma využití pro potřeby základní školy a veřejnosti slouží i jako zázemí pro mistrovské zápasy místních volejbalových oddílů, které hrají na vysoké úrovni (ženy hrají 1. ligu, muži 2. ligu). Vzhledem k tomu, že kapacita tělocvičny je pro potřeby divácké kulisy nedostačující, bylo by dobré zázemí tělocvičny rozšířit. Konkrétně se jedná o vybudování hlediště a dalších doprovodných prvků pro potřeby návštěvníků akcí, např. zajistit prostor pro občerstvení formou bufetu, apod.

Opatření 1.2.2 Zajistit rekonstrukci ploch pro volný čas

Opatření obsahuje aktivity týkající se ploch a prostorů, které souvisí s volným časem a volnočasovými aktivitami a jsou momentálně v nevyhovujícím stavu.

Zrekonstruovat areál autokempu a prostor koupaliště ve Velkém Dřevíči

Město Hronov disponuje areálem autokempu (parcela KN 131/4, KN 137/1, KN 138/1, KN 139/2, KN 697/1, KN 717/1, KN st. 372, KN st. 373, KN st. 374, KN st. 375, KN st. 376) i areálem koupaliště (parcela KN 131/3, KN 131/7, KN 136, KN st. 262 vše v k.ú. Velký Dřevíč). V rámci areálu autokempu se jedná o rekonstrukci sociálních zařízení a o rekonstrukci kuchyňky. V případě areálu koupaliště se jedná o rekonstrukci samotné plochy koupaliště (parcela KN 131/3). V případě zachování funkce koupaliště je zapotřebí zpevnit a opravit dno, boční stěny a omezit vniknutí nežádoucích předmětů do napuštěné vody, čímž dochází ke zhoršování kvality vody. V případě jiného využití této plochy je nutné provést adekvátní změny potřebné pro realizaci daného záměru.

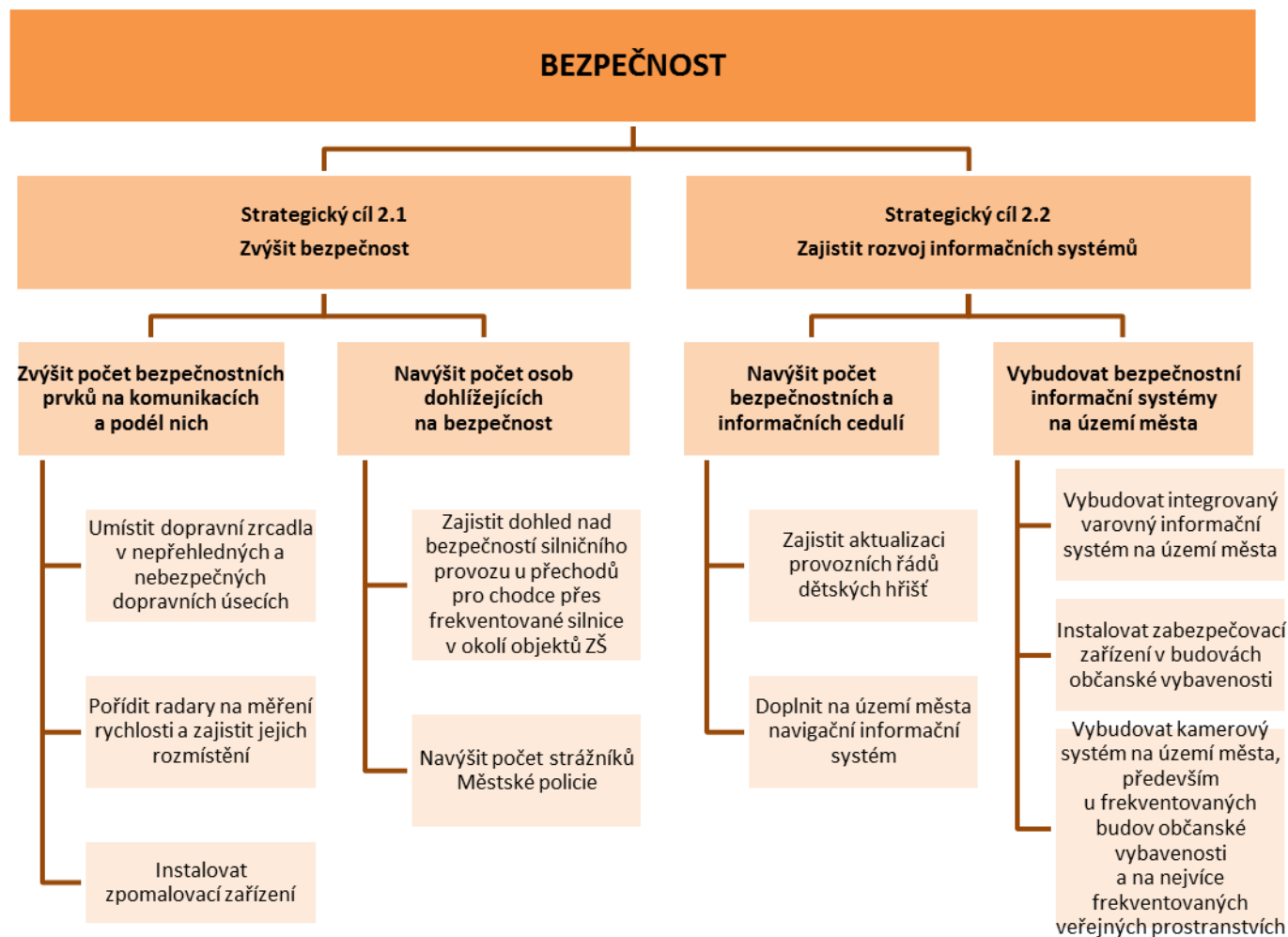
Zrekonstruovat fotbalový areál

Fotbalový areál, který se nachází v jižní části města (k.ú. Hronov), nepůsobí esteticky přívětivě a jeho převážná část je v nevyhovujícím stavu (vyjma budovy pro zázemí hráčů a rozhodčích na parcele KN 410/2). Samotné fotbalové hřiště (KN 410/1) vlastní Fotbalový klub Afk Hronov, okolí hřiště je ve vlastnictví města (parcely KN 409/1, KN 409/2, KN 412/1 i výše zmíněná KN 410/2). Ve spolupráci s výše zmíněným vlastníkem hřiště je vhodné provést rekonstrukci oválné plochy v okolí hřiště, která v současné době zarůstá trávou a jejíž revitalizace by areálu výrazně prospěla (např. využití místními školami, apod.). Dále je potřeba zrekonstruovat chátrající tribuny a oplocení areálu včetně brány u vchodu a vjezdu do areálu.

Rekonstruovat povrch hřiště na sídlišti na Příčnici

Povrch hřiště pro volnočasové aktivity na Příčnici je v současnosti v nevyhovujícím stavu a potřebuje rekonstrukci. Současná plocha hřiště postupně zarůstá travinami. Jak vyplynulo z jednání s představiteli města, rekonstrukce povrchu je v následujících letech v plánu, přičemž stávající šterkový povrch bude nahrazen novým, např. umělým povrchem.

3.2.2 Klíčová oblast rozvoje BEZPEČNOST



Ve městě Hronov je zřízena služebna Městské policie a je zde také OOP PČR. Tyto útvary mj. dbají na dodržování pořádku a klidu ve městě. Na území města, ve čtyřech místních částech, fungují sdružení dobrovolných hasičů. Pozitivním faktem je dále to, že město má zpracovaný Požární řád (formou obecně závazné vyhlášky) a Povodňový plán, které slouží k tomu, aby lidé přesně věděli, jak se v případě těchto neočekávaných událostí (požár, povodeň) zachovat.

Cíl 2.1 Zvýšit bezpečnost

Strategický cíl je zaměřen jednak na zvýšení bezpečnosti obyvatel, která souvisí se silniční dopravou, dále také na zvýšení bezpečnosti obecně formou posílení kapacit osob, které na ni dohlížejí.

Opatření 2.1.1 Zvýšit počet bezpečnostních prvků na komunikacích a podél nich

Smyslem tohoto opatření je navýšení počtu prvků, které přispívají k přehlednosti dopravy, dále v žádoucích místech napomáhají ke zpomalení dopravy a v konečném důsledku zvyšují bezpečnost.

Umístit dopravní zrcadla v nepřehledných a nebezpečných dopravních úsecích

V řadě nepřehledných a nebezpečných úsecích jsou již dopravní zrcadla osazena. V některých méně přehledných lokalitách ještě chybí, proto by bylo vhodné je do těchto lokalit umístit.

Konkrétně se jedná o křižovatku ulic Hostovského a Havlíčkova, kdy při příjezdu na křižovatku z ul. Havlíčkova (ve směru od mateřské školy) je špatný výhled z levého směru. Zrcadlo by bylo umístěno na parcele KN 1694/1 (k.ú. Hronov) poblíž objektu v Hostovského ul. č. p. 100. Parcela je ve vlastnictví Královéhradeckého kraje a právo hospodařit s tímto majetkem má Správa a údržba silnic Královéhradeckého kraje (dále jen SÚS HK). Z toho vyplývá, že realizace této aktivity se bude odvíjet od dohody města se SÚS HK.

Dále se jedná o výjezd z ulice Na Rovince v místní části Zbečnick na silnici č. 567, kde je špatný výhled z pravého směru. Zrcadlo by bylo umístěno na parcele KN 1224/5 (k.ú. Zbečnick), která je ve vlastnictví města Hronov.

Pořídít radary na měření rychlosti a zajistit jejich rozmístění

Na území města není k únoru 2015 umístěn žádný radar na měření rychlosti. Umístěním měřičů rychlosti dojde ke zvýšení bezpečnosti. Konkrétní čtyři doporučené lokality, kde by mohly být měřiče rychlosti umístěny, jsou následující: v zastavěném území místní části Zbečnick podél silnice č. 567, v zastavěném území místní části Žabokrky podél silnice č. 303, v Hostovského ulici v místní části Hronov podél silnice č. 303 a v zastavěném území místní části Velký Dřevíč podél silnice č. 30313. Vzhledem k tomu, že výše

zmíněné komunikace jsou ve správě SÚS HK, realizace je přímo závislá na dohodě města Hronov s touto organizací.

Alternativou je pořízení mobilních radarů na měření rychlosti pro potřeby Městské policie Hronov.

Instalovat zpomalovací zařízení

Zpomalovací zařízení představují alternativu, jak zajistit zpomalení provozu a zvýšit tak bezpečnost. Zpomalovacích zařízení je celá řada, např. retardéry, zvýšená vozovka, semaforey, apod. Zpomalovací zařízení by bylo vhodné instalovat především na komunikacích poblíž škol a zařízení předškolní péče, a v hustě obydlených lokalitách. Z hustě obydlených lokalit lze doporučit instalaci zpomalovacího zařízení v ul. Husova, v ul. Palackého a v ul. Jiřího z Poděbrad (vše k.ú. Hronov). Ul. Palackého je ve správě města Hronov, zbývající komunikace jsou ve správě SÚS HK.

Opatření 2.1.2 Navýšit počet osob dohlížejících na bezpečnost

Účelem tohoto opatření je zvýšení bezpečnosti osob pohybujících se na pozemních komunikacích a zvýšení bezpečnosti osob obecně prostřednictvím navýšení počtu osob, které na tuto bezpečnost dohlíží.

Zajistit dohled nad bezpečností silničního provozu u přechodů pro chodce přes frekventované silnice v okolí objektů ZŠ

Dohled nad bezpečností silničního provozu u přechodů pro chodce v okolí objektů ZŠ je zajištěn pouze v místní části Zbečnick. Tento dohled je vnímán velice pozitivně a bude důležité udržet jej i nadále. U zbývajících škol není dohled u přechodů pro chodce zajišťován. Doporučením v dané oblasti je zajistit dohled u konkrétních přechodů pro chodce a to v ranních hodinách, kdy žáci přicházejí do školy. Zajišťovat by jej mohly osoby, které vykonávají ve městě veřejně prospěšné práce, případně strážníci Městské policie.

Navýšit počet strážníků Městské policie

Městská policie má k únoru 2015 celkem čtyři strážníky. Uvedený počet byl na veřejném projednávání shledán jako nedostatečný a bylo by vhodné jej navýšit. Doporučené navýšení je o dva strážníky. Realizace této aktivity se bude odvíjet od finančních možností města Hronov.

Cíl 2.2 Zajistit rozvoj informačních systémů na území města

Strategický cíl je zaměřen jednak na zřízení samotných informačních systémů, dále na zvýšení informovanosti související s orientací a bezpečností ve městě.

Opatření 2.2.1 Navýšit počet bezpečnostních a informačních cedulí

Opatření je zaměřeno na pomoc obyvatelům a návštěvníkům města za účelem lepšího přehledu, kde se daný objekt či zařízení ve městě nachází. Dále je zaměřeno na zvýšení informovanosti, která se týká bezpečnosti a chování v prostorech dětských hřišť.

Zajistit aktualizaci provozních řádů dětských hřišť

Dětská hřiště bývají mnohdy cílem návštěvníků, kteří nevědí, jak správně by se zde měli chovat a občas dochází i k poničení vybavení těchto hřišť. Na území města se nachází řada dětských hřišť (např. dětské hřiště Na Příčnici, dětské hřiště v ul. Divadelní, atd.). Aktualizací provozních řádů hřišť bude posílena bezpečnost a prevence vůči nevhodnému chování na těchto hřištích.

Doplnit na území města navigační informační systém

Na území města Hronov je vybudován navigační informační systém, který především návštěvníkům města umožňuje lepší orientaci. Realizace této aktivity spočívá v doplnění tohoto systému formou instalace sloupků se směrovými ukazateli v lokalitách, kde tyto ukazatele nejsou a bylo by vhodné je instalovat (např. křižovatka ulic Husova a Kudrnáčova, napojení komunikace č. 30313 na komunikaci č. 303, apod.). Doplnění systému napomůže bezpečně dovést návštěvníky do centra města, popřípadě k nejvýznamnějším a atraktivním objektům či místům.

Opatření 2.2.2 Vybudovat bezpečnostní informační systémy na území města

Smyslem tohoto opatření je zajistit zřízení bezpečnostních informačních systémů, které na území města momentálně chybí. Především se jedná o optimalizaci varovného bezpečnostního systému a zavedení technologií pro monitoring nebezpečných míst města. Díky fungování těchto systémů bude zajištěna jednak větší bezpečnost obyvatel, i jejich informovanost.

Vybudovat integrovaný varovný informační systém na území města

Ve městě k únoru 2015 není vyjma varovného systému formou sirénových hlásičů vybudován žádný jiný varovný informační systém. Sirény jsou vhodným prostředkem pro varování obyvatelstva při hrozícím nebezpečí. Vybudování nového systému napomůže k rychlejší informovanosti a zvýšení bezpečnosti občanů města. Pod pojmem integrovaný varovný informační systém je pro účely tohoto dokumentu myšleno, vyjma již funkčního využití sirén, vybudování místního bezdrátového rozhlasu v kombinaci s emailovým systémem a systémem krátkých textových zpráv, tzv. „SMS systém“.

Bezdrátový místní rozhlas je doporučeno vybudovat ve všech místních částech města. V případě dalších jmenovaných součástí integrovaného systému bude důležitá sounáležitost a aktivita obyvatel, tj. zájemci o

informování prostřednictvím emailu a SMS požádají o tuto službu na Městském úřadě. Rozesílání informací prostřednictvím emailu či SMS se bude odvíjet od důležitosti sdělované informace.

Využití varovného systému je však potřeba chápat v širším měřítku. Informační SMS, popřípadě informační e-maily, lze využít i pro informace, které jsou pro občany důležité, přestože je přímo neohrožují na životech. Příkladem takovýchto informací, které jsou důležité z pohledu obecné bezpečnosti, mohou být informace o odstávce energií, vody, či internetového připojení, hlášení poruch apod. Navíc je možné tyto informace přesně distribuovat dotčeným cílovým skupinám a to automaticky.

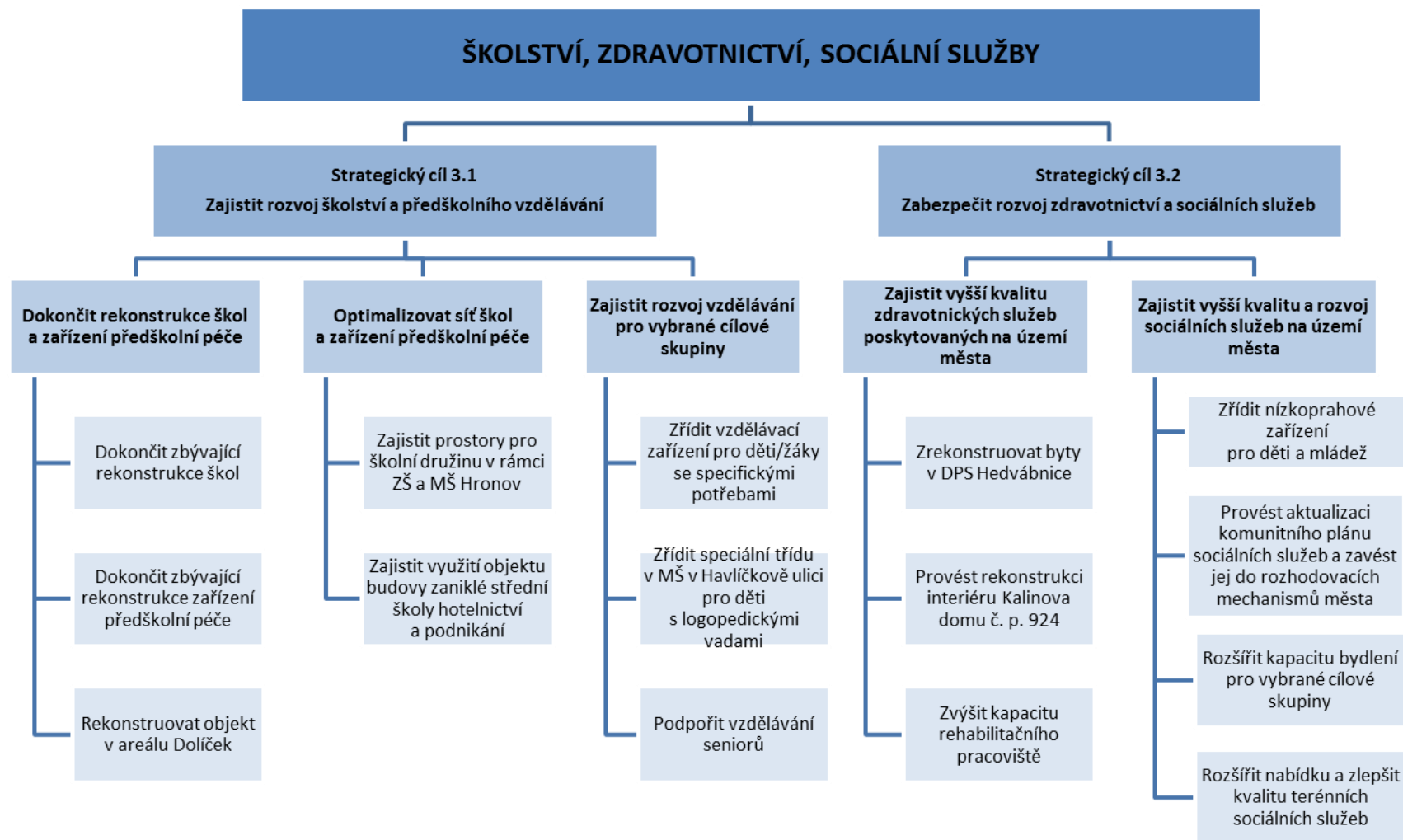
Instalovat zabezpečovací zařízení v budovách občanské vybavenosti

Budovy občanské vybavenosti nemají v současné době instalovány žádná zabezpečovací zařízení. Aby bylo samotné zabezpečení těchto budov zvýšeno a též zvýšena bezpečnost osob tyto budovy navštěvujících, je žádoucí tato zařízení do budov zavést. Konkrétně se jedná o budovy MŠ a ZŠ, budovy Městského úřadu, budovu Domova odpočinku ve stáří Justynka, budovu na Komenského náměstí č. p. 8, apod. Ze zabezpečovacích zařízení lze uvést např. alarm či požární hlásič.

Vybudovat kamerový systém na území města, především u frekventovaných budov občanské vybavenosti a na nejvíce frekventovaných veřejných prostranstvích

Veřejná prostranství města Hronov nejsou k únoru 2015, s výjimkou náměstí Čs. Armády, monitorována kamerami. Stávající stav monitoringu lze označit za nedostačující. V současné době je celá společnost vystavena velkému množství negativních společenských jevů. Mezi ně patří drobná kriminalita, vandalismus, sociálně patologické jevy (např. užívání návykových látek, různé formy agresivního chování) apod. Vhodným řešením, jak minimalizovat tyto jevy a předcházet těmto činům, je vybudování kamerového systému v rámci města u frekventovaných budov občanské vybavenosti a na nejvíce frekventovaných veřejných prostranstvích. Jedná se o budovy mateřských a základních škol, budovy Městského úřadu, budovu ZUŠ, park Aloise Jiráka, budovu Domova odpočinku ve stáří Justynka, prostor městského hřbitova či prostor před kostelem Všech svatých.

3.2.3 Klíčová oblast rozvoje ŠKOLSTVÍ, ZDRAVOTNICTVÍ, SOCIÁLNÍ SLUŽBY



Ve městě Hronov funguje několik škol a zařízení předškolní péče. Tato zařízení mají dostatečnou kapacitu, spolupráce je jak mezi nimi navzájem, tak se zřizovatelem na dobré úrovni a u řady těchto zařízení byly provedeny rekonstrukce.

Na území města je k dispozici několik zdravotnických zařízení (ordinace praktických lékařů, pediatrů, stomatologů, atd.), jsou zde dva DPS, dvě lékárny. Ze zařízení sociálních služeb jsou na území města celkem tři domovy pro seniory, funguje zde pečovatelská služba.

Cíl 3.1 Zajistit rozvoj školství a předškolního vzdělávání

Strategický cíl je zaměřen jednak na zkvalitnění objektů škol a zařízení předškolní péče formou rekonstrukcí, a na činnosti, které úzce s těmito zařízeními souvisí.

Opatření 3.1.1 Dokončit rekonstrukce škol a zařízení předškolní péče

Školy a zařízení předškolní péče byly v nedávné době rekonstruovány. Tyto rekonstrukce přispěly ke zkvalitnění těchto objektů. Dané opatření se zaměřuje na realizaci rekonstrukcí, které ještě nebyly uskutečněny a bylo by vhodné je provést.

Dokončit zbývající rekonstrukce škol

V rámci škol ve vlastnictví města zbývají dokončit ještě některé rekonstrukce. Konkrétně se jedná o rekonstrukci místnosti cvičné kuchyňky v hlavní budově ZŠ Hronov (náměstí Čs. armády č. p. 15), která je v současné době, k únoru 2015, v nevyhovujícím stavu a potřebuje rekonstrukci, včetně pořízení nového vybavení.

Dále se jedná o rekonstrukci hygienických zařízení (toalety) pro pedagogické pracovníky v budově ZŠ Hronov v ul. Palackého č. p. 162. Rekonstrukci vyžadují i toalety a sprchy, které jsou součástí tělocvičny ve stejnojmenné budově.

Některé rekonstrukce je potřeba dořešit i v rámci budovy na Komenského nám. č. p. 8. Informace k nim jsou již uvedeny v rámci opatření 1.2.1.

Dokončit zbývající rekonstrukce zařízení předškolní péče

I v případě zařízení předškolní péče ve vlastnictví města je potřeba provést další rekonstrukce. Jedná se o dokončení výměny podlahových krytin v MŠ Zbečnick (Zbečnick č. p. 210). Dále se jedná o rekonstrukci zastaralých sociálních zařízení ve stejnojmenné budově, včetně toalet a sprch, které jsou součástí zdejší tělocvičny.

Rekonstruovat objekt v areálu Dolíček

Tato stavba se nachází v areálu Dolíček na parcele KN 702/6 (k.ú. Hronov). Stavba v současnosti nemá přidělené popisné ani evidenční číslo. Objekt momentálně plní funkci odloučeného pracoviště MŠ a ZŠ speciální Nona o.p.s. Vzhledem k nevyhovujícímu stavu budovy je doporučena její komplexní rekonstrukce (zateplení, zajištění zdroje vytápění, atd.). Součástí celé akce bude i úprava okolí.

Opatření 3.1.2 Optimalizovat síť škol a zařízení předškolní péče

Toto opatření obsahuje aktivity, jejichž realizace povede k vyřešení nedostatků týkajících se optimálního využití sítě a infrastruktury škol a zařízení předškolní péče. Součástí optimalizace by mohlo být i sloučení škol pod jednu organizaci, přičemž stávající základní a mateřské školy by fungovaly jako odloučená pracoviště, jak je tomu již v případě MŠ a ZŠ ve Zbečníku.

Zajistit prostory pro školní družinu v rámci ZŠ a MŠ Hronov

Školní družina při ZŠ a MŠ Hronov v budově v ulici Palackého č. p. 162 (místní část Hronov) je k dispozici pouze v ranních hodinách. Místnost v dalším průběhu dne slouží pro mimoškolní činnost. Aby tomu tak nebylo a družina nebyla pouze v tzv. náhradních prostorech, je dobré zajistit jiné prostory pro školní družinu.

Jako vhodná varianta se nabízí využít a přizpůsobit potřebám školní družiny některé prostory v objektu budovy zaniklé střední školy hotelnictví a podnikání v ulici Čapkova č. p. 193, která je ve vlastnictví města Hronov.

Zajistit využití objektu budovy zaniklé střední školy hotelnictví a podnikání

K 30. 6. 2014 ukončila provoz Střední škola hotelnictví a podnikání SČMSD Hronov, s.r.o. Následně došlo k ukončení nájemního vztahu mezi městem Hronov a školou na parcely KN 136 (součástí budova č. p. 193) a KN 137/2 (součástí budova č. p. 912) v k.ú. Hronov. Budova č. p. 912 je nadále využívána ke stravování, budova č. p. 193 není k únoru 2015 využita.

Je žádoucí budovu č. p. 193 využít, přičemž možností je hned několik. Jedná se o již výše zmíněné využití pro potřeby školní družiny při ZŠ a MŠ Hronov. Dále by mohla být budova využita pro potřeby ZUŠ či pro potřeby DDM Domino. V souvislosti s tím by došlo k uvolnění některých prostor v budově na Komenského náměstí č. p. 8, které by mohla ke své činnosti využít jedna či druhá výše zmíněná organizace sídlící v této budově.

Opatření 3.1.3 Zajistit rozvoj vzdělávání pro vybrané cílové skupiny

Toto opatření je aktivitami zaměřeno na rozvoj dostupné vzdělávací soustavy na území města, která je určena pro vybrané cílové skupiny.

Zřídit vzdělávací zařízení pro děti/žáky se specifickými potřebami

Od září 2014 funguje v Hronově odloučené pracoviště MŠ a ZŠ speciální Nona o.p.s., která zajišťuje výchovu a vzdělávání dětem a žákům s mentálním postižením, kombinovanými vadami a autismem.

Vzhledem k tomu, že dětí a žáků se specifickými potřebami přibývá a kapacity stávajících speciálních zařízení jsou mnohdy nedostatečné, jeví se jako vhodná možnost zřídit další speciální vzdělávací zařízení na území města. Ať už se jedná o zařízení poskytující výchovu a vzdělávání žákům se zdravotním postižením, se zdravotním znevýhodněním či se sociálním znevýhodněním.

Zřídit speciální třídu v MŠ v Havlíčkově ulici pro děti s logopedickými vadami

Stále více dětí má v dnešní době problémy s řečí a správným vyslovováním. Vzhledem k tomuto faktu plánuje město Hronov přestavbu jedné z budov MŠ Havlíčkova za účelem rozšíření kapacity MŠ o jednu třídu, konkrétně speciální třídu pro děti s logopedickými vadami. Aktivita spočívá v realizaci tohoto záměru.

Podpořit vzdělávání seniorů

Technický pokrok a všeobecně vývoj nových moderních technologií jde neustále dopředu a mnohem rychleji, než tomu bývalo dříve. V důsledku toho se otevírají nové možnosti, ale i nové požadavky na osvojení práce s moderními zařízení, apod. Především pro skupinu obyvatel v důchodovém věku může být práce se zařízeními typu mobilní telefon či počítač velkou překážkou.

V souvislosti s tím se jeví jako vhodná možnost podpořit vzdělávání seniorů formou kurzů se zvolenou tematikou (např. počítačová gramotnost, základy fotografování, finanční gramotnost, apod.). Vzdělávání by mohlo být realizováno v jedné z budov ZŠ Hronov v odpoledních či večerních hodinách či v prostorách městské knihovny.

Cíl 3.2 Zabezpečit rozvoj zdravotnictví a sociálních služeb

Strategický cíl je zaměřen na rozvoj a zkvalitnění oblasti zdravotnictví a sociálních služeb na území města. Naplnění tohoto cíle bude mít pozitivní vliv i na zkvalitnění dalších oblastí (např. školství, bezpečnost).

Opatření 3.2.1 Zajistit vyšší kvalitu zdravotnických služeb poskytovaných na území města

Ačkoliv je kvalita zdravotnické péče a zdravotnických zařízení ve městě všeobecně na velmi dobré úrovni, přesto i v této oblasti je prostor pro zlepšení a rozvoj.

Zrekonstruovat byty v DPS Hedvábnice

Budova DPS Hedvábnice a byty v této budově v ulici Hostovského č. p. 36 (místní část Hronov) jsou v nevyhovujícím stavu. Objekt potřebuje celkovou rekonstrukci. Konkrétně se jedná o výměnu střešní krytiny a zateplení celého objektu včetně výměny stavebních otvorů.

Provést rekonstrukci interiéru Kalinova domu č. p. 924

Kalinův dům na první pohled zvenčí vypadá jako moderní, zrekonstruovaný objekt, neboť vnější prvky domu byly obnoveny a zrekonstruovány (např. fasáda). V případě interiéru domu je situace přesně opačná a jeho stav je nevyhovující (např. špatně vyřešený odvod vody, problémy související s nestabilním podlahovým domem, apod.). Vzhledem k těmto faktům je rekonstrukce interiéru Kalinova domu včetně jeho lepší stabilizace nezbytná.

Zvýšit kapacitu rehabilitačního pracoviště

Fungování a činnost rehabilitačního pracoviště na území města Hronov (ulice Jiřího z Poděbrad č. p. 22 v místní části Hronov) je mezi obyvateli velmi žádanou vybaveností. Z výsledku veřejných projednávání vyplynulo, že obyvatelé by uvítali rozšíření kapacity tohoto pracoviště, čímž by došlo k většímu uspokojení současné poptávky.

Vzhledem k tomu, že prostory budovy č. p. 22 jsou omezené, je nutné najít jiný prostor, kde by mohlo fungovat detašované pracoviště rehabilitace. Jako vhodný objekt lze jmenovat např. Kalinův dům. Role města Hronov spočívá v komunikaci se zástupci současného provozovatele rehabilitačního pracoviště FALTA s.r.o., případně s dalšími potenciálními provozovateli.

Opatření 3.2.2 Zajistit vyšší kvalitu a rozvoj sociálních služeb na území města

Prostřednictvím realizace aktivit obsažených v rámci tohoto opatření dojde k zefektivnění systému sociálních služeb, což povede i k jeho celkovému zkvalitnění.

Zřídit nízkoprahové zařízení pro děti a mládež

Ve městě Hronov není k únoru 2015 poskytována žádná služba sociální prevence. Poptávka je mezi obyvateli spatřována především ve zřízení nízkoprahového zařízení pro děti a mládež. Cílovou skupinou by byly děti a mládež ve věku 6 až 26 let z Hronova a jeho blízkého okolí, které jsou ohroženy společensky nežádoucími jevy v řadě oblastí. Jedná se o problémy týkající se např. školy (šikana, problémy s prospěchem, záškoláctví, atd.), rodiny (problémy v rodině, rozvod rodičů, týrání a zneužívání, atd.), vztahů (partnerské a vrstevnické vztahy, samota, ztráta blízké osoby, atd.), osobních problémů (nízká sebedůvěra, komplexy, atd.), zdraví (závislosti na drogách, sebepoškozování, atd.), apod. Tyto události mohou negativně ovlivnit jejich vývoj.

Nízkoprahové zařízení pro děti a mládež by mohlo fungovat např. v části objektu č. p. 193, případně v uvolněných prostorech č. p. 8. Podle možností města by mohlo fungovat i v jiných objektech v jeho vlastnictví.

Provést aktualizaci komunitního plánu sociálních služeb a zavést jej do rozhodovacích mechanismů města

Město Hronov má zpracovaný komunitní plán sociálních služeb pro území města. Tento plán má město zpracovaný již delší dobu, bohužel však není využíván, ani aktualizován. Jedná se o důležitý dokument v oblasti sociálních služeb, jehož využívání napomůže zefektivnění sociálních služeb na území města. Proto je doporučeno provedení jeho aktualizace a následně zavedení do rozhodovacích mechanismů města.

Rozšířit kapacitu bydlení pro vybrané cílové skupiny

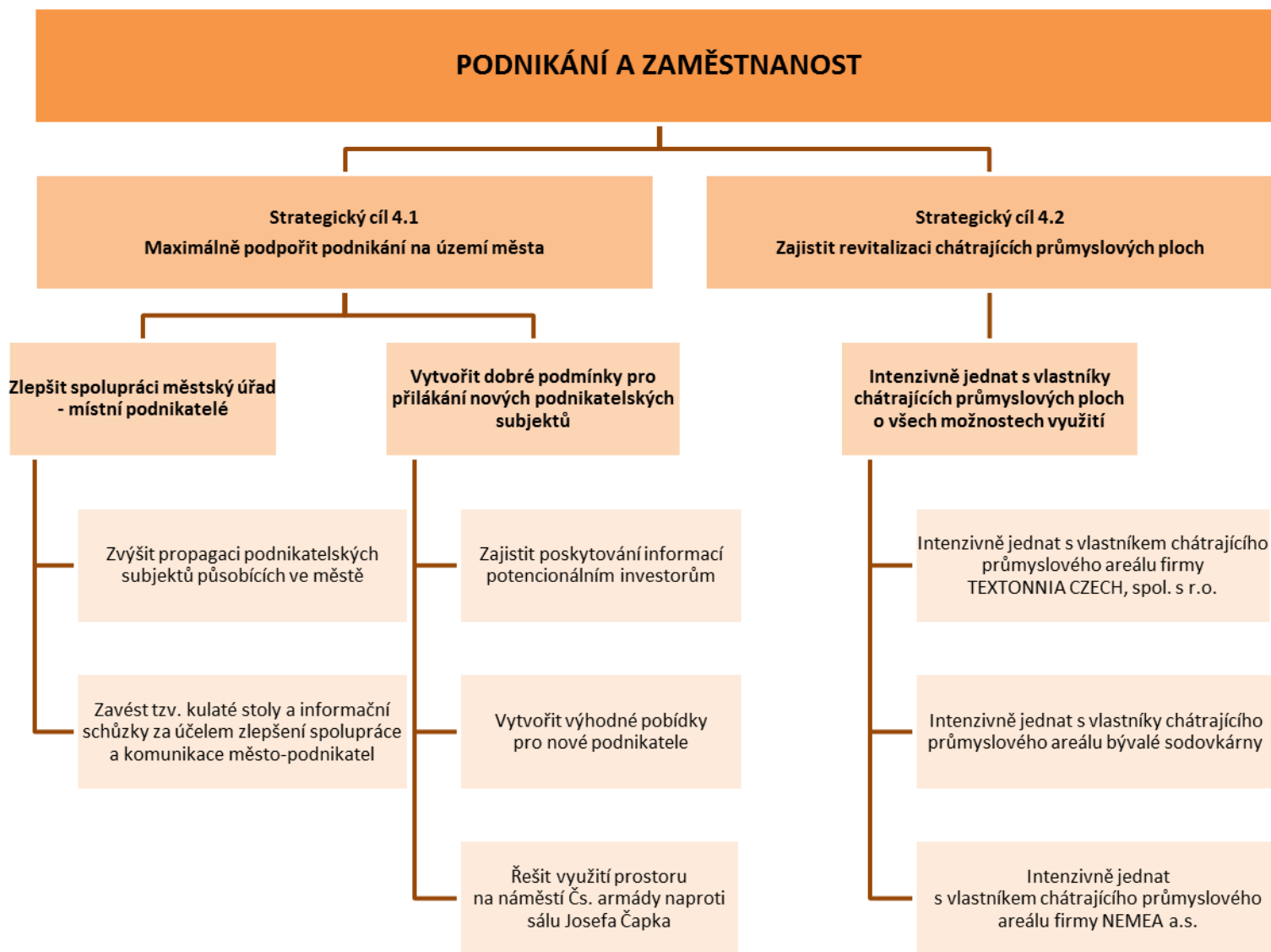
Z jednání s představiteli města vyplynulo, že by uvítali rozšíření kapacity bytů, které jsou dostupné pro vybrané cílové skupiny obyvatel. Zprv se jedná o osoby, které se ocitly v mimořádně tíživé životní situaci nebo o osoby bez domova (tzv. krizové bydlení). Zadruhé se jedná o osoby, které se ocitnou v bytové nouzi (rodiny s dětmi, senioři, zdravotně postižení, samoživitelky, apod. – tzv. sociální bydlení). Třetí skupinou osob jsou mladí lidé, kteří zahajují samostatný život, resp. jsou na začátku své ekonomické kariéry. Těchto osob se týká tzv. startovací bydlení, což je druh bydlení se zvýhodněným nájemným na předem určenou dobu.

Rozšířit nabídku a zlepšit kvalitu terénních sociálních služeb

Na veřejném projednávání bylo zjištěno, že obyvatelé města by uvítali rozšíření terénní sociální služby pro osamělé a staré osoby se zdravotním postižením. Ve městě Hronov v současné době již funguje pečovatelská služba. Nicméně kapacitní možnosti této služby nejsou neomezené a vzhledem k zájmu o posílení terénních sociálních služeb ve městě je doporučeno jejich nabídku rozšířit, včetně zlepšení jejich kvality.

Ne všichni lidé v důchodovém věku potřebují komplexní servis, kterého se jim dostane v domovech pro seniory či v DPS. Řadě lidí postačí poskytování a zajištění některých potřeb formou terénních služeb, např. návštěvou u nich doma v jejich přirozeném prostředí.

3.2.4 Klíčová oblast rozvoje **PODNIKÁNÍ A ZAMĚSTNANOST**



Ve městě Hronov mají své provozy velcí zaměstnavatelé – Wikov MGI, a.s. a Hašpl, a.s. Díky těmto provozům, ale i díky ostatním firmám je na území města Hronov poměrně nízká míra nezaměstnanosti. Rezervy města v oblasti podnikání spočívají jednak v nevyužitých prostorech vhodných pro drobné podnikání, především v oblasti služeb, a dále také v přítomnosti chátrajících průmyslových areálů.

Cíl 4.1 Maximálně podpořit podnikání na území města

Tento strategický cíl je zaměřen na intenzivní podporu a rozvoj podnikatelské činnosti na území města. Jedná se jak o podporu stávajících podnikatelských subjektů působících ve městě, tak o snahu přilákat nové podnikatelské subjekty.

Opatření 4.1.1 Zlepšit spolupráci městský úřad - místní podnikatelé

Smyslem tohoto opatření je zlepšit stávající vztahy mezi městským úřadem a podnikatelskými subjekty. Zlepšení úrovně a intenzity spolupráce bude užitečné pro obě strany.

Zvýšit propagaci podnikatelských subjektů působících ve městě

Podnikatelské subjekty působící ve městě jsou uvedeny na oficiálních stránkách města. Tento seznam podnikatelských subjektů je však neaktuální. Řada subjektů v tomto seznamu chybí, případně naopak některé subjekty v něm uvedené již ve městě nepůsobí. Je vhodné tento seznam pravidelně aktualizovat.

Propagace podnikatelských subjektů může být provedena dalšími vhodnými způsoby např. prostřednictvím příspěvku v místním zpravodaji „U NÁS“, dále otisknutím článku o nabízených službách v regionálních denících či propagací formou reklamních tabulí.

Propagace podnikatelských subjektů a s ním spojená propagace místních výrobků a služeb, je důležitá nejen pro dané subjekty, ale je i v zájmu města a regionu. Zvláště je vhodné vyzdvihnout význam přeshraniční spolupráce a využití společné propagace na obou stranách hranice.

Zavést tzv. kulaté stoly a informační schůzky za účelem zlepšení spolupráce a komunikace město-podnikatel

Spolupráce mezi městem a podnikatelskými subjekty, které ve městě působí, je důležitá a především ze strany podnikatelské veřejnosti očekávaná. V některých oblastech je spolupráce intenzivnější, v některých méně. Město má svoji vizi, co a jak by se mělo rozvíjet. Má jasně nastaveny základní cíle rozvoje města, které jsou výsledkem dlouhodobého plánování, jež je klíčovým procesem řízení rozvoje města. Podnikatelské subjekty mají své záměry a své cíle podnikání. Aniž by bylo vhodné kterýkoli z cílů podceňovat, na prvním místě vždy zůstane maximalizace zisku.

Ač by se na první pohled mohlo zdát, že zájmy podnikatelské veřejnosti a města mohou být protichůdné, opak je pravdou. Velmi důležitá je tak v dané situaci vzájemná komunikace.

Jako vhodné řešení se jeví zavedení tzv. kulatých stolů, resp. informativních schůzek, kde by probíhala vzájemná výměna informací mezi představiteli města a podnikatelskými subjekty ve městě působícími. Realizace těchto diskuzí povede ke zlepšení vzájemné spolupráce, ochotě vyjít vstříc, vysvětlení případných nejasností, apod. Informativní schůzky by měly probíhat pravidelně, např. jednou za čtvrt roku.

Opatření 4.1.2 Vytvořit dobré podmínky pro přilákání nových podnikatelských subjektů

Toto opatření je svými aktivitami zaměřeno na vytvoření takového prostředí, které bude natolik přitažlivé pro nové podnikatelské subjekty, že budou ochotné na území města začít vyvíjet vlastní činnost. Důsledkem bude nejen rozšíření nabídky dostupných produktů a služeb, ale mohou vzniknout i nová pracovní místa.

Zajistit poskytování informací potencionálním investorům

Cílem této aktivity je, aby se potencionální investoři o investičním záměru města dozvěděli a získali o něm co nejaktuálnější informace. Role města spočívá v zajištění vhodné formy zveřejnění investičního záměru. Záměr a informace o něm budou zveřejněny na internetových stránkách města, dále v místním zpravodaji „U NÁS“, v propagačních materiálech města a v místních denících formou článku.

Vytvořit výhodné pobídky pro nové podnikatele

Pokud město Hronov vytvoří výhodné pobídky, významně zvýší šance na přilákání potencionálních investorů do města. Mezi pobídky ze strany města lze zařadit výhodné ceny pozemků, existenci či vybudování potřebné infrastruktury, pomoc při vyřizování formalit souvisejících se stavebním povolením v případě investiční výstavby. Výhodnou pobídkou může být dále dočasné snížení daně z nemovitosti či výhodné nájemné za pronájem volných prostor a pozemků ve vlastnictví města. Délku časového období tohoto zvýhodnění určí představitelé města. Dále může město Hronov motivovat potencionální investory tak, že jim poskytne finanční příspěvek za vytvoření pracovního místa.

Variantou je i vytvoření prostředí tzv. podnikatelského inkubátoru, ve kterém mohou podnikatelské subjekty, za předem stanovených podmínek, využívat různých zvýhodnění (např. zvýhodněná cena nájemného či služeb).

Řešit využití prostoru na náměstí Čs. armády naproti sálu Josefa Čapka

Jedná se o parcely KN 1707/1, KN 1707/2 a KN 1592/2 (k.ú. Hronov), které jsou k únoru 2015 ve vlastnictví České pošty, s. p. Současné podmínky nakládání s majetkem České pošty, s. p. umožňují jeho prodej. Z toho vyplývá, že je možné zahájit jednání o koupi pozemků pro účely města Hronov. Aktuální představa je taková, že zde bude postaven objekt, ve kterém budou v přízemí poštovní přepážky. Zbývající podlaží budou k dispozici jako volné prostory.

Cíl 4.2 Zajistit revitalizaci chátrajících průmyslových ploch

Strategický cíl se zaměřuje na chátrající průmyslové plochy, které se ve městě nacházejí a jsou v nevyhovujícím stavu. Jedná se o areály, ve kterých v minulosti sídlily a vyvíjely podnikatelskou činnost prosperující a počtem zaměstnanců významné podniky.

Opatření 4.2.1 Intenzivně jednat s vlastníky chátrajících průmyslových ploch o všech možnostech využití

Opatření se svými aktivitami zaměřuje na řešení stávající nevyhovující situace chátrajících průmyslových ploch. Jelikož jsou všechny níže zmíněné chátrající areály v soukromém vlastnictví, role města Hronov je omezená a spočívá v intenzivní komunikaci s vlastníky těchto areálů za účelem větší údržby a většího využití areálů. Aby bylo možné realizovat efektivní opatření v dané oblasti, je základním cílem města dané objekty odkoupit.

Intenzivně jednat s vlastníkem chátrajícího průmyslového areálu firmy TEXTONNIA CZECH, spol. s r.o.

Tento chátrající průmyslový areál se rozprostírá po obou stranách ulice Kostelecká, v místní části Hronov. Konkrétně se jedná o parcely KN 250, KN 251, KN 252, KN 253, KN 272/2, KN 272/10, KN 273/1, KN 274, KN 277, KN 278, KN 285, KN 286, KN 287/1 a KN 403/5 (vše k.ú. Hronov). Součástí pozemků je osm staveb. Celková rozloha areálu je téměř 80 000 m².

Intenzivně jednat s vlastníky chátrajícího průmyslového areálu bývalé sodovkárny

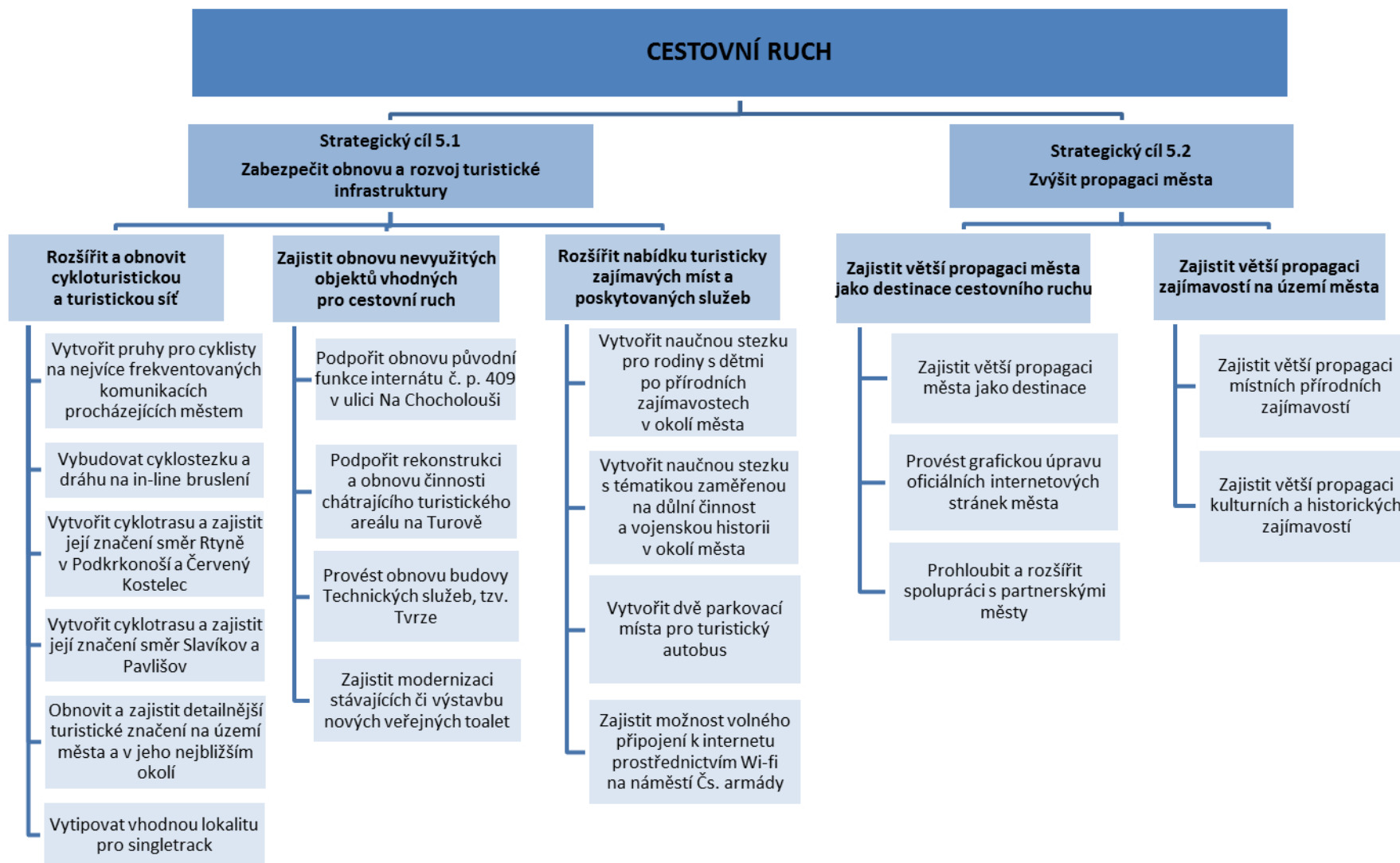
Areál se nachází v místní části Zbečnick nedaleko autobusové zastávky „Zbečnick, pošta“. Konkrétně se jedná o parcely KN st. 234 a KN 1122/2 (k.ú. Zbečnick). Celková rozloha areálu je 3 637 m². Areál byl ještě donedávna ve vlastnictví firmy CORADO s.r.o. K únoru 2015 jej podílově vlastní tři fyzické osoby.

Intenzivně jednat s vlastníkem chátrajícího průmyslového areálu firmy NEMEA a.s.

Tento areál se rozprostírá v místní části Žabokrky podél silnice II. třídy č. 303 naproti autobusové zastávce „Žabokrky, slévárna“. Konkrétně se jedná o parcely KN 104/1, KN 104/2, KN 154, KN 186, KN 1040/1, KN 1263/6 a KN 1263/7 (vše k.ú. Žabokrky). Celková rozloha areálu je okolo 13 000 m². Vlastník

areálu zde nyní prodává dřevěné brikety a pelety. V tomto případě se jedná o komunikaci města Hronov a vlastníka, za účelem postupné rekonstrukce areálu a jeho většího využití.

3.2.5 Klíčová oblast rozvoje CESTOVNÍ RUCH



Město Hronov disponuje množstvím zajímavých míst pro turistický ruch (přírodní prostředí, kulturní a historické památky, vojenské objekty, atd.). Město nabízí i široké spektrum poskytovaných komerčních služeb či dostatečné množství stravovacích zařízení.

Cíl 5.1 Zabezpečit obnovu a rozvoj turistické infrastruktury

Tento strategický cíl je zaměřen na obnovu turisticky zajímavých míst, která jsou v nevyhovujícím stavu. Dále na rozvoj zajímavých lokalit, které mají potenciál být přitažlivými pro potenciální návštěvníky města a jeho okolí. Zaměřen je také na zkvalitňování turistické infrastruktury a úrovně poskytovaných služeb souvisejících s cestovním ruchem.

Opatření 5.1.1 Rozšířit a obnovit cykloturistickou a turistickou síť

Opatření obsahuje aktivity, jejichž realizací bude zajištěna větší variabilita cykloturistických tras procházejících přes území města. Dále bude zajištěno přehlednější a bezpečnější značení jak cyklistické dopravy, tak značení turistických tras.

Vytvořit pruhy pro cyklisty na nejvíce frekventovaných komunikacích procházejících městem

Jízda na kole na nejvíce frekventovaných komunikacích je potenciálně nebezpečná. Z veřejného projednávání vyplynulo, že občané by uvítali vyznačení pruhů na veřejných komunikacích pro cyklistickou dopravu, což by nepochybně přispělo ke zvýšení bezpečnosti cyklistické dopravy ve městě. Je doporučeno vyznačit tyto pruhy v zastavěných částech města na komunikacích č. 303, č. 567, č. 3031 a č. 30313. V daném případě je bezpodmínečně nutná dohoda města Hronov se správcem těchto komunikací, tj. se SÚS HK.

Vybudovat cyklostezku a dráhu na in-line bruslení

Z veřejného projednávání vyplynulo, že obyvatelé by uvítali, kdyby byla ve městě k dispozici dráha na in-line bruslení. Dráha by byla využitelná i pro cyklisty. Vhodnou lokalitu představuje místní komunikace, vedoucí od ulice Štefánikova podél železniční tratě a zaústějící do ulice Padolí. Místy je tato komunikace v přijatelném stavu, místy nikoliv. Komunikace prochází, až na drobné výjimky (křížení s ulicí Kostelecká), klidnými oblastmi města. Má tudíž velký potenciál pro některé volnočasové aktivity, např. právě pro in-line bruslení či pro cyklistiku. Aby tento potenciál mohl být naplněn, je potřeba její rekonstrukce. Ta spočívá v úpravě povrchu, označení stezky, osazení dopravních značek, instalaci doprovodné infrastruktury (lavičky, odpadkové koše). Konkrétně se jedná o parcely KN 322/2, KN 1611, KN 1610, KN 284, KN 1609, KN 255 (vše k.ú. Hronov) a KN 1212/3 (k.ú. Zbečnick). Všechny výše jmenované parcely jsou ve vlastnictví města Hronov.

Ve dvou místech komunikace kříží více frekventované lokality, konkrétně silnici II. třídy č. 567 a silnici III. třídy č. 3034. V těchto místech je nutné z důvodu bezpečnosti vyjednat se SÚS HK zřízení přejezdů pro cyklisty přimknutých k přechodům pro chodce.

Vytvořit cyklotrasu a zajistit její značení směr Rtyně v Podkrkonoší a Červený Kostelec

Ve směru na Červený Kostelec a Rtyň v Podkrkonoší nevede žádná alternativní komunikace k silnici II. třídy č. 567, což je především pro cyklisty, kteří město navštíví a chtějí se vydat tímto směrem, ale také kteří dojíždějí na kole do práce, nevyhovující. Z toho důvodu by bylo dobré zajistit alternativní trasu tímto směrem, čímž by se cyklisté vyhnuli frekventované komunikaci č. 567. Komunikace by mohla být realizována okrajovými zastavěnými částmi Zbečnicku a dále ve směru ke zmíněným městům.

Vytvořit cyklotrasu a zajistit její značení směr Slavíkov a Pavlišov

Ani ve směru k osadám Slavíkov a Pavlišov nevede žádná oficiální cyklotrasa. Cyklotrasa by opět mohla kopírovat průběh červené turistické trasy, neboť i v tomto případě je terén vhodný i pro cykloturistiku.

Výchozím bodem by bylo náměstí Čs. armády. Z náměstí by trasa vedla přes most do ulice Dvorská, dále ulicí Smetanova, Riegrova, Havlíčkova, Na Chocholouši a dále podél červené turistické trasy k turistickému rozcestí Studénky. Následně by směřovala k vrcholu Signál poblíž osady Slavíkov, kde je od prosince roku 2014 návštěvníkům k dispozici rozhledna, ze které je při dobré viditelnosti výhled na Ostaš, Broumovské stěny, Góry Stolowe, Krkonoše i Kralický Sněžník. Dále by pokračovala přes osady Pavlišov a Babí a v Náchodě by navazovala na cyklotrasu č. 4095. Nově vzniklá cyklotrasa by měla celkovou délku okolo 8,5 kilometru.

Role města spočívá opět v komunikaci se zástupci Klubu českých turistů.

Obnovit a zajistit detailnější turistické značení na území města a v jeho nejbližším okolí

Z veřejných projednávání vyplynulo, že obyvatelé by uvítali detailnější turistické značení na území města a v jeho nejbližším okolí. Síť turistických stezek je dostatečná, nicméně turistické značky postupem času blednou či dojde k určitým změnám v terénu, což může mít za následek i horší orientaci na turistické trase. Z tohoto důvodu je doporučeno méně výrazné značky obnovit a v případě nepřehledných míst nové značky doplnit.

Role města opět spočívá v komunikaci se zástupci Klubu českých turistů, kteří mají obnovu turistického značení na starost.

Vytipovat vhodnou lokalitu pro singletrack

Singletrack lze definovat jako cestu s přírodním povrchem vedoucí krajinou (obvykle horskou či podhorskou), a která je široká maximálně pro průjezd jednostopého dopravního prostředku, tj. především kola, pro průchod osoby a pro průjezd jezdce na koni⁸⁴.

Prostředí v okolí města Hronov má v tomto ohledu značný potenciál a i pro řadu návštěvníků města by tato činnost byla určitě zajímavým lákadlem. I pro řadu obyvatel města by singletrack mohl být vítanou volnočasovou příležitostí.

Realizace této aktivity spočívá v provedení průzkumu okolí města a vytipování vhodné lokality pro tento druh zábavy.

Opatření 5.1.2 Zajistit obnovu nevyužitých objektů vhodných pro cestovní ruch

Opatření obsahuje aktivity, které jsou zaměřeny na řešení situace nevyužitých objektů, které úzce souvisí s cestovním ruchem.

Podpořit obnovu původní funkce internátu č. p. 409 v ulici Na Chocholouši

Budova internátu sloužila pro ubytování žáků střední školy hotelnictví a podnikání. Objekt sloužil také jako ubytovací zařízení pro návštěvníky města. V důsledku ukončení činnosti školy je budova internátu zavřená a nevyužitá. Vzhledem k nedostatečným ubytovacím kapacitám ve městě, především při konání Jiráskova Hronova, by bylo vhodné provoz budovy jako ubytovacího zařízení obnovit. Vedlejším pozitivním efektem obnovení provozu by mohlo být i obnovení funkce internátu, konkrétně pro účely místní Střední průmyslové školy, která momentálně zajišťuje ubytování pro své žáky v areálu Střední školy propagační tvorby a polygrafie ve Velkém Poříčí.

Přirozenou překážkou využití objektu je, že je v soukromém vlastnictví. Role města spočívá v aktivní a intenzivní komunikaci s vlastníkem objektu, kterým je Svaz českých a moravských spotřebních družstev, za účelem obnovy jeho provozu jako ubytovacího zařízení (případně i internátu). Další možnou alternativou je změna vlastnického práva a odkup objektu do vlastnictví města.

Podpořit rekonstrukci a obnovu činnosti chátrajícího turistického areálu na Turově

Dříve oblíbený a navštěvovaný turistický areál na vrchu Turov v současnosti chátrá a pustne. Jiráskova chata, která je zde vybudována a která se pyšnila značnou kapacitou lůžek i míst k posezení, je v dezolátním stavu. Chátrají i další objekty areálu – sportovní hřiště, lyžařský vlek, minigolfové hřiště. Součástí areálu jsou i chaty, které jsou jako jediné v ucházejícím stavu. Oblíbené místo Aloise Jiráka si určitě současný stav nezaslouží.

⁸⁴ Zdroj: Internetové stránky serveru Trail.cz <http://www.trail.cz/>

Jako v případě aktivity výše i areál na Turově je v soukromém vlastnictví, tentokrát v podílovém vlastnictví dvou fyzických osob. Role města je tedy opět značně omezená a spočívá v intenzivní komunikaci s vlastníky areálu za účelem opětovného využití jeho funkce či za účelem odkupu do vlastnictví města. I přesto, že je složité skloubit celoroční využití areálu a zajištění jeho rentability, je navrhovaná rekonstrukce a restart činnosti areálu žádoucí a veřejností jednoznačně podporovaný.

Provést obnovu budovy Technických služeb, tzv. Tvrze

Budova, kde sídlí momentálně Technické služby, tj. v Dvorské ulici č. p. 49, má značný historický význam. Přibližně v polovině 13. století zde byla založena vodní tvrz, která plnila svoji funkci do konce 15. století. Z tvrze se následně stal svobodný dvůr. Tento areál je v současné době jednou z posledních budov ve městě, které symbolizují původní zástavbu⁸⁵. V roce 1998 byl objekt zapsán i do Ústředního seznamu kulturních památek České republiky (viz kap. 2.1.5.5).

Vzhledem k velkému významu budovy pro místní obyvatele, ale nepochybně i zajímavým objektem pro turisty, je doporučeno objekt renovovat. Stavba je ve vlastnictví města Hronov.

Zajistit modernizaci stávajících či výstavbu nových veřejných toalet

Na území města Hronov jsou lidem k dispozici dvoje veřejné toalety. Jedny se nachází na náměstí Čs. Armády č. p. 120 (parcela KN 96 v k.ú. Hronov), druhé v parku Aloise Jiráka (součást parcely KN 79, k.ú. Hronov). Zmiňované parcely jsou ve vlastnictví města Hronov.

U veřejných toalet na náměstí Čs. armády bude provedena rekonstrukce. Současné veřejné toalety v parku Aloise Jiráka budou zbourány a následně nahrazeny novými.

Opatření 5.1.3 Rozšířit nabídku turisticky zajímavých míst a poskytovaných služeb

Smyslem tohoto opatření je poskytnout především návštěvníkům města, ale i místním obyvatelům, informaci o turisticky zajímavých místech a umožnit jejich návštěvu prostřednictvím naučných stezek. Opatření se zaměřuje i na rozšíření nabídky poskytovaných služeb v oblasti cestovního ruchu.

⁸⁵ Zdroj: Internetové stránky serveru Hronovsko v minulosti <http://www.hronovsko.com/>

Vytvořit naučnou stezku pro rodiny s dětmi po přírodních zajímavostech v okolí města

Na veřejném projednávání se místní obyvatelé vyjádřili, že by uvítali vytvoření naučné stezky pro rodiny s dětmi. Stezka by procházela malebným okolím města a svým návštěvníkům by nabízela informace o přírodních zajímavostech jednotlivých stanovišť. Stanoviště by byla osazena informačními tabulemi, které by přibližovaly význam a historii místa, včetně jeho nejbližšího okolí (fauna a flora, geologické složení, vodní režim a minerální prameny, apod.). Ke zvýšení atraktivity pro děti by informační tabule obsahovaly i úkoly, které by děti v průběhu cesty plnily. Za úspěšné splnění úkolů by pro ně byla připravena drobná odměna v podobě sladkosti v Informačním centru v Hronově.

Vytvořit naučnou stezku s tematikou zaměřenou na důlní činnost a vojenskou historii v okolí města

Na veřejném projednávání zazněl i názor týkající se vytvoření naučné stezky tematicky zaměřené na pozůstatky důlní činnosti a vojenskou historii. Těchto objektů se na území města a v jeho okolí nachází značné množství a pro cestovní ruch představují velký potenciál. Stezka by obsahovala též informační tabule, které by v tomto případě přibližovaly historii, význam a důvod zřízení důlního díla či vojenského objektu.

Vytvořit dvě parkovací místa pro turistický autobus

Významným nedostatkem města z pohledu turistické infrastruktury je absence parkovacích míst pro turistické autobusy v centru, což má v konečném důsledku velmi negativní dopad na návštěvnost města. Při řešení dané situace bude nutné najít vhodnou plochu minimálně pro dvě parkovací místa pro autobusy. V úvahu připadá např. plocha autobusového nádraží, kde by mohla být umístěna informační cedule, která by dávala na vědomí, že zde mohou autobusy s turisty zaparkovat.

Zajistit možnost volného připojení k internetu prostřednictvím Wi-fi na náměstí Čs. armády

Obyvateli města na veřejném projednávání postrádanou a pro návštěvníky města nepochybně kvitovanou službou je možnost volného připojení k internetu prostřednictvím Wi-fi na náměstí Čs. armády.

Možnost připojení k internetu prostřednictvím Wi-fi se stává běžně dostupnou službou na veřejných prostranstvích a ve veřejných objektech. Realizace této aktivity na náměstí Čs. armády napomůže ke zvýšení úrovně poskytovaných služeb ve městě a to jak pro místní obyvatele, tak pro návštěvníky města.

Cíl 5.2 Zvýšit propagaci města

Strategický cíl je zaměřen na posílení propagace, jednak samotného města, ale také zajímavých míst pro cestovní ruch.

Opatření 5.2.1 Zajistit větší propagaci města jako destinace cestovního ruchu

Ačkoliv město Hronov využívá více druhů propagace, je tato propagace vnímána jako nedostatečná a má poměrně značný rozvojový potenciál. Opatření se svými aktivitami zaměřuje na zvýšení propagace města jako celku s úmyslem oslovit definované cílové skupiny potenciálních návštěvníků města.

Zajistit větší propagaci města jako destinace

Město je propagováno formou vlastních internetových stránek, dále i na portálech svazků či sdružení, jejichž je členem. Potenciál v propagaci má město na sociálních sítích, prostřednictvím kterých k únoru 2015 propagováno není. Sociální sítě jsou v současné době hojně využívány a představují i významný zdroj informací. Je žádoucí, aby město mělo vytvořen vlastní profil a bylo propagováno na vybraných sociálních sítích, např. Facebook a Twitter.

Provést grafickou úpravu oficiálních internetových stránek města

Internetové stránky města Hronov nabízejí přehledně strukturované oblasti informací. Na veřejném projednávání se s podporou setkal návrh, že by internetovým stránkám prospěla lepší vizualizace, která spočívá v grafické úpravě stránek.

Prohloubit a rozšířit spolupráci s partnerskými městy

Město Hronov má s městy Bielawa, Kudowa Zdrój a Warrington uzavřenu partnerskou smlouvu. Přestože spolupráce mezi městy aktivně probíhá již v současné době, především s nedalekým městem Kudowa Zdrój, má stále značný potenciál rozvoje. Z pohledu propagace těchto destinací je vhodné využít synergického efektu jednotlivých druhů propagace. Jako příklad lze uvést umístění informačních tabulí v partnerských městech, na kterých bude propagováno město Hronov a naopak. Je vhodné propagovat město Hronov jednak jako celek, dále pak turistické zajímavosti města (např. Jiráskovo divadlo, rodný domek Aloise Jiráska, apod.) a v neposlední řadě možnosti trávení volného času (např. veřejné bruslení na zimním stadionu, volně přístupný fitness koutek v parku Aloise Jiráska, apod.).

Opatření 5.2.2 Zajistit větší propagaci zajímavostí na území města

Smyslem tohoto opatření je zabezpečit větší propagaci zajímavých míst, která je možné ve městě a jeho okolí navštívit s cílem zvýšení turistického ruchu ve městě.

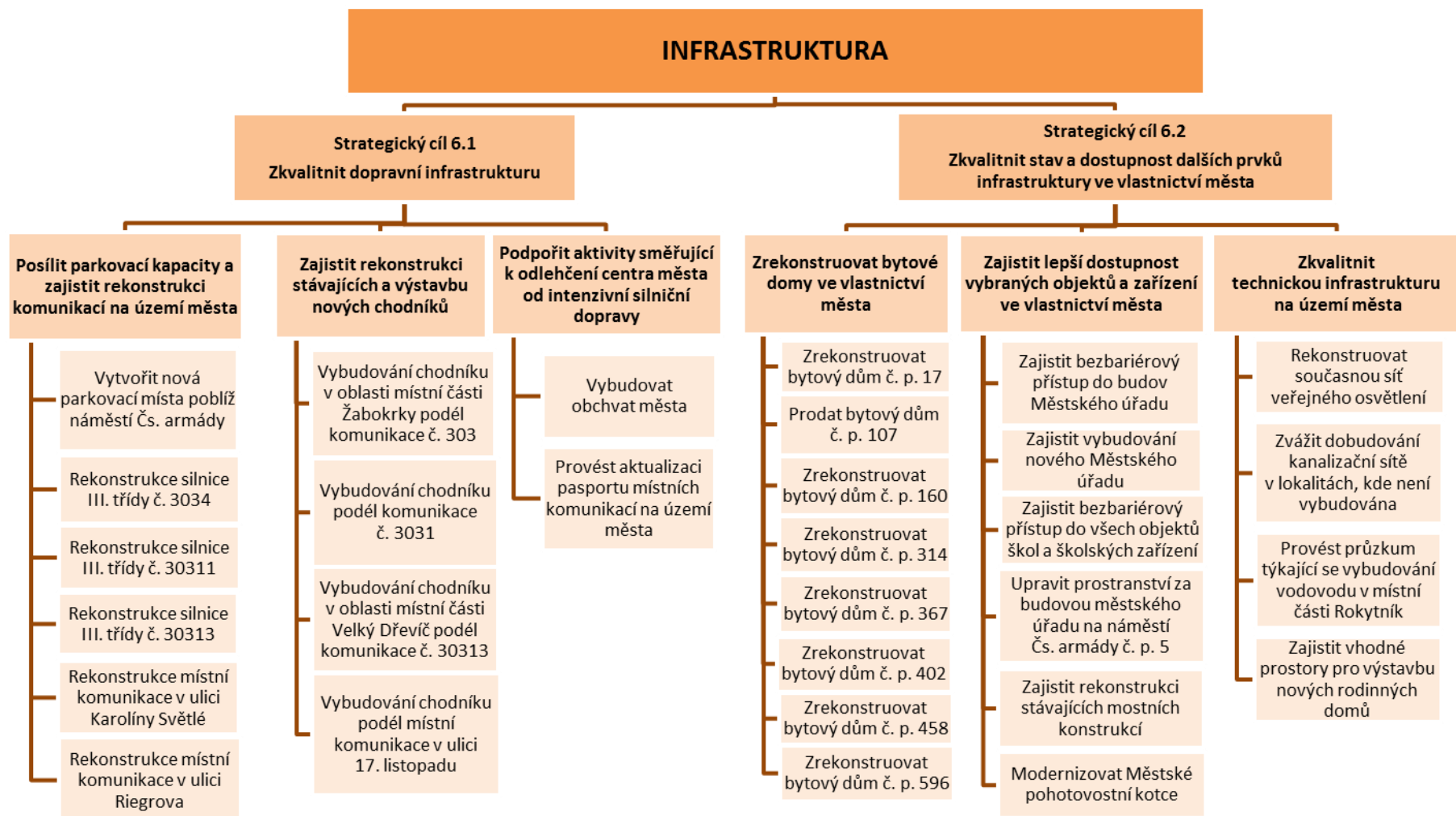
Zajistit větší propagaci místních přírodních zajímavostí

Krajina v okrajových částech města Hronov nabízí řadu přírodně zajímavých míst. Propagace těchto míst je však nedostatečná. Přírodní zajímavosti jsou na internetových stránkách města propagovány formou tipů na výlety v okolí města. Pro osoby, které využívají jako zdroj informací internet, jde jistě o vhodnou formu propagace. Je však nutné poznamenat, že informace pro turisty nejsou patrné na první pohled a tudíž mohou být lehce přehlédnutelné. Informacím o těchto místech by prospěla samostatná záložka na úvodní stránce. Dále by mohly být přírodní zajímavosti propagovány formou informačních letáků, v místních regionálních denících, na vývěsních tabulích, apod.

Zajistit větší propagaci kulturních a historických zajímavostí

Kulturních a historických zajímavostí je ve městě k vidění bezpočet. Tyto zajímavosti jsou bezesporu lépe propagovány než zajímavosti přírodní. Přesto by i zde bylo vhodné lepší využití propagačního mixu a tím pádem vhodnější oslovení cílových skupin turistů. Jmenovat lze např. propagaci na sociálních sítích, jako moderní formu komunikace.

3.2.6 Klíčová oblast rozvoje INFRASTRUKTURA



Dopravní obslužnost města Hronov jak autobusovou, tak vlakovou dopravou, je na dobré úrovni. Téměř celé území města je pokryto vodovodní a plynovodní soustavou. Ve městě jsou či byly v mnoha lokalitách realizovány projekty za účelem rozvoje a zkvalitňování infrastruktury. Bude důležité na tyto projekty navázat a pokračovat v nich i v dalších lokalitách. Lze konstatovat, že ve městě je na dobré úrovni i systém nakládání s odpady či rozsah veřejného osvětlení.

Cíl 6.1 Zkvalitnit dopravní infrastrukturu

Tento strategický cíl je zaměřen na celkové zkvalitnění dopravní infrastruktury a prvků s ní souvisejících. Cíl je zaměřen jak na dopravu v pohybu, tak v klidu.

Opatření 6.1.1 Posílit parkovací kapacity a zajistit rekonstrukci komunikací na území města

Aktivity uvedené v rámci tohoto opatření jsou zaměřeny na zlepšení stavu místních komunikací, jejichž technický stav je nedostačující. Opomenuta není ani problematika dopravy v klidu, tj. parkování.

Vytvořit nová parkovací místa poblíž náměstí Čs. armády

Na veřejném projednávání řada občanů konstatovala, že parkovací kapacity v centru města jsou nedostačující a uvítali by rozšíření jejich počtu. Vhodnou lokalitou pro vytvoření nových parkovacích míst je prostor za budovou Městského úřadu na náměstí Čs. armády č. p. 5 (části parcel KN 98 a KN 94/1). Území bude po úpravách dostatečně velké pro vznik přibližně dvaceti parkovacích stání pro osobní automobily.

Rekonstrukce silnice III. třídy č. 3034

Jedná se o rekonstrukci části této silnice, konkrétně úsek od křižovatky ulic Dvorská a Smetanova po železniční přejezd. Povrch této části silnice je tvořen dlažebními kostkami. Rekonstrukce spočívá v nahrazení dlažebních kostek asfaltovým povrchem. Silnice je ve správě SÚS HK, realizace této aktivity je zcela závislá na dohodě města s touto organizací.

Rekonstrukce silnice III. třídy č. 30311

V daném případě jde o rekonstrukci nevyhovující části silnice, konkrétně úsek od křižovatky ulic Palackého, Divadelní a Jiřího z Poděbrad po konec zástavby v poslední jmenované ulici. Povrch této komunikace je tvořen asfaltem. Rekonstrukce spočívá v opravě povrchu vozovky, neboť na řadě míst je asfalt značně poničený a na vozovce je řada výtluků. Silnice je také ve správě SÚS HK, tudíž i realizace této aktivity podléhá dohodě města s touto organizací.

Rekonstrukce silnice III. třídy č. 30313

V tomto případě se jedná o rekonstrukci silnice, která zajišťuje propojení města Hronov, přes místní část Velký Dřevíč, s obcí Stárkov. Tato silnice je na mnoha místech v nevyhovujícím stavu, je zde řada výtluků a výmolů. Místy je také značně narušena nebezpečná krajnice. Povrch vozovky je převážně tvořen asfaltem, přičemž významná část komunikace (okolo 500 metrů délky) je tvořena dlažebními kostkami. Komunikace vyžaduje celkovou rekonstrukci – oprava stávajícího asfaltového povrchu včetně výměny dlažebních kostek za asfaltový povrch. Jako v případě předcházejících dvou aktivit se realizace bude odvíjet od dohody města se SÚS HK.

Rekonstrukce místní komunikace v ulici Karolíny Světlé

Místní komunikace v ulici Karolíny Světlé je z převážné části v dobrém stavu. Pouze úsek od křižovatky této ulice s ulicí 17. listopadu po křižovatku s ulicí Libušina vyžaduje rekonstrukci. Povrch této části místní komunikace je tvořen dlažebními kostkami. Rekonstrukce spočívá v jejich nahrazení asfaltovým povrchem, čímž by celá ulice získala jednotný ráz. Parcela KN 1639 (k.ú. Hronov), na které komunikace leží, je ve vlastnictví města Hronov.

Rekonstrukce místní komunikace v ulici Riegrova

Místní komunikace procházející ulicí Riegrova je v nevyhovujícím stavu a vyžaduje rekonstrukci. Povrch této ulice je tvořen dlažebními kostkami, které v řadě ohledů nejsou pro dopravu vhodné (větší míra nebezpečí při deštích či v zimním období, vliv na větší opotřebování aut, apod.). Rekonstrukce spočívá v nahrazení dlažebních kostek asfaltovým povrchem. Komunikace je součástí parcely KN 1612 (k.ú. Hronov), která je ve vlastnictví města Hronov.

Opatření 6.1.2 Zajistit rekonstrukci stávajících a výstavbu nových chodníků

Opatření obsahuje aktivity, jejichž realizace povede ke zvýšení bezpečnosti chodců na komunikacích, kde chodníky chybí, popřípadě kde jsou v naprosto nevyhovujícím stavu. Absence chodníků byla na veřejných projednáváních často zmiňována.

Vybudování chodníku v oblasti místní části Žabokrky podél komunikace č. 303

Chodník je v této části města vybudován od centra města až k železniční zastávce Hronov-zastávka. Od této zastávky dále podél komunikace č. 303 až ke konci zastávky v místní části Žabokrky chodník chybí. Vzhledem k velké intenzitě dopravy po této silnici je doporučeno, aby zde byl chodník vybudován. Komunikace je ve správě SÚS HK, realizace projektu bude plně závislá na dohodě města s touto organizací.

Vybudování chodníku podél komunikace č. 3031

Na území města Hronov je podél převážné části této komunikace chodník vybudován. Poblíž budovy č. p. 127 v ulici Husova chodník končí a až ke správním hranicím mezi městem Hronov a městysem Velké Poříčí chodník chybí. Vzhledem k tomu, že komunikace v daném úseku prochází obytnou zástavbou, je žádoucí, aby byl i v tomto úseku chodník vybudován. Případnou výstavbou by došlo k propojení stávajících chodníků a ke zvýšení bezpečnosti chodců. Realizace je opět přímo závislá na stanovisku SÚS HK.

Vybudování chodníku v oblasti místní části Velký Dřevíč podél komunikace č. 30313

Podél převážné části této komunikace není chodník vybudován. Chodník je postaven pouze od Hospůdky Na Návsi k budově ZŠ Velký Dřevíč. Ve zbývajících částech chybí. Jako prioritní je doporučeno, aby došlo k výstavbě především v úseku od budovy č. p. 55 ke křižovatce silnic č. 30313 a č. 30314. Tento úsek je pro pěší díky absenci chodníku velmi nebezpečný.

Zcela logicky lze doporučit, aby došlo k vybudování kompletního chodníku podél celého úseku řešené komunikace. Obdobně jako u předcházejících aktivit, záleží na dohodě města se SÚS HK.

Vybudování chodníku podél místní komunikace v ulici 17. listopadu

V ulici 17. listopadu není chodník vybudován. Chodci, kteří jdou z centra města, mohou využít chodník až na konec ulice Kudrnáčova, následně lze krátký úsek absolvovat stezkou se schody. Poté již chodník, od odbočky k areálu Dolíček, není k dispozici. Ačkoliv od této odbočky začíná pro řidiče zóna s maximální povolenou rychlostí 30 km/h, je doporučeno chodník v této lokalitě z důvodu zvýšení bezpečnosti chodců vybudovat, přinejmenším ke křižovatce ulic 17. listopadu a Bezručova. Parcela KN 1630 (k.ú. Hronov), která je záměrem dotčená, je ve vlastnictví města Hronov.

Opatření 6.1.3 Podpořit aktivity směřující k odlehčení centra města od intenzivní silniční dopravy

Opatření je zaměřeno na aktivity, které souvisí s řešením variant, jak ulevit centrální části města od intenzivní silniční dopravy.

Vybudovat obchvat města

Vybudování obchvatu města je nepochybně aktivitou, jejíž realizace by intenzivní dopravu z centrální části města odklonila. Tato aktivita byla zmiňována již ve strategii rozvoje města v předcházejícím období. Vzhledem k rozsáhlosti a složitosti celého procesu budování obchvatu je velmi pravděpodobné, že ani v období 2014-2020 k výstavbě nedojde. Přesto je důležité tuto aktivitu zmínit, neboť pro město by byla obrovským přínosem a v dlouhodobém horizontu je s ní nutné počítat.

Určité kroky týkající se obchvatu města již byly realizovány, např. je vypracována studie, kudy by mohl obchvat vést či je zpracována dokumentace vlivu stavby na životní prostředí⁸⁶. V rámci okresu Náchod je pro Královéhradecký kraj v oblasti dopravní infrastruktury prioritou obchvat tohoto okresního města. Z toho vyplývá, že vybudování obchvatu Hronova bude možné nejdříve po realizaci obchvatu Náchoda.

V období 2014-2020 však mohou být realizovány další postupné kroky, které s touto velkou investiční akcí bezprostředně souvisí. Např. může být provedeno geometrické zaměření trasy plánovaného obchvatu, včetně vymezení dotčených parcel. Město Hronov následně může začít jednání s vlastníky pozemků s cílem jejich odkupu.

Provést aktualizaci pasportu místních komunikací na území města

Pasport místních komunikací lze definovat jako dokument, který představuje základní evidenci místních komunikací. Je zpracováván a veden správcem místních komunikací v souladu s instrukcemi vlastníka, v daném případě města Hronov. Město Hronov má zpracovanou určitou formu pasportu místních komunikací. Pasport je ovšem zastaralý a neaktuální. Je proto doporučeno provést jeho aktualizaci, neboť aktuální pasport místních komunikací přináší městu řadu výhod. První výhodou je přehledná evidence všech místních komunikací. Druhou výhodou je možnost zavedení pasportu do geoinformačního systému města. Třetí výhodou je řada atributů, které jsou u jednotlivých místních komunikací uvedeny, např. třída silnice, technický stav vozovky, vlastník komunikace, apod. Tyto informace představují cenný podklad pro plánování dalšího rozvoje místních komunikací. Zároveň je důležité zmínit význam pasportu s ohledem na získání finančních prostředků (dotací, grantů apod.).

Současně s vytvořením pasportu místních komunikací je doporučeno zpracovat i pasport dopravního značení. Díky němu město získá informace o umístění a stavu dopravního značení na svém území, což přinese městu další výhody.

Pasportizace nemusí být ani nákladným projektem tzn., že ji nemusí zpracovávat specializovaná firma. Město může pasportizaci provést za pomoci speciální aplikace vlastními silami.

Cíl 6.2 Zkvalitnit stav a dostupnost dalších prvků infrastruktury ve vlastnictví města

Strategický cíl je zaměřen na zlepšení stavu a kvality dalších prvků infrastruktury ve vlastnictví města. Jedná se o zlepšení stavu bytového fondu ve vlastnictví města, což povede ke zlepšení podmínek pro nájemníky. Dále je cíl orientován na zlepšení dosažitelnosti řady objektů vlastněných městem, které jsou pro některé skupiny obyvatel jen těžko dostupné. V neposlední řadě se jedná i o zlepšení technické infrastruktury.

⁸⁶ Blíže viz Informační systém EIA http://portal.cenia.cz/eiasea/detail/EIA_HKK379

Opatření 6.2.1 Zrekonstruovat bytové domy ve vlastnictví města

Smyslem opatření je zajistit zlepšení současného stavu bytových domů, což povede ke zlepšení podmínek pro život v těchto domech a důsledkem může být i zvýšený zájem o bydlení v nich. Všechny bytové domy uváděné v aktivitách se nacházejí v místní části Hronov.

Zrekonstruovat bytový dům č. p. 17

Bytový dům je lokalizován v ulici Hostovského č. p. 17 vedle budovy Střední průmyslové školy. Rekonstrukce objektu spočívá v obnově fasády, výměně stavebních otvorů, případně výměně střešní krytiny.

Prodat bytový dům č. p. 107

Bytový dům se nachází v ulici Jungmannova č. p. 107. Objekt je v katastrofálním stavu a potřebuje komplexně zrekonstruovat (zateplení, výměna oken, nová fasáda, rekonstrukce vnitřních prostor, atd.).

Preferovanou variantou je prodej objektu, což je vzhledem k objemu financí nutných na opravy logické. Město v současné době nabízí objekt k prodeji.

Zrekonstruovat bytový dům č. p. 160

Tento bytový dům se nachází v ulici Hostovského č. p. 160 a je jednou stěnou spojen s objektem č. p. 36 (DPS Hedvábnice). Rekonstrukce spočívá v zateplení objektu včetně výměny oken, apod.

Zrekonstruovat bytový dům č. p. 314

Bytový dům se nachází v ulici Nerudova č. p. 314. Rekonstrukce objektu spočívá ve výměně oken a v nahrazení současných vchodových dveří.

Zrekonstruovat bytový dům č. p. 367

Bytový dům se nachází v ulici Husova č. p. 367. Rekonstrukce objektu spočívá ve stejných akcích, jako v případě objektu č. p. 314 v Nerudově ulici.

Zrekonstruovat bytový dům č. p. 402

Tento bytový dům je lokalizován v ulici Nerudova č. p. 402 a je jednou stěnou spojen s objektem č. p. 314. Pro objekt platí také stejné kroky, jako pro objekt č. p. 367 v Husově ulici a pro objekt č. p. 314 v ulici Nerudova.

Zrekonstruovat bytový dům č. p. 458

Bytový dům lze nalézt v ulici Riegrova č. p. 458. Objekt není v odpovídajícím stavu a je doporučena jeho rekonstrukce, která spočívá v zateplení celého objektu včetně výměny starých oken, dále ve výměně střešní krytiny a na zvažení je výměna současných vchodových dveří.

Zrekonstruovat bytový dům č. p. 596

Tento bytový dům se nachází také v ulici Riegrova a je jednou stěnou spojen s bytovým domem č. p. 458 jmenovaným v předcházející aktivitě. U tohoto objektu spočívá rekonstrukce taktéž v zateplení celého objektu (obvodové stěny, střecha, výměna stavebních otvorů, atd.). I u tohoto objektu je na zvažení výměna současných vchodových dveří za nové.

Opatření 6.2.2 Zajistit lepší dostupnost vybraných objektů a zařízení ve vlastnictví města

Smyslem tohoto opatření je lepší zpřístupnění řady veřejných objektů ve vlastnictví města. Ať už se jedná o celkové zkvalitnění těchto objektů a zařízení či o zajištění bezbariérového přístupu. Např. pro osoby s různým druhem postižení či znevýhodnění je současný vstup do definovaných objektů mnohdy nepřekonatelnou překážkou. Bezbariérový vstup do objektů může být řešen pozvolným nájezdem pomocí pevné nájezdové rampy či pomocí hydraulické plošiny. Mezi jednotlivými patry budov pak může být přístup řešen např. menším výtahem či přepravní plošinou.

Zajistit bezbariérový přístup do budov Městského úřadu

Městský úřad v současnosti sídlí v několika budovách. Dvě hlavní budovy se nachází na náměstí Čs. armády, konkrétně č. p. 4 a 5. Ani jedna z těchto budov nemá zřízen bezbariérový přístup.

Zajistit vybudování nového Městského úřadu

Jak již bylo řečeno v předcházející aktivitě, budovy městského úřadu jsou v současné době lokalizovány na několika místech. Daleko přehlednějším a výhodnějším řešením, především pro občany města, by bylo umístění všech složek městského úřadu do jedné budovy. Této skutečnosti jsou si vědomi i představitelé města, kteří potvrdili, že je vybudování nového městského úřadu na jednom místě v plánu. Nově by měl úřad sídlit v přístavbě sálu Josefa Čapka.

Zajistit bezbariérový přístup do všech objektů škol a školských zařízení

Až na některé výjimky (budova ZUŠ, DDM a Knihovny, budova SPŠ) nemají tato zařízení zajištěn bezbariérový přístup.

Vybudování bezbariérového přístupu je vhodné nejen pro žáky a studenty s tělesným postižením, ale i pro další podobně postižené návštěvníky školy. Instalace prvků bezbariérového přístupu je pak vhodná též

pro maminky s kočárky popřípadě i pro osoby s dočasným omezením tělesného pohybu (úrazy apod.). Díky zajištění bezbariérovosti dojde i ke zvýšení rovnocenných příležitostí pro zájemce o navštěvování těchto zařízení.

Upravit prostranství za budovou městského úřadu na náměstí Čs. armády č. p. 5

Prostranství za budovou městského úřadu na náměstí Čs. armády č. p. 5 je v nevyhovujícím stavu a prospělo by mu nové uspořádání. Vhodným funkčním využitím lokality je např. vytvoření nových parkovacích míst (viz aktivita v rámci opatření 6.1.1).

Zajistit rekonstrukci stávajících mostních konstrukcí

Z jednání s představiteli města vyplynulo, že město vlastní okolo 25 mostních konstrukcí, přičemž řada z nich vyžaduje rekonstrukci. Tato aktivita spočívá v zajištění oprav mostů, aby byly v odpovídajícím technickém stavu a tím pádem i více bezpečné.

Modernizovat Městské pohotovostní kotce

Městské pohotovostní kotce se nachází poblíž náměstí Čs. armády, konkrétně za budovou městského úřadu č. p. 5. V souvislosti se zkvalitněním zázemí pro psy a jejich pečovatele je doporučeno provést jejich renovaci.

Opatření 6.2.3 Zkvalitnit technickou infrastrukturu na území města

Opatření je svými aktivitami zaměřeno na zkvalitnění sítí technické infrastruktury, např. vodovodní či kanalizační sítě, veřejného osvětlení, apod.

Rekonstruovat současnou síť veřejného osvětlení

Město Hronov je dostatečně pokryto sítí veřejného osvětlení. Z jednání s představiteli města vyplynulo, že stávající síť je však v řadě oblastí v nevyhovujícím stavu a potřebuje rekonstrukci, např. výměna stožárů osvětlení, instalace svítidel s menší spotřebou energie, apod.

Zvážit dobudování kanalizační sítě v lokalitách, kde není vybudována

Na veřejném projednávání byla diskutována i kanalizační síť a její rozsah. Absence kanalizační sítě ve zbývajících částech města byla uvedena jako nedostatek a občané by uvítali její dobudování. Konkrétně byly zmiňovány místní části Velký Dřevíč a Žabokrky a zbývajících částí místní části Hronov.

Téma dobudování kanalizace je poměrně složitou otázkou, která byla v minulosti již mnohokrát diskutována. Pokud by se pominula značná omezení vyplývající z toho, že se významná část dotčeného území nachází v CHKO Broumovsko, jsou názory účastníků na dobudování kanalizace značně protichůdné.

Jednoznačně je však třeba konstatovat, že dané téma je důležité a je nutné s ním ve strategii města počítat.

Provést průzkum týkající se vybudování vodovodu v místní části Rokytník

Většina území města je zásobována samostatným vodovodním systémem. Jedinou výjimkou je místní část Rokytník, kde vodovod vybudován není. Obyvatelé této části jsou v současné době zásobováni vodou pouze z domovních studní.

V rámci Plánu rozvoje vodovodů a kanalizací Královéhradeckého kraje je navrhováno rozšíření vodovodní sítě „Hronov“, díky čemuž by bylo zajištěno zásobování vodou i místní části Rokytník. I představitelé města se vyjádřili, že by chtěli vodovodní síť v budoucnu do této části města rozšířit.

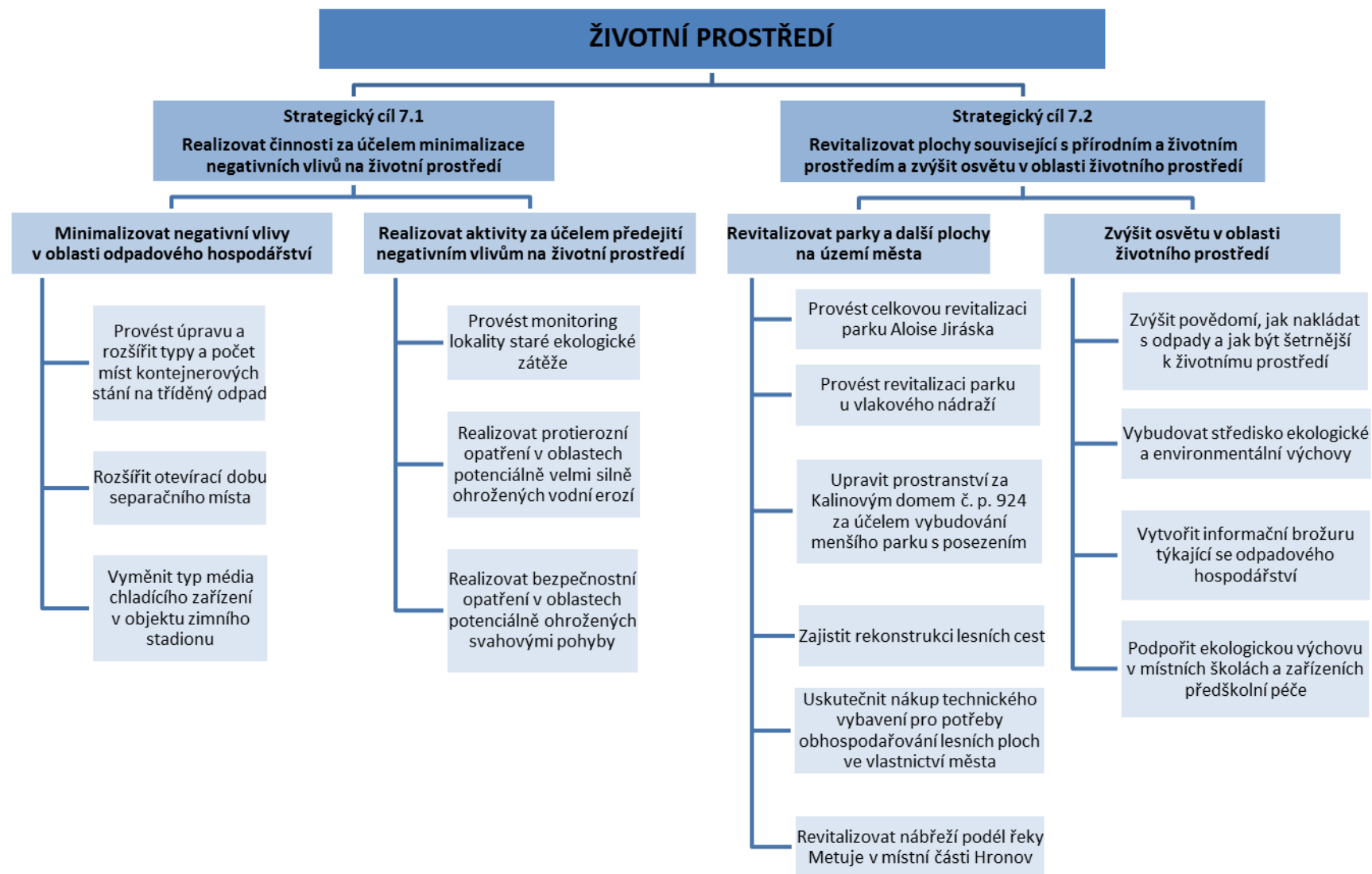
Aktivita je zaměřena na provedení terénního průzkumu, jehož cílem je zjistit, kudy by vodovod mohl vést, jaké zjištěné skutečnosti bude nutno vzít při realizaci v potaz, apod.

Zajistit vhodné prostory pro výstavbu nových rodinných domů

Z veřejného projednávání vyplynulo, že na území města je nedostatek vhodných míst pro výstavbu nových rodinných domů. I představitelé města potvrdili, že je vhodné zajistit rozšíření počtu parcel určených pro zástavbu rodinnými domy. Aktivita spočívá v realizaci tohoto záměru. Vhodnou lokalitou by mohlo být území na hranici intravilánu a extravilánu ve východní oblasti místní části Hronov (např. poblíž komunikace č. 30311, která propojuje město Hronov s obcí Žďárky).

Nezbytnou součástí realizace aktivity je i zajištění přivedení sítí technické infrastruktury na hranici parcel určených pro výstavbu nových rodinných domů.

3.2.7 Klíčová oblast rozvoje ŽIVOTNÍ PROSTŘEDÍ



Město Hronov disponuje atraktivním přírodním prostředím, především v okrajových částech města. Na území města se nachází a městem prochází řada skladebných prvků ÚSES, z nichž některé mají regionální či nadregionální význam. Kvalita vody patří k nejlepším v republice, především díky čerpání vody z Polické pánve.

Strategický cíl 7.1 Realizovat činnosti za účelem minimalizace negativních vlivů na životní prostředí

Strategický cíl je zaměřen na podporu všech aktivit, které přispějí ke zlepšování kvality životního prostředí ve městě i jeho okolí.

Opatření 7.1.1 Minimalizovat negativní vlivy v oblasti odpadového hospodářství

Opatření obsahuje aktivity, jejichž realizace přispěje ke zmírnění negativních dopadů vlivu činnosti člověka na životní a přírodní prostředí.

Provést úpravu a rozšířit typy a počet míst kontejnerových stání na tříděný odpad

Z veřejného projednávání vyplynulo, že občané by uvítali, kdyby lokality s umístěnými kontejnery na tříděný odpad, doznaly určitých změn. Jako největší nedostatky byly identifikovány – nevyhovující technický stav kontejnerů, nedostatečná kapacita kontejnerů a časté znečištění v blízkém okolí kontejnerových stání. Vhodným řešením je nahrazení nevyhovujících kontejnerů, zvýšení počtu kontejnerových stání, jejich zastřešení a častější úklid v jejich okolí.

Variantou je i rozšíření typu míst kontejnerových stání, např. zavedení typu podzemního stání.

Rozšířit otevírací dobu separačního místa

Ve městě Hronov je zřízeno separační místo, což je pozitivní fakt. Je otevřeno v období od 10. 4. do 27. 11. daného roku vždy v sobotu od 08:00 do 11:00 hodin, v období od 2. 6. do 29. 9. ještě navíc vždy ve středu od 15:30 do 17:30 hodin. Na veřejném projednávání bylo konstatováno, že by bylo dobré otevírací dobu separačního místa rozšířit.

Jako vhodné řešení bylo doporučeno celoroční otevření separačního místa a to vždy v sobotu od 8:00 do 11:00 hodin, přičemž v období od 1. 6. do 30. 9. by bylo možné využití i ve středu od 15:00 do 19:00 hodin a sobotní otevírací doba by se prodloužila o jednu hodinu.

V současné době je již zpracována projektová dokumentace změny ze separačního místa na sběrný dvůr v souladu s platnou legislativou.

Vyměnit typ média chladícího zařízení v objektu zimního stadionu

Chladicí systém zimního stadionu v současné době využívá jako chladivo čpavek. Tento plyn však představuje značné riziko, pokud by došlo k jeho úniku z chladícího okruhu. Jedná se totiž o jedovatý plyn, který může způsobit vážné, dočasné, ale i trvalé, zranění. Míra rizika a závažnost zranění se odvíjí od koncentrace látky v ovzduší a délky trvání, po kterou byl dotyčný látce vystaven⁸⁷. Vzhledem k těmto okolnostem je doporučeno snížit množství používaného čpavku či jeho výměna za jiné, bezpečnější, médium.

Opatření 7.1.2 Realizovat aktivity za účelem předejití negativním vlivům na životní prostředí

Smyslem opatření je realizovat takové aktivity, které budou mít preventivní charakter a ve svém důsledku povedou ke zvýšení ochrany životního prostředí města.

Provést monitoring lokality staré ekologické zátěže

Na území města Hronov je evidována jedna lokalita, která je považována za starou ekologickou zátěž. Konkrétně se jedná o areál bývalého ČKD Hronov a.s., ve kterém v současné době sídlí firma Wikov MGI, a. s. Lokalita není vedena jako nebezpečná, nicméně poslední hodnocení bylo provedeno již v roce 2009.

Jako vhodnou aktivitu lze doporučit institucionální kontrolu způsobu využívání lokality, což bylo doporučeno i v rámci monitoringu v roce 2009⁸⁸.

Realizaci aktivity musí předcházet dohoda města s firmou Wikov MGI, a. s. a s odbornou osobou ze specializované instituce, která monitoring uskuteční. Pokud se potvrdí předpoklad, že lokalita již není nebezpečná, lze ji z evidence kontaminovaných míst vyjmout.

Realizovat protierozní opatření v oblastech potenciálně velmi silně ohrožených vodní erozí

Ze zpracované analytické části dokumentu vyplynulo, že značná část území města je potenciálně silně ohrožena vodní erozí. Nejohroženější půdy byly zjištěny v místní části Velký Dřevíč. V této části města je značné množství velmi svažitých a mnohdy i rozlehlých pozemků, což představuje významný faktor potenciálního ohrožení. Protierozních opatření je celá řada a dělí se do tří hlavních kategorií – organizační (např. pásové pěstování plodin, záchytné travní pásy, apod.), agrotechnická (např. protierozní orba, protierozní setí, apod.) a technická opatření (např. průlehy, ochranné hrázky, apod.)⁸⁹.

⁸⁷ Zdroj a blíže viz: PUSKEILEROVÁ, L. (2010): Bezpečnost provozu chladících technologií na zimních stadionech. Disertační práce. Ústav výrobních strojů, systémů a robotiky Fakulty strojního inženýrství Vysokého učení technického, Brno, 84 s. včetně příloh; dostupné z:

https://www.vutbr.cz/www_base/zav_prace_soubor_verejne.php?file_id=33282

⁸⁸ Blíže viz informace z databáze Systému evidence kontaminovaných míst <http://www.sekm.cz/>

⁸⁹ Blíže viz např. Internetové stránky serveru Vodní eroze <http://eroze.sweb.cz/po.htm>

Realizace protierozních opatření bude přímo závislá na stanoviscích vlastníků dotčených pozemků. Možností, jak k realizaci protierozních opatření přispět, je i provedení komplexních pozemkových úprav na území tohoto k.ú. na základě jednání se Státním pozemkovým úřadem. V rámci těchto úprav se mj. řeší a navrhuje i daná opatření.

Realizovat bezpečnostní opatření v oblastech potenciálně ohrožených svahovými pohyby

Z analytické části vyplynulo, že na území města Hronov se nachází celkem 6 aktivních sesuvných území (čtyři plošná, dvě bodová) a 29 potencionálních plošných sesuvných území (viz kap. 2.1.6.1). Vzhledem ke značnému množství potenciálně ohrožených oblastí svahovými pohyby je doporučeno provést preventivní opatření za účelem snížení rizika sesuvu a předejití či zmírnění škod způsobených případným sesuvem. Jedná se např. o výsadbu vhodné zeleně, kotvení svahů v ohrožených lokalitách, výstavbu opěrných stěn, systém zachycení a odvedení povrchové vody, apod.

Strategický cíl 7.2 Revitalizovat plochy související s přírodním a životním prostředím a zvýšit osvětu v oblasti životního prostředí

Strategický cíl se zaměřuje na obnovu ploch zeleně, které mnohdy působí zanedbaným a esteticky nevhodným dojmem. Dále je cíl zaměřen i na zvýšení informovanosti osob o tom, jak se k životnímu prostředí chovat a jakého chování se naopak vyvarovat.

Opatření 7.2.1 Revitalizovat parky a další plochy na území města

Opatření je zaměřeno na úpravu ploch veřejné zeleně a zlepšení jejich stavu. Nutno dodat, že revitalizace sídelní zeleně města Hronova již byla v rámci stejnojmenného projektu v únoru roku 2015 zahájena a měla by pokračovat po celý rok. Většina aktivit navržených v rámci tohoto opatření bude předmětem této revitalizace.

Provést celkovou revitalizaci parku Aloise Jiráska

Park Aloise Jiráska představuje nejvýznamnější a největší prostor veřejné zeleně na území města. Provedením revitalizace by mělo dojít k ošetření stávající zeleně, výsadbě zeleně nové a pokácení některých dřevin. V konečném důsledku tak dojde ke komplexní úpravě vegetace. Součástí této revitalizace bude mj. i odstranění bývalého koupaliště a jeho nahrazení vegetací.

Provést revitalizaci parku u vlakového nádraží

Park u vlakového nádraží působí zanedbaným dojmem a revitalizace by mu nepochybně prospěla. I tento park je součástí výše zmíněného projektu, díky němuž by mělo dojít k postupné obnově parku a

zlepšení jeho vzhledu. Mimo údržby sídelní zeleně je doporučeno park osadit lavičkami a umístit v něm odpadkové koše, u kterých nebudou chybět sáčky na psí exkrementy.

Upravit prostranství za Kalinovým domem č. p. 924 za účelem vybudování menšího parku s posezením

Na veřejném projednávání se řada obyvatel vyjádřila, že by uvítala úpravu prostranství za Kalinovým domem v ulici Na Drahách č. p. 924 za účelem zřízení menšího parku s posezením. Kalinův dům plní mj. funkci DPS a nejenom lidé bydlící v tomto domě by tyto úpravy jistě přivítali.

Zajistit rekonstrukci lesních cest

Účelem aktivity je zlepšit přístupnost lesů, což by mělo být docíleno prostřednictvím jejich rekonstrukce. Příkladem rekonstruované lesní cesty je komunikace vedoucí podél potoka Rokytník mezi místními lokalitami „Draha“ a „Zada“. Je doporučeno, aby rekonstruovaných lesních cest bylo více.

Uskutečnit nákup technického vybavení pro potřeby obhospodařování lesních ploch ve vlastnictví města

Město Hronov vlastní značně rozsáhlé plochy lesních pozemků. Jako vlastník se o tyto pozemky také stará a zajišťuje jejich údržbu. K tomuto účelu využívá řady technických prostředků a zařízení, pomocí nichž je péče o lesní porosty zajišťována.

Aby mohla být zajištěna vyšší kvalita péče o lesní plochy, jeví se pro město Hronov jako vhodné řešení nákup moderního technického vybavení pro účely obhospodařování lesních pozemků v jeho vlastnictví.

Revitalizovat nábřeží podél řeky Metuje v místní části Hronov

Na veřejném projednávání byla zmíněna i řeka Metuje a území v jejím nejbližším okolí, přičemž obyvatelé by uvítali úpravu tohoto prostoru. Revitalizace by se týkala nábřeží v centrální části města.

Konkrétně se jedná např. o likvidaci nevhodných břehových porostů, zvýšení stability vodního režimu řeky Metuje, provedení výsadby vhodných doprovodných dřevin, které mají dobré retenční schopnosti, apod.

Opatření 7.2.2 Zvýšit osvětu v oblasti životního prostředí

Smyslem opatření je zvýšit povědomí lidí o oblasti životního prostředí a jeho ochraně. Realizace aktivit v rámci tohoto opatření by měla vést ke zvýšení povědomí občanů v oblasti nakládání s odpady, seznámení se s ekologicky udržitelným rozvojem, apod.

Zvýšit povědomí, jak nakládat s odpady a jak být šetrnější k životnímu prostředí

Realizace aktivity spočívá v pravidelném informování obyvatel, jehož smyslem je předání aktuálních informací v oblasti ochrany životního prostředí, odpadového hospodářství (třídění odpadu, jeho materiálové a energetické využití, informace o době rozkladu jednotlivých druhů odpadů v přírodě), apod. Informování by mohlo být provedeno např. formou semináře či přednášky, otištěným článkem v místním periodiku, apod.

Vybudovat středisko ekologické a environmentální výchovy

Z jednání s představiteli města vyplynulo, že město má v záměru vybudovat učebnu environmentální výchovy. Učebna by sloužila především pro žáky místních základních škol, ale i pro širokou veřejnost. Realizovány by zde mohly být i akce pro veřejnost za účelem zvyšování osvěty v oblasti životního prostředí a odpadového hospodářství.

Vytipovaným místem je areál školního sadu na „Farách“ v k.ú. Hronov (parcely KN 1204/1, KN 1204/2 a KN 1204/3). V sadu se v současné době nachází jedna budova, která momentálně slouží jako sklad zahradního nářadí. Záměrem je budovu rekonstruovat včetně vybudování sociálního zařízení. V plánu je dále nad stávající budovou ve svahu vybudovat druhou budovu, která by sloužila jako učebna environmentální výchovy⁹⁰.

Vytvořit informační brožuru týkající se odpadového hospodářství

Cílem této aktivity je poskytnout občanům základní informace týkající se odpadového hospodářství. Brožura by obsahovala informace o svozu nebezpečného odpadu, sběru velkoobjemového odpadu, otevírací době separačního místa, apod. Byla by vydávána vždy začátkem kalendářního roku.

Součástí brožury bude i odpadový kalendář, díky kterému budou mít obyvatelé města přehled, v které dny v roce probíhá svoz směsného komunálního odpadu, svoz nebezpečného odpadu, apod.

Podpořit ekologickou výchovu v místních školách a zařízeních předškolní péče

Účelem aktivity je rozšířit množství prvků environmentální výchovy do základních i mateřských škol. Pokud budou děti již od raného věku vedeny ke správnému chování k životnímu prostředí, odrazí se tento přístup do budoucnosti.

⁹⁰ Zdroj a blíže: Zápis z jednání Zastupitelstva města Hronova č. 4/2014; dostupné z: <http://www.mestohronov.cz/usneseni-a-zapisy-zastupitelstva/clanek/zapis-zm-c-4-2014>

Některá vzdělávací zařízení mají již ve svých vzdělávacích programech prvky ekologické a environmentální výchovy zakomponovány (např. ZŠ Velký Dřevíč, MŠ Velký Dřevíč). V dalších zařízeních jsou prvky této výchovy zakomponovány pouze okrajově.

Jednoznačně lze doporučit ekologickou a environmentální výchovu posílit, např. zapojením škol a zařízení předškolní péče do výukových, výchovných a osvětových programů (např. Recyklohraní, Globe, apod.). Naplnění této aktivity bude mít dlouhodobý pozitivní efekt.

3.3 Podpora realizace Strategického plánu rozvoje

Nezbytnou součástí Strategického plánu rozvoje je zajištění jeho realizace. Bude stanovena osoba tzv. garant plánu rozvoje, který bude zároveň jeho iniciátorem. Iniciátor bude koordinovat všechny činnosti spojené s realizací a aktualizacemi Strategického plánu rozvoje.

Dále bude stanoven časový harmonogram realizace jednotlivých aktivit a zároveň bude definováno, kde bude možné do plánu rozvoje nahlédnout.

Postupné sledování a vyhodnocování realizace Strategického plánu rozvoje bude zajištěno prostřednictvím navržených monitorovacích indikátorů. Díky monitoringu, který by měl být prováděn pravidelně (nejlépe jednou za rok), bude patrné, zda se daří plán rozvoje naplňovat.

Stanoven bude i způsob, forma a četnost aktualizace plánu rozvoje. Výše uvedené skutečnosti budou detailně řešeny v následujících kapitolách Strategického plánu rozvoje města Hronov na období 2014-2020 (akční plán a implementační část).

4 Akční plán

Akční plán vychází ze strategické části a určuje, jakými konkrétními kroky či projekty budou naplňovány příslušné cíle uvedené ve strategickém plánu. Zpracovává se na období nejbližších 1-2 let. Akční plán je v podstatě soubor konkrétních projektových záměrů a de facto konkretizuje jednotlivé rozvojové aktivity na nejbližší časové období⁹¹. Aktivity, které jsou naplánovány na pozdější období, jsou zařazeny do tzv. **zásobníku projektových záměrů** (příloha 1).

U každé aktivity musí být zřejmé, k naplnění jakého cíle přispívá. Sestavování akčního plánu musí být v souladu jak se strategickou částí, tak s připravovaným rozpočtem města na následující rok. Projekty zařazené do akčního plánu musí být kryty rozpočtem nebo musí mít zajištěn jiný, externí, zdroj financování. Pokud nebude k projektům vybraným do akčního plánu jednoznačně přiřazen zdroj financování, budou z akčního plánu vyřazeny.

Proces přípravy akčního plánu je proces dlouhodobý a opakovaný, který prostupuje celým programovým obdobím. Zpracování akčního plánu na následující kalendářní rok by mělo probíhat souběžně s přípravou rozpočtu města. Vybrány jsou ty aktivity, které je možné z věcného, časového a finančního hlediska realizovat v následujícím roce. Posledním krokem je schválení přehledu konkrétních aktivit, které byly výběrem zařazeny do akčního plánu pro následující rok, vedením města.

Důležité je zmínit i vyhodnocení daného akčního plánu, které by mělo být provedeno v prvním pololetí roku, který následuje po realizaci akčního plánu. V rámci vyhodnocení budou posouzeny jednotlivé projekty, zda se podařilo uskutečnit jejich realizaci či nikoliv. Aktivity, které se nepodařilo realizovat, jsou zařazeny do akčního plánu na další rok, případně přesunuty do zásobníku projektů.

Následující tabulka znázorňuje, jak jsou jednotlivé aktivity v akčním plánu a zásobníku projektů podrobně specifikovány a které konkrétní informace obsahují. Jedná se např. o vazby na strategické dokumenty, uvedení předpokládaných zdrojů financování, zdůvodnění a přínos aktivity pro rozvoj města, atd. (blíže viz následující přehledová tabulka).

⁹¹ Zdroj: GaREP spol. s r.o., e-Rozvoj.cz, s.r.o. (2013): Metodika tvorby programu rozvoje obce. Ministerstvo pro místní rozvoj České republiky, 70 s.

Název aktivity	
žadatel projektu	uvedení konkrétního žadatele
partneři projektu/dotčený orgán	spolupracující a podílející se organizace/subjekty
zdůvodnění a přínos projektu pro rozvoj města	popis, jak daná aktivita přispěje k rozvoji města
typ projektu	investiční/neinvestiční
důležitost projektu	nízká/střední/vysoká
předpokládané náklady projektu	odhadované potřebné finanční prostředky na realizaci
předpokládané zdroje financování projektu	vlastní prostředky/krajské dotace/evropské dotace, apod.
vazby na strategické dokumenty	výčet těchto dokumentů včetně uvedení prioritních os, specifických cílů, apod.
místo realizace projektu	konkrétní parcela/parcely
předpokládaný časový harmonogram projektu	předpokládaný rok realizace
odpovědnost za realizaci projektu	subjekty, které budou zajišťovat faktické naplňování aktivity
stav připravenosti projektu	záměr/zpracovaná projektová dokumentace/vyhlášení výběrového řízení na zpracovatele, apod.
doplňující informace	podle potřeby uvedeny další informace

Ještě před samotnou specifikací projektových záměrů je nutné zmínit některé skutečnosti. Řada aktivit a jejich realizace je naplánována v letech 2017 a dále. Přesto je u nich mnohokrát uveden i předpokládaný zdroj financování a vazba na strategický dokument Královéhradeckého kraje, který je zpracován pro období 2014-2016. Je to z důvodu přehlednosti, jelikož už v současné době jsou některé strategické dokumenty a dotační programy nastaveny tak, že mají jednoznačnou vazbu na danou aktivitu, resp. by bylo možné z nich realizaci spolufinancovat.

Až bude pro potřeby Královéhradeckého kraje na roky 2017-2020 vytvořen obdobný strategický dokument, který na současný naváže, bude provedena aktualizace vazeb jednotlivých aktivit na dané dokumenty, resp. zdroje financování.

Vytvořit informační brožuru týkající se odpadového hospodářství	
žadatel	Město Hronov
partneři/dotčený orgán	Odbor majetkový MěÚ Hronov, MŽP
zdůvodnění a přínos pro rozvoj města	zvýšení osvěty v oblasti odpadového hospodářství
typ	investiční
důležitost	vysoká
předpokládané náklady	do 50 tis. Kč/rok
předpokládané zdroje financování	SFŽP – Program podpory environmentálního vzdělávání, osvěty a poradenství vlastní prostředky
vazby na strategické dokumenty	Strategie rozvoje Královéhradeckého kraje 2014-2020 (SO 4: Environmentální prostředí a sítě, StC 4.4: Chránit všechny složky životního prostředí, šetrně pečovat o krajinu a přírodní ekosystémy na území kraje a podporovat rozvoj ekologického vzdělávání, výchovy a osvěty) Program rozvoje Královéhradeckého kraje 2014-2016 (Opatření 4.4.3: Podpora environmentálního vzdělávání, výchovy a osvěty)
místo realizace	není vázáno na konkrétní místo
předpokládaný časový harmonogram	průběžně po celé programové období
odpovědnost za realizaci	Odbor majetkový MěÚ Hronov
stav připravenosti	záměr
doplňující informace	vazba na klíčové oblasti rozvoje PRO Hronov 2014-2020: 7

Vysvětlivky: MěÚ = městský úřad, MŽP = Ministerstvo životního prostředí, SFŽP = Státní fond životního prostředí, SO = strategická oblast, StC = strategický cíl

Umístit dopravní zrcadla v nepřehledných a nebezpečných dopravních úsecích	
žadatel	Město Hronov
partneři/dotčený orgán	SÚS HK, Technické služby města Hronov
zdůvodnění a přínos pro rozvoj města	zvýšení bezpečnosti a přehlednosti ve vybraných dopravních úsecích
typ	neinvestiční
důležitost	nízká
předpokládané náklady	20 tis. Kč
předpokládané zdroje financování	vlastní prostředky
vazby na strategické dokumenty	Strategie rozvoje Královéhradeckého kraje 2014-2020 (SO 2: Dopravní dostupnost a mobilita, StC 2.2: Zlepšit stav regionální dopravní infrastruktury s ohledem na plynulost dopravy a bezpečnost a zdraví obyvatel) Program rozvoje Královéhradeckého kraje 2014-2016 (Opatření 2.2.1: Rozvoj regionální silniční dopravy) Integrovaná strategie území místní akční skupiny Stolové hory pro období 2014-2020 (O 3: Obnova a rozvoj venkova, PodO 3.1: Dopravní infrastruktura, Opatření: Bezpečnost dopravy)
místo realizace	parcela KN 1694/1 (k.ú. Hronov), KN 1224/5 (k.ú. Zbečnick)
předpokládaný časový harmonogram	2015
odpovědnost za realizaci	Technické služby města Hronov, SÚS HK
stav připravenosti	záměr
doplňující informace	vazba na klíčové oblasti rozvoje PRO Hronov 2014-2020: 2, 6

Vysvětlivky: SÚS HK = Správa a údržba silnic Královéhradeckého kraje, SO = strategická oblast, StC = strategický cíl, O = oblast, PodO = podoblast, KN = katastr nemovitostí

Zajistit možnost volného připojení k internetu prostřednictvím Wi-fi na náměstí Čs. armády	
žadatel	Město Hronov
partneři/dotčený orgán	KIS Hronov, Odbor tajemníka MěÚ Hronov
zdůvodnění a přínos pro rozvoj města	zvýšení úrovně poskytovaných služeb jak pro místní obyvatele, tak pro návštěvníky města
typ	neinvestiční
důležitost	střední
předpokládané náklady	do 10 tis. Kč
předpokládané zdroje financování	vlastní prostředky
vazby na strategické dokumenty	Program rozvoje Královéhradeckého kraje 2014-2016 (Opatření 1.4.2: Zkvalitňování služeb a marketingu cestovního ruchu)
místo realizace	náměstí Čs. armády a jeho nejbližší okolí
předpokládaný časový harmonogram	2015
odpovědnost za realizaci	Odbor tajemníka MěÚ Hronov
stav připravenosti	záměr
doplňující informace	vazba na klíčové oblasti rozvoje PRO Hronov 2014-2020: 1, 5

Vysvětlivky: KIS = kulturní a informační středisko, MěÚ = městský úřad

Rozšířit otevírací dobu separačního místa	
žadatel	Město Hronov
partneři/dotčený orgán	Technické služby Hronov, Odbor majetkový MěÚ Hronov
zdůvodnění a přínos pro rozvoj města	občané města budou mít více možností odevzdat odpad
typ	neinvestiční
důležitost	střední
předpokládané náklady	do 10 tis. Kč/rok
předpokládané zdroje financování	vlastní prostředky
vazby na strategické dokumenty	Plán odpadového hospodářství Královéhradeckého kraje
místo realizace	parcela KN 249 (k.ú. Hronov)
předpokládaný časový harmonogram	2015
odpovědnost za realizaci	Technické služby Hronov
stav připravenosti	záměr
doplňující informace	vazba na klíčové oblasti rozvoje PRO Hronov 2014-2020: 7

Vysvětlivky: MěÚ = městský úřad, KN = katastr nemovitostí

Zajistit aktualizaci provozních řádů dětských hřišť	
žadatel	Město Hronov
partneři/dotčený orgán	Odbor majetkový MěÚ Hronov
zdůvodnění a přínos pro rozvoj města	posílení bezpečnosti a prevence vůči nevhodnému chování na dětských hřištích
typ	neinvestiční
důležitost	nízká
předpokládané náklady	do 2 tis. Kč
předpokládané zdroje financování	vlastní prostředky
vazby na strategické dokumenty	Strategie rozvoje Královéhradeckého kraje 2014-2020 (SO 3: Veřejné služby a občanská společnost, StC 3.4: Podporovat rozvoj kultury a sportu a rozšířit nabídku trávení volného času pro obyvatele kraje i jeho návštěvníky) Program rozvoje Královéhradeckého kraje 2014-2016 (Opatření 3.4.3: Podpora sportovních a volnočasových aktivit) Integrovaná strategie území místní akční skupiny Stolové hory pro období 2014-2020 (O 3: Obnova a rozvoj venkova, PodO 3.2: Prostředí obcí, Opatření: Zkvalitnění a revitalizace veřejného prostoru)
místo realizace	dětská hřiště nacházející se na území města
předpokládaný časový harmonogram	2015 – 2016
odpovědnost za realizaci	Odbor majetkový MěÚ Hronov
stav připravenosti	záměr
doplňující informace	vazba na klíčové oblasti rozvoje PRO Hronov 2014-2020: 2, 3

Vysvětlivky: SO = strategická oblast, StC = strategický cíl, O = oblast, PodO = podoblast, MěÚ = Městský úřad

Zajistit využití objektu budovy zaniklé střední školy hotelnictví a podnikání	
žadatel	Město Hronov
partneři/dotčený orgán	příspěvkové organizace města
zdůvodnění a přínos pro rozvoj města	opětovné využití volných prostor, objekt nebude chátrat
typ	investiční
důležitost	vysoká
předpokládané náklady	budou se odvíjet od zvoleného způsobu využití
předpokládané zdroje financování	EU – IROP 2014-2020 vlastní prostředky
vazby na strategické dokumenty	Integrovaný regionální operační program 2014-2020 (PO 2: Zkvalitnění veřejných služeb a podmínek života pro obyvatele regionů, SC: 2.4: Zvýšení kvality a dostupnosti infrastruktury pro vzdělávání a celoživotní učení) Program rozvoje Královéhradeckého kraje 2014-2016 (Opatření 1.3.1: Podpora předškolního, primárního, sekundárního, základního uměleckého a zájmového vzdělávání) Integrovaná strategie území místní akční skupiny Stolové hory pro období 2014-2020 (O 1: Lidské zdroje, PodO 1.3: Vzdělávání, Opatření: Infrastruktura pro vzdělávání a celoživotní učení)
místo realizace	parcela KN 136 (k.ú. Hronov)
předpokládaný časový harmonogram	2015 – 2016
odpovědnost za realizaci	Zastupitelstvo města Hronov
stav připravenosti	záměr
doplňující informace	vazba na klíčové oblasti rozvoje PRO Hronov 2014-2020: 1, 3, 5, 6

Vysvětlivky: EU = Evropská unie, IROP = Integrovaný regionální operační program, PO = prioritní osa, SC = specifický cíl, O = oblast, PodO = podoblast, KN = katastr nemovitostí

Zajistit prostory pro školní družinu v rámci ZŠ a MŠ Hronov	
žadatel	Město Hronov
partneři/dotčený orgán	ZŠ a MŠ Hronov
zdůvodnění a přínos pro rozvoj města	zajištěné vlastní prostory pro školní družinu fungující při ZŠ a MŠ Hronov
typ	investiční
důležitost	vysoká
předpokládané náklady	1 mil. Kč
předpokládané zdroje financování	EU – IROP 2014-2020 vlastní prostředky
vazby na strategické dokumenty	Integrovaný regionální operační program 2014-2020 (PO 2: Zkvalitnění veřejných služeb a podmínek života pro obyvatele regionů, SC: 2.4: Zvýšení kvality a dostupnosti infrastruktury pro vzdělávání a celoživotní učení) Program rozvoje Královéhradeckého kraje 2014-2016 (Opatření 1.3.1: Podpora předškolního, primárního, sekundárního, základního uměleckého a zájmového vzdělávání) Integrovaná strategie území místní akční skupiny Stolové hory pro období 2014-2020 (O 1: Lidské zdroje, PodO 1.3: Vzdělávání, Opatření: Infrastruktura pro vzdělávání a celoživotní učení)
místo realizace	předpoklad: parcela KN 136 (k.ú. Hronov)
předpokládaný časový harmonogram	2016
odpovědnost za realizaci	Zastupitelstvo města Hronov
stav připravenosti	záměr
doplňující informace	vazba na klíčové oblasti rozvoje PRO Hronov 2014-2020: 1, 3, 6

Vysvětlivky: ZŠ = základní škola, MŠ = mateřská škola, EU = Evropská unie, IROP = Integrovaný regionální operační program, PO = prioritní osa, SC = specifický cíl, O = oblast, PodO = podoblast, KN = katastr nemovitostí

Provést aktualizaci pasportu místních komunikací na území města	
žadatel	Město Hronov
partneři/dotčený orgán	Odbor majetkový MěÚ Hronov
zdůvodnění a přínos pro rozvoj města	město bude mít k dispozici přehlednou evidenci všech místních komunikací včetně jejich parametrů
typ	neinvestiční
důležitost	vysoká
předpokládané náklady	do 30 tis. Kč
předpokládané zdroje financování	vlastní prostředky
vazby na strategické dokumenty	bez vazby na strategické dokumenty
místo realizace	není vázáno na konkrétní místo
předpokládaný časový harmonogram	2016
odpovědnost za realizaci	Odbor majetkový MěÚ Hronov
stav připravenosti	záměr
doplňující informace	vazba na klíčové oblasti rozvoje PRO Hronov 2014-2020: 2, 6

Vysvětlivky: MěÚ = městský úřad

Rozšířit zázemí tělocvičny, která je součástí budovy 1. stupně ZŠ Hronov	
žadatel	Město Hronov
partneři/dotčený orgán	ZŠ a MŠ Hronov, Volejbalový klub Hronov
zdůvodnění a přínos pro rozvoj města	zlepšení podmínek pro konání sportovních akcí jak z pohledu sportovců, tak diváků
typ	investiční
důležitost	vysoká
předpokládané náklady	3 mil. Kč
předpokládané zdroje financování	Královéhradecký kraj (Dotační strategie Královéhradeckého kraje 2014-2016 – Opatření 3.1: Podpora volnočasových aktivit dětí a mládeže a Opatření 3.3: Sportovní a tělovýchovné aktivity pro veřejnost) vlastní prostředky
vazby na strategické dokumenty	Strategie rozvoje Královéhradeckého kraje 2014-2020 (SO 3: Veřejné služby a občanská společnost, StC 3.4: Podporovat rozvoj kultury a sportu a rozšířit nabídku trávení volného času pro obyvatele kraje i jeho návštěvníky) Program rozvoje Královéhradeckého kraje 2014-2016 (Opatření 3.4.3: Podpora sportovních a volnočasových aktivit)
místo realizace	parcela KN 716 (k.ú. Hronov)
předpokládaný časový harmonogram	2016 – 2017
odpovědnost za realizaci	Odbor sportovních a rekreačních zařízení MěÚ Hronov, zastupitelstvo města Hronov
stav připravenosti	zpracovaná studie záměru
doplňující informace	vazba na klíčové oblasti rozvoje PRO Hronov 2014-2020: 1, 3, 5, 6

Vysvětlivky: ZŠ = základní škola, MŠ = mateřská škola, SO = strategická oblast, StC = strategický cíl, KN = katastr nemovitostí, MěÚ = Městský úřad

Vytvořit dvě parkovací místa pro turistický autobus	
žadatel	Město Hronov
partneři/dotčený orgán	ORP Náchod, Odbor majetkový MěÚ Hronov
zdůvodnění a přínos pro rozvoj města	posílení infrastruktury potřebné pro cestovní ruch
typ	neinvestiční
důležitost	vysoká
předpokládané náklady	do 30 tis. Kč
předpokládané zdroje financování	vlastní prostředky DP Královéhradeckého kraje
vazby na strategické dokumenty	Program rozvoje Královéhradeckého kraje 2014-2016 (Opatření 1.4.1: Rozšíření a z kvalitnění infrastruktury cestovního ruchu)
místo realizace	parcela KN 1599 (k.ú. Hronov)
předpokládaný časový harmonogram	2016 – 2017
odpovědnost za realizaci	Odbor majetkový MěÚ Hronov
stav připravenosti	záměr
doplňující informace	vazba na klíčové oblasti rozvoje PRO Hronov 2014-2020: 5, 6

Vysvětlivky: ORP = obec s rozšířenou působností, MěÚ = městský úřad, DP = dotační program, KN = katastr nemovitostí

Modernizovat Městské pohotovostní kotce	
žadatel	Město Hronov
partneři/dotčený orgán	Odbor majetkový MěÚ Hronov
zdůvodnění a přínos pro rozvoj města	zkvalitnění zázemí pro psy a jejich pečovatele
typ	investiční
důležitost	vysoká
předpokládané náklady	1 mil. Kč
předpokládané zdroje financování	vlastní prostředky
vazby na strategické dokumenty	bez vazby na strategické dokumenty
místo realizace	parcela KN 97 (k.ú. Hronov)
předpokládaný časový harmonogram	2016 – 2017
odpovědnost za realizaci	Odbor majetkový MěÚ Hronov
stav připravenosti	zpracována studie
doplňující informace	vazba na klíčové oblasti rozvoje PRO Hronov 2014-2020: 6

Vysvětlivky: MěÚ = městský úřad

Provést úpravu a rozšířit typy a počet míst kontejnerových stání na tříděný odpad	
žadatel	Město Hronov
partneři/dotčený orgán	Odbor majetkový MěÚ Hronov, Královéhradecký kraj, MŽP
zdůvodnění a přínos pro rozvoj města	odpovídající technický stav kontejnerů, jejich dostatečná kapacita a čisté prostředí v blízkém okolí jejich stání
typ	investiční
důležitost	střední
předpokládané náklady	750 tis. Kč; v případě zavedení podzemního typu kontejnerových stání (zvýšení nákladů v řádech statisíců až jednotek milionů Kč)
předpokládané zdroje financování	EU – OP ŽP 2014-2020 Královéhradecký kraj (Dotační strategie Královéhradeckého kraje 2014-2016 – Opatření 5.3: Odpadové hospodářství a kvalita ovzduší) vlastní prostředky
vazby na strategické dokumenty	Operační program Životní prostředí 2014-2020 (PO 3: Odpady a materiálové toky, ekologické zátěže a rizika, SC: 3.2: Zvýšit podíl materiálového a energetického využití odpadů) Strategie rozvoje Královéhradeckého kraje 2014-2020 (SO 4: Environmentální prostředí a sítě, StC 4.2: Zefektivnit odpadové hospodářství a eliminovat ekologické zátěže na území Královéhradeckého kraje) Program rozvoje Královéhradeckého kraje 2014-2016 (Opatření 4.2.1: Podpora efektivního a ekologického odpadového hospodářství) Integrovaná strategie území místní akční skupiny Stolové hory pro období 2014-2020 (O 4: Životní prostředí, PodO 4.1: Odpady a materiálové toky, Opatření: Materiálové a energetické využití odpadů)
místo realizace	v současných místech kontejnerových stání, další lokality dle požadavků města
předpokládaný časový harmonogram	2016 – 2018
odpovědnost za realizaci	Odbor majetkový MěÚ Hronov
stav připravenosti	ve fázi zpracování projektové dokumentace
doplňující informace	vazba na klíčové oblasti rozvoje PRO Hronov 2014-2020: 6, 7

Vysvětlivky: MěÚ = městský úřad, MŽP = Ministerstvo životního prostředí, EU = Evropská unie, OP ŽP = Operační program Životní prostředí, PO = prioritní osa, SC = specifický cíl, SO = strategická oblast, StC = strategický cíl, O = oblast, PodO = podoblast

5 Implementační část

Strategický plán rozvoje města Hronova je zpracováván pro období let 2014 – 2020. Toto období bylo zvoleno jednak z důvodu časové návaznosti na předcházející strategický dokument (Strategie rozvoje města Hronova 2008-2013), dále také z důvodu časového souladu se současným programovacím obdobím EU. V dokumentu jsou zmiňovány i aktivity, u nichž je realizace předpokládána v období 2020 a dále. Je to z toho důvodu, že se s uskutečněním těchto aktivit ve městě v budoucnu počítá, nicméně do roku 2020 není reálné zajistit jejich realizaci.

Pro úspěšné nastavení a praktické využití strategického dokumentu je nezbytné definovat a popsat následující systémy:

- Systém řízení a organizačního zajištění naplňování plánu rozvoje
- Systém financování plánu rozvoje
- Systém aktualizace plánu rozvoje
- Systém monitoringu a vyhodnocování realizace plánu rozvoje

5.1 Systém řízení a organizačního zajištění naplňování plánu rozvoje

Systém efektivního naplňování strategického plánu obecně může být zajištěn jedinečně díky jednoznačnému systému řízení. Bezpochyby to platí i pro tento rozvojový plánovací dokument. Jedná se tedy o zajištění postupného naplňování stanovené vize, strategických cílů, opatření a aktivit. Pro tyto účely byly stanoveny následující dvě hierarchické úrovně systému řízení a organizačního zajištění naplňování Strategického plánu rozvoje (viz schéma 3).

Řídící skupina

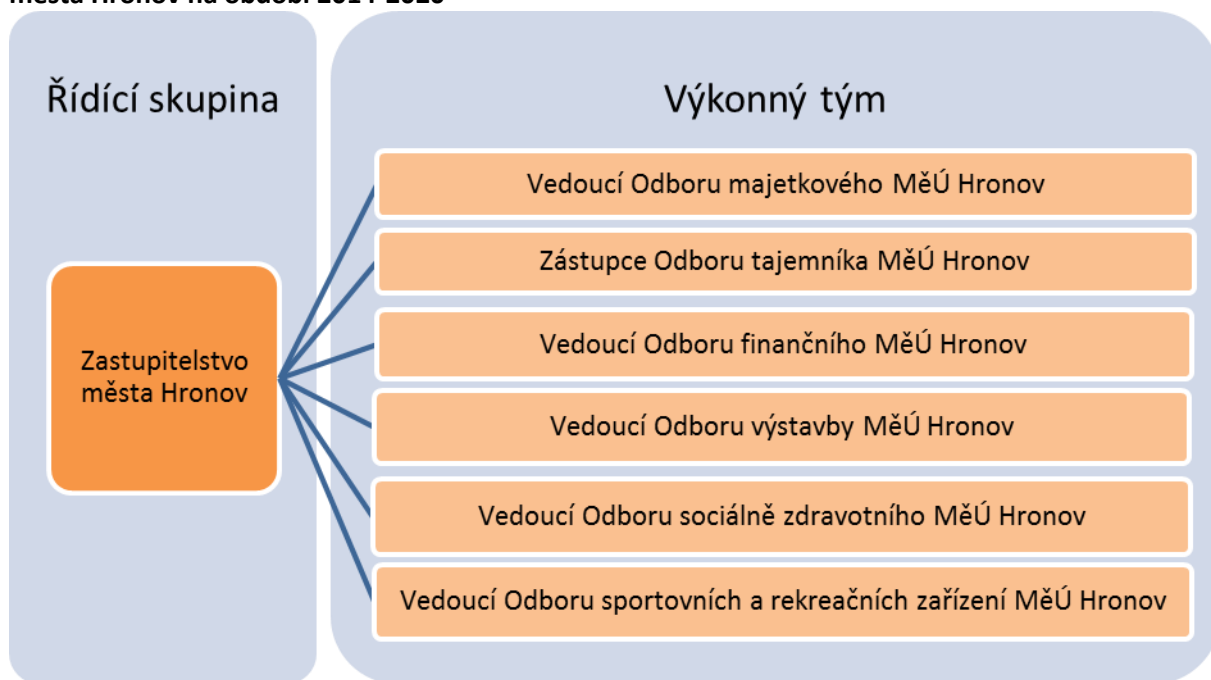
Řídící skupina představuje hlavní orgán, který je zodpovědný za postupné naplňování Strategického plánu rozvoje. Řídící skupina rozhoduje o tom, zda přijme/nepřijme a schválí/neschválí předložené rozvojové projekty (včetně jejich navrženého rozpočtu), které jsou v souladu se schváleným plánovacím dokumentem. Řídící skupina dále určí osobu, tzv. garanta plánu rozvoje, jehož rolí bude iniciovat a koordinovat všechny činnosti spojené s realizací a aktualizacemi Strategického plánu. Garant plánu rozvoje by měl být jeden z členů řídicí skupiny, příp. výkonného týmu.

Výkonný tým

Výkonný tým je složen ze zástupců jednotlivých odborů města Hronova. Vedoucím výkonného týmu je vedoucí Odboru majetkového MěÚ Hronov. Stěžejním úkolem výkonného týmu v procesu implementace Strategického plánu rozvoje je předkládat řídicí skupině konkrétní návrhy projektů a rozvojových aktivit,

kteří jsou v souladu se schváleným strategickým dokumentem. Dalšími úkoly výkonného týmu jsou: monitoring a průběžné vyhodnocování naplňování jednotlivých aktivit a zajištění aktualizace Strategického plánu rozvoje.

Schéma 3: Znárodnění systému řízení a organizačního zajištění naplňování Strategického plánu rozvoje města Hronov na období 2014-2020



Do procesu implementace Strategického plánu rozvoje budou zapojeny i další subjekty, které budou plnit funkci poradní. Ze subjektů lze jmenovat např. komisi Rady města, zástupce příspěvkových organizací zřízených městem, zástupce městské policie, technických služeb, pečovatelské služby, experty z řad odborné veřejnosti, apod.

5.2 Systém financování plánu rozvoje

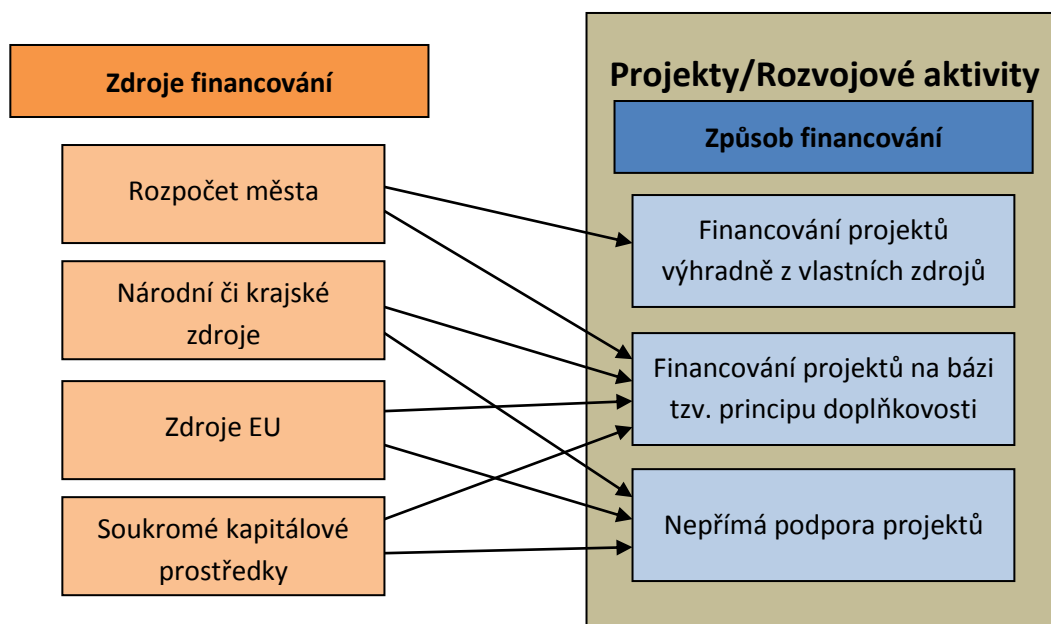
Z hlediska naplňování jednotlivých projektových záměrů Strategického plánu rozvoje jsou nutné finanční prostředky. Realizace významného počtu navržených aktivit se pak jistě neobejde bez vnější finanční podpory. Proto je důležité využívat dostupné vnější finanční zdroje, jejichž příspěvek významně napomůže k realizaci řady rozvojových aktivit.

Financování rozvojových aktivit lze zajistit třemi předpokládanými způsoby:

1. **Financování projektů výhradně z vlastních zdrojů** – jednotlivé projekty jsou financovány výhradně z rozpočtu města.
2. **Financování projektů na bázi tzv. principu doplňkovosti** – jednotlivé projekty jsou financovány z převážné části prostřednictvím externích finančních zdrojů a částečně z vlastních zdrojů. Externí finanční prostředky lze rozdělit na nevratné (dotace, granty) a vratné (úvěry, zápůjčky, ...). Především nevratné externí finanční prostředky představují velmi významný podíl finančních zdrojů, které jsou potřebné k realizaci daného projektu (mohou pokrýt až 85 či 90 % celkových nákladů projektu). Z pohledu externích zdrojů lze uvažovat o následujících zdrojích financování:
 - z rozpočtu Evropské unie – strukturální fondy EU
 - ze státního rozpočtu ČR
 - z rozpočtu Královéhradeckého kraje
 - ze soukromých kapitálových prostředků (bankovní úvěry, zdroje soukromého sektoru).
3. **Nepřímá podpora projektů** – město Hronov se nepodílí ani finančně ani realizačně na přípravě a realizaci projektů. Role města je v tomto případě iniciační a komunikační, čímž napomáhá k prosazování daného projektového záměru.

Vazby systému financování Strategického plánu rozvoje znázorňuje schéma 4.

Schéma 4: Vazby systému financování Strategického plánu rozvoje města Hronov 2014-2020



5.3 Systém aktualizace plánu rozvoje

Nedílnou součástí implementace Strategického plánu rozvoje je i jeho aktualizace. Jedná se totiž o tzv. „živý“ dokument, který by měl být aktualizován v čase. Šestileté období představuje dlouhou dobu, během které může dojít k výrazným změnám, ať se jedná o pozitivní či negativní trendy vývoje. Z výrazných změn lze jmenovat např. zásadní změny v hospodářské či regionální politice EU, potažmo České republiky, změny v důsledku komunálních voleb, apod.

Aktualizace probíhá na základě vyhodnocení realizace Strategického plánu rozvoje města, pokud nastaly významné skutečnosti ohledně realizace. Jmenovat lze např. situaci, kdy na základě kontroly naplňování strategických cílů lze vypustit, upravit či doplnit opatření nebo aktivity. Může dojít i k pozměnění samotných strategických cílů.

Komplexní aktualizaci Strategického plánu rozvoje je doporučeno provést podle potřeb města Hronova, především pokud by nastaly výše jmenované skutečnosti. Pokud tyto skutečnosti nenastanou, ke komplexní aktualizaci plánu rozvoje by mělo dojít nejdříve v polovině plánovacího období, tj. po třech letech. Dílčí revize dokumentu mohou probíhat průběžně, nejlépe ke konci každého kalendářního roku, ve vazbě na formulování dalších realizačních akcí Strategického plánu rozvoje a ve vazbě na rozpočet obce (jedná se především o úpravu předpokládaného časového harmonogramu, nákladů a zdrojů financování)⁹².

S aktualizací a dílčími revizemi souvisí pravidelná tvorba akčního plánu, kdy jsou každoročně zhodnoceny uskutečněné aktivity a rozpracován plán činností na další rok. Tvorba akčního plánu na následující období, při využití zásobníku projektů, je úzce spjata s otázkou tvorby rozpočtu města.

Aktualizace může být provedena buď dodatkem ke stávajícímu Strategickému plánu rozvoje města, nebo přímo úpravou plánu rozvoje, čímž vznikne nová verze (vhodnější varianta). Je nezbytné uvést termín aktualizace a vyznačit provedené změny.

Za zajištění aktualizace a dílčích revizí Strategického plánu rozvoje města Hronov je zodpovědný výkonný tým.

⁹² Zdroj: GaREP spol. s r.o., e-Rozvoj.cz, s.r.o. (2013): Metodika tvorby programu rozvoje obce. Ministerstvo pro místní rozvoj České republiky, 70 s.

5.4 Systém monitoringu a vyhodnocování realizace plánu rozvoje

Systém monitoringu a vyhodnocování realizace Strategického plánu rozvoje města Hronov je důležitou součástí celého strategického dokumentu. Pro hodnocení byla zvolena metoda indikátorů. V rámci této metody jsou předem stanoveny ukazatele, pomocí nichž dochází k průběžnému hodnocení dosažených změn v rámci implementace Strategického plánu rozvoje a tedy i evaluaci úspěšnosti strategie. Indikátorová metoda je v současné době hojně využívána, např. ve strategických dokumentech na úrovni kraje i celé České republiky či v operačních programech pro implementaci kohezní politiky EU.

Pro potřeby Strategického plánu rozvoje města Hronov na období 2014-2020 byly zvoleny dvě úrovně monitorovacích indikátorů:

- **Indikátor výsledku** – dosažitelný realizací souboru opatření, projektů/aktivit. V rámci dokumentu se jedná o hierarchickou úroveň strategických cílů.
- **Indikátor výstupu** – dosažitelný realizací konkrétního projektu/aktivity, tj. v rámci dokumentu se jedná o úroveň konkrétních navržených aktivit.

U každého navrženého indikátoru je definována měrná jednotka, hodnota indikátoru v současnosti a hodnota požadovaného cílového stavu. Cílový stav představuje hodnotu, které chceme ke konci programového období dosáhnout (v některých případech je uvedena frekvence za určité časové období). Pokud je u indikátoru uvedena měrná jednotka ANO/NE, výchozí a cílový stav je hodnocen v nula-jedničkovém měřítku, kde nula znamená NE a jednička znamená ANO.

Frekvence sledování indikátorů je doporučena následovně: u indikátorů výsledku je doporučeno hodnocení provést v polovině plánovacího období, tj. po třech letech, u indikátorů výstupu je doporučeno provést hodnocení v periodě jednoho roku.

Předpokládanými zdroji dat pro hodnocení naplňování daných indikátorů budou podklady a dokumenty jednotlivých odborů města Hronov.

Indikátorové sady monitorovacích ukazatelů za jednotlivé klíčové oblasti rozvoje jsou uvedeny v následujících tabulkách.

Tabulka 45: Sada monitorovacích ukazatelů klíčové oblasti rozvoje VOLNÝ ČAS A VOLNOČASOVÉ AKTIVITY

Klíčová oblast	VOLNÝ ČAS A VOLNOČASOVÉ AKTIVITY	Monitorovací ukazatel	Jednotka	Výchozí stav	Cílový stav
Cíl	Zvýšit variabilitu dostupných volnočasových aktivit a zvýšit finanční podporu menším zájmovým spolkům	Počet nových dostupných volnočasových aktivit	počet	0	5
Opatření	Zajistit chybějící volnočasové aktivity				
Aktivity	Vybudovat odpočinkové zóny na území města	Počet ploch a prvků sídelní zeleně s posílenou ekostabilizační funkcí	počet	0	3
	Zřídit centrum volnočasové zábavy	Dostupné centrum volnočasové zábavy	ANO/NE	0	1
	Vybudovat hřiště s umělým povrchem v areálu Dolíček	Počet nových sportovně rekreačních zařízení	počet	0	1
Opatření	Zajistit vyšší podporu menším zájmovým spolkům				
Aktivity	Zajistit větší podporu aktivit menších zájmových spolků v oblasti kultury a sportu včetně větší finanční podpory	Množství poskytnutých finančních prostředků	Kč	710 000	Nárůst 2 – 3 %/rok
		Počet odpracovaných hodin zaměstnanci organizací zřizovaných městem Hronov	počet	80	88
Cíl	Rekonstruovat objekty, plochy a zařízení související s volnočasovými aktivitami	Počet zrekonstruovaných objektů, ploch a zařízení	počet	0	4
Opatření	Zajistit rekonstrukci objektů pro volný čas				
Aktivity	Rekonstruovat budovu Jiráskova divadla	Počet zregenerovaných nemovitých kulturních památek	počet	0	1
	Dokončit rekonstrukce budovy a přilehlého okolí na Komenského nám. č. p. 8	Přírůstek kapacit pro vzdělávací aktivity	m ²	0	859 (665 uvnitř budovy, 194 okolí)
		Počet nově vytvořených místností	počet	0	22
	Zrekonstruovat pódium v parku Aloise Jiráska	Počet nových a zrekonstruovaných zařízení pro kulturní vybavenost pro cestovní ruch	počet	0	1
	Rozšířit zázemí tělocvičny, která je součástí budovy 1. stupně ZŠ Hronov	Plocha podpořené objektu vybavenosti v oblasti sportu, rekreace a lázeňství	m ²	0	180

Strategický plán rozvoje města Hronov na období 2014-2020 – Implementační část

Opatření	Zajistit rekonstrukci ploch pro volný čas				
Aktivity	Zrekonstruovat areál autokempu a prostor koupaliště ve Velkém Dřevíči	Plocha regenerovaného a revitalizovaného území vybavenosti v oblasti sportu, rekreace a lázeňství	m ²	0	21 100
	Zrekonstruovat fotbalový areál	Plocha regenerovaného a revitalizovaného území vybavenosti v oblasti sportu, rekreace a lázeňství	m ²	0	18 210
	Rekonstruovat povrch hřiště na sídlišti na Příčnici	Plocha regenerovaného a revitalizovaného území vybavenosti v oblasti sportu, rekreace a lázeňství	m ²	0	3 600

Tabulka 46: Sada monitorovacích ukazatelů klíčové oblasti rozvoje BEZPEČNOST

Klíčová oblast	BEZPEČNOST	Monitorovací ukazatel	Jednotka	Výchozí stav	Cílový stav
Cíl	Zvýšit bezpečnost	Počet zařízení a technologií vedoucí ke zvýšení bezpečnosti a ochrany zdraví a majetku	počet	0	14
Opatření	Zvýšit počet bezpečnostních prvků na komunikacích a podél nich				
Aktivity	Umístit dopravní zrcadla v nepřehledných a nebezpečných dopravních úsecích	Počet nově umístěných dopravních zrcadel	počet	0	2
	Pořídit radary na měření rychlosti a zajistit jejich rozmístění	Počet pořízených radarů na měření rychlosti	počet	0	4
	Instalovat zpomalovací zařízení	Počet instalovaných zpomalovacích zařízení	počet	0	8
Opatření	Navýšit počet osob dohlížejících na bezpečnost				
Aktivity	Zajistit dohled nad bezpečností silničního provozu u přechodů pro chodce přes frekventované silnice v okolí objektů ZŠ	Počet osob dohlížejících na bezpečnost u přechodů pro chodce	počet	1	5
	Navýšit počet strážníků Městské policie	Počet strážníků Městské policie	počet	4	6

Strategický plán rozvoje města Hronov na období 2014-2020 – Implementační část

Cíl	Zajistit rozvoj informačních systémů	Počet realizovaných prvků informačních a bezpečnostních systémů	počet	0	22
Opatření	Navýšit počet bezpečnostních a informačních cedulí				
Aktivity	Zajistit aktualizaci provozních řádů dětských hřišť	Počet dětských hřišť s aktualizovaným provozním řádem	počet	0	8
	Doplnit na území města navigační informační systém	Počet prvků navigačního informačního systému	počet	4 týče, 32 směrovek (stav 2014)	Nárůst o 2 až 5 prvků
Opatření	Vybudovat bezpečnostní informační systémy na území města				
Aktivity	Vybudovat integrovaný varovný informační systém na území města	Počet pořízených informačních systémů	počet	0	1
	Instalovat zabezpečovací zařízení v budovách občanské vybavenosti	Počet budov občanské vybavenosti s instalovaným zabezpečovacím zařízením	počet	0	12
	Vybudovat kamerový systém na území města, především u frekventovaných budov občanské vybavenosti a na nejvíce frekventovaných veřejných prostranstvích	Počet pořízených informačních systémů	počet	0	1

Tabulka 47: Sada monitorovacích ukazatelů klíčové oblasti rozvoje ŠKOLSTVÍ, ZDRAVOTNICTVÍ, SOCIÁLNÍ SLUŽBY

Klíčová oblast	ŠKOLSTVÍ, ZDRAVOTNICTVÍ, SOCIÁLNÍ SLUŽBY	Monitorovací ukazatel	Jednotka	Výchozí stav	Cílový stav
Cíl	Zajistit rozvoj školství a předškolního vzdělávání	Počet podpořených projektů zaměřených na rozvoj vzdělávání	počet	0	8
Opatření	Dokončit rekonstrukce škol a zařízení předškolní péče				
Aktivity	Dokončit zbývající rekonstrukce škol	Plocha regenerovaného a revitalizovaného objektu určeného pro vzdělávání	m ²	0	39
	Dokončit zbývající rekonstrukce zařízení předškolní péče	Plocha regenerovaného a revitalizovaného objektu určeného pro vzdělávání	m ²	0	388
	Rekonstruovat objekt v areálu Dolíček	Plocha regenerovaného a revitalizovaného objektu určeného pro vzdělávání	m ²	0	314

Strategický plán rozvoje města Hronov na období 2014-2020 – Implementační část

Opatření	Optimalizovat síť škol a zařízení předškolní péče				
Aktivity	Zajistit prostory pro školní družinu v rámci ZŠ a MŠ Hronov	Zajištěn prostor pro školní družinu	ANO/NE	0	1
	Zajistit využití objektu budovy zaniklé střední školy hotelnictví a podnikání	Využit objekt budovy zaniklé střední školy hotelnictví a podnikání	ANO/NE	0	1
Opatření	Zajistit rozvoj vzdělávání pro vybrané cílové skupiny				
Aktivity	Zřídít vzdělávací zařízení pro děti/žáky se specifickými potřebami	Počet zřízených vzdělávacích zařízení pro děti/žáky se specifickými potřebami	počet	0	1
	Zřídít speciální třídu v MŠ v Havlíčkově ulici pro děti s logopedickými vadami	Zřízená speciální třída	ANO/NE	0	1
	Podpořit vzdělávání seniorů	Počet vzdělávacích kurzů pro seniory	počet	0	2 / rok
Cíl	Zabezpečit rozvoj zdravotnictví a sociálních služeb	Počet podpořených projektů zaměřených na rozvoj zdravotnictví a sociálních služeb	počet	0	7
Opatření	Zajistit vyšší kvalitu zdravotnických služeb poskytovaných na území města				
Aktivity	Zrekonstruovat byty v DPS Hedvábnice	Počet zrekonstruovaných bytů	počet	0	17
	Provést rekonstrukci interiéru Kalinova domu č. p. 924	Plocha revitalizovaného objektu pro zdravotnictví	m ²	0	1 800
	Zvýšit kapacitu rehabilitačního pracoviště	Počet nově vzniklých rehabilitačních zařízení	počet	0	1
Opatření	Zajistit vyšší kvalitu a rozvoj sociálních služeb na území města				
Aktivity	Zřídít nízkoprahové zařízení pro děti a mládež	Vybudování nového objektu pro sociální služby	ANO/NE	0	1
	Provést aktualizaci komunitního plánu sociálních služeb a zavést jej do rozhodovacích mechanismů města	Vyhotovení a zveřejnění dokumentu (vč. evaluace)	ANO/NE	0	1
	Rozšířit kapacitu bydlení pro vybrané cílové skupiny	Počet nových bytů pro vybrané cílové skupiny	počet	0	12
	Rozšířit nabídku a zlepšit kvalitu terénních sociálních služeb	Kapacita terénní pečovatelské služby	osoby/den	70	100

Tabulka 48: Sada monitorovacích ukazatelů klíčové oblasti rozvoje PODNIKÁNÍ A ZAMĚSTNANOST

Klíčová oblast	PODNIKÁNÍ A ZAMĚSTNANOST	Monitorovací ukazatel	Jednotka	Výchozí stav	Cílový stav
Cíl	Maximálně podpořit podnikání na území města	Počet aktivit zaměřených na podporu podnikání na území města	počet	0	18
Opatření	Zlepšit spolupráci městský úřad - místní podnikatelé				
Aktivity	Zvýšit propagaci podnikatelských subjektů působících ve městě	Počet nově realizovaných propagačních činností	počet	0	2/rok
	Zavést tzv. kulaté stoly a informační schůzky za účelem zlepšení spolupráce a komunikace město-podnikatel	Počet uskutečněných informačních schůzek	počet	0	2/rok
Opatření	Vytvořit dobré podmínky pro přilákání nových podnikatelských subjektů				
Aktivity	Zajistit poskytování informací potencionálním investorům	Množství nově zveřejněných informativních zpráv	počet	0	2/rok
	Vytvořit výhodné pobídky pro nové podnikatele	Počet nově působících podnikatelských subjektů ve městě	počet	0	2/rok
	Řešit využití prostoru na náměstí Čs. armády naproti sálu Josefa Čapka	Využitý prostor na náměstí Čs. armády naproti sálu Josefa Čapka	ANO/NE	0	1
Cíl	Zajistit revitalizaci chátrajících průmyslových ploch	Plocha rekonstruovaných objektů a ploch v rámci brownfields	m ²	0	Celková výměra plochy, u které proběhla rekonstrukce
Opatření	Intenzivně jednat s vlastníky chátrajících průmyslových ploch o všech možnostech využití				
Aktivity	Intenzivně jednat s vlastníkem chátrajícího průmyslového areálu firmy TEXTONNIA CZECH, spol. s r.o.	Počet nově uskutečněných jednání	počet	0	1/rok
		Podíl obnovené plochy průmyslového areálu	%	0	40
	Intenzivně jednat s vlastníky chátrajícího průmyslového areálu bývalé sodovkárny	Počet nově uskutečněných jednání	počet	0	1/rok
		Podíl obnovené plochy průmyslového areálu	%	0	100
	Intenzivně jednat s vlastníkem chátrajícího průmyslového areálu firmy NEMEA a.s.	Počet nově uskutečněných jednání	počet	0	1/rok
		Podíl obnovené plochy průmyslového areálu	%	0	30

Tabulka 49: Sada monitorovacích ukazatelů klíčové oblasti rozvoje CESTOVNÍ RUCH

Klíčová oblast	CESTOVNÍ RUCH	Monitorovací ukazatel	Jednotka	Výchozí stav	Cílový stav
Cíl	Zabezpečit obnovu a rozvoj turistické infrastruktury	Celkový počet realizovaných projektů zaměřených na rozvoj turistické infrastruktury	počet	0	18
Opatření	Rozšířit a obnovit cykloturistickou a turistickou síť				
Aktivity	Vytvořit pruhy pro cyklisty na nejvíce frekventovaných komunikacích procházejících městem	Počet realizací vedoucích ke zvýšení bezpečnosti v dopravě	počet	0	4
	Vybudovat cyklostezku a dráhu na in-line bruslení	Délka nově vybudované cyklostezky a cyklotrasy	km	0	1,1
	Vytvořit cyklotrasu a zajistit její značení směr Rtyně v Podkrkonoší a Červený Kostelec	Délka nově vybudované cyklostezky a cyklotrasy	km	0	3 (na území města Hronov)
	Vytvořit cyklotrasu a zajistit její značení směr Slavíkov a Pavlíšov	Délka nově vybudované cyklostezky a cyklotrasy	km	0	8,5
	Obnovit a zajistit detailnější turistické značení na území města a v jeho nejbližším okolí	Délka turistických tras s obnoveným značením	km	0	10
	Vytipovat vhodnou lokalitu pro singletrack	Vytipovaná lokalita pro singletrack	ANO/NE	0	1
Opatření	Zajistit obnovu nevyužitých objektů vhodných pro cestovní ruch				
Aktivity	Podpořit obnovu původní funkce internátu č. p. 409 v ulici Na Chocholouši	Počet nových a zrekonstruovaných ubytovacích zařízení	počet	0	1
	Podpořit rekonstrukci a obnovu činnosti chátrajícího turistického areálu na Turově	Počet nových a zrekonstruovaných ubytovacích zařízení	počet	0	1
	Provést obnovu budovy Technických služeb, tzv. Tvrze	Počet zregenerovaných nemovitých kulturních památek	počet	0	1
	Zajistit modernizaci stávajících či výstavbu nových veřejných toalet	Počet modernizovaných veřejných toalet	počet	0	2
Opatření	Rozšířit nabídku turisticky zajímavých míst a poskytovaných služeb				
Aktivity	Vytvořit naučnou stezku pro rodiny s dětmi po přírodních zajímavostech v okolí města	Délka nově vybudované stezky výhradně pro hippo a pěší	km	0	Do 5
	Vytvořit naučnou stezku s tematikou zaměřenou na důlní činnost a vojenskou historii v okolí města	Délka nově vybudované stezky výhradně pro hippo a pěší	km	0	10
	Vytvořit dvě parkovací místa pro turistický autobus	Počet parkovacích míst pro turistický autobus	počet	0	2
	Zajistit možnost volného připojení k internetu prostřednictvím Wi-fi na náměstí Čs. armády	Možnost volného připojení k internetu prostřednictvím Wi-fi na náměstí Čs. armády	ANO/NE	0	1

Strategický plán rozvoje města Hronov na období 2014-2020 – Implementační část

Cíl	Zvýšit propagaci města	Počet vytvořených propagačních a marketingových materiálů	počet	Současný počet	Nárůst o 35 propagačních materiálů/ programové období
Opatření	Zajistit větší propagaci města jako destinace cestovního ruchu				
Aktivity	Zajistit větší propagaci města jako destinace	Počet vytvořených propagačních a informačních způsobů	počet	0	2
	Provést grafickou úpravu oficiálních internetových stránek města	Provedena grafická úprava oficiálních internetových stránek města	ANO/NE	0	1
	Prohloubit a rozšířit spolupráci s partnerskými městy	Počet akcí realizovaných ve spolupráci s partnerskými městy	počet	2/rok	Nárůst o 2/rok
Opatření	Zajistit větší propagaci zajímavostí na území města				
Aktivity	Zajistit větší propagaci místních přírodních zajímavostí	Počet nově vytvořených propagačních nebo marketingových materiálů	počet	0	Nárůst o 1/rok
	Zajistit větší propagaci kulturních a historických zajímavostí	Počet nově vytvořených propagačních nebo marketingových materiálů	počet	0	Nárůst o 1 /rok

Tabulka 50: Sada monitorovacích ukazatelů klíčové oblasti rozvoje INFRASTRUKTURA

Klíčová oblast	INFRASTRUKTURA	Monitorovací ukazatel	Jednotka	Výchozí stav	Cílový stav
Cíl	Zkvalitnit dopravní infrastrukturu	Celkový počet uskutečněných projektů zaměřených na zkvalitnění dopravní infrastruktury	počet	0	12
Opatření	Posílit parkovací kapacity a zajistit rekonstrukci komunikací na území města				
Aktivity	Vytvořit nová parkovací místa poblíž náměstí Čs. armády	Počet vytvořených parkovacích míst	počet	0	40
	Rekonstrukce silnice III. třídy č. 3034	Celková délka rekonstruované nebo modernizované silnice	km	0	0,3
	Rekonstrukce silnice III. třídy č. 30311	Celková délka rekonstruované nebo modernizované silnice	km	0	1,2
	Rekonstrukce silnice III. třídy č. 30313	Celková délka rekonstruované nebo modernizované silnice	km	0	2,4
	Rekonstrukce místní komunikace v ulici Karolíny Světlé	Délka rekonstruované místní (městské) komunikace	km	0	0,16
	Rekonstrukce místní komunikace v ulici Riegrova	Délka rekonstruované místní (městské) komunikace	km	0	0,28
Opatření	Zajistit rekonstrukci stávajících a výstavbu nových chodníků				
Aktivity	Vybudování chodníku v oblasti místní části Žabokrky podél komunikace č. 303	Délka nové a rekonstruované komunikace pro pěší dopravu	km	0	0,9
	Vybudování chodníku podél komunikace č. 3031	Délka nové a rekonstruované komunikace pro pěší dopravu	km	0	0,2
	Vybudování chodníku v oblasti místní části Velký Dřevíč podél komunikace č. 30313	Délka nové a rekonstruované komunikace pro pěší dopravu	km	0	2,1
	Vybudování chodníku podél místní komunikace v ulici 17. listopadu	Délka nové a rekonstruované komunikace pro pěší dopravu	km	0	0,12
Opatření	Podpořit aktivity směřující k odlehčení centra města od intenzivní silniční dopravy				
Aktivity	Vybudovat obchvat města	Délka nově vybudovaných nebo rekonstruovaných silničních obchvatů měst a obcí	km	0	2,7
	Provést aktualizaci pasportu místních komunikací na území města	Počet napsaných a zveřejněných analytických a strategických dokumentů (vč. evaluačních)	počet	0	1

Strategický plán rozvoje města Hronov na období 2014-2020 – Implementační část

Cíl	Zkvalitnit stav a dostupnost dalších prvků infrastruktury ve vlastnictví města	Celkový počet uskutečněných aktivit za účelem zkvalitnění objektů ve vlastnictví města včetně prvků technické infrastruktury	počet	0	20
Opatření	Zrekonstruovat bytové domy ve vlastnictví města				
Aktivity	Zrekonstruovat bytový dům č. p. 17	Zrekonstruovaná plocha splňující snížení energetické náročnosti a nákladů na provoz	m ²	0	850
	Prodat bytový dům č. p. 107	Uskutečněný prodej bytového domu	ANO/NE	0	1
	Zrekonstruovat bytový dům č. p. 160	Zrekonstruovaná plocha splňující snížení energetické náročnosti a nákladů na provoz	m ²	0	1 050
	Zrekonstruovat bytový dům č. p. 314	Zrekonstruovaná plocha splňující snížení energetické náročnosti a nákladů na provoz	m ²	0	630
	Zrekonstruovat bytový dům č. p. 367	Zrekonstruovaná plocha splňující snížení energetické náročnosti a nákladů na provoz	m ²	0	960
	Zrekonstruovat bytový dům č. p. 402	Zrekonstruovaná plocha splňující snížení energetické náročnosti a nákladů na provoz	m ²	0	630
	Zrekonstruovat bytový dům č. p. 458	Zrekonstruovaná plocha splňující snížení energetické náročnosti a nákladů na provoz	m ²	0	640
	Zrekonstruovat bytový dům č. p. 596	Zrekonstruovaná plocha splňující snížení energetické náročnosti a nákladů na provoz	m ²	0	750

Strategický plán rozvoje města Hronov na období 2014-2020 – Implementační část

Opatření	Zajistit lepší dostupnost vybraných objektů a zařízení ve vlastnictví města				
Aktivity	Zajistit bezbariérový přístup do budov Městského úřadu	Počet objektů budov městského úřadu s bezbariérovým přístupem	počet	0	2
	Zajistit vybudování nového Městského úřadu	Městský úřad v nových prostorech	ANO/NE	0	1
	Zajistit bezbariérový přístup do všech objektů škol a školských zařízení	Počet objektů škol a školských zařízení s bezbariérovým přístupem	počet	2	7
	Upravit prostranství za budovou městského úřadu na náměstí Čs. armády č. p. 5	Zrekonstruovaná plocha	m ²	0	2 100
	Zajistit rekonstrukci stávajících mostních konstrukcí	Počet zrekonstruovaných mostních konstrukcí	počet	0	15
	Modernizovat Městské pohotovostní kotce	Provedená modernizace městských pohotovostních kotců	ANO/NE	0	1
Opatření	Zkvalitnit technickou infrastrukturu na území města				
Aktivity	Rekonstruovat současnou síť veřejného osvětlení	Délka zrekonstruované sítě veřejného osvětlení	km	0	10
	Zvážit dobudování kanalizační sítě v lokalitách, kde není vybudována	Délka nových a zrekonstruovaných kanalizačních řadů	km	0	7
Aktivity	Provést průzkum týkající se vybudování vodovodu v místní části Rokytník	Délka nových/rekonstruovaných vodovodních sítí	km	0	3
	Zajistit vhodné prostory pro výstavbu nových rodinných domů	Počet parcel pro výstavbu nových rodinných domů	počet	70	100

Tabulka 51: Sada monitorovacích ukazatelů klíčové oblasti rozvoje ŽIVOTNÍ PROSTŘEDÍ

Klíčová oblast	ŽIVOTNÍ PROSTŘEDÍ	Monitorovací ukazatel	Jednotka	Výchozí stav	Cílový stav
Cíl	Realizovat činnosti za účelem minimalizace negativních vlivů na životní prostředí	Počet projektů zaměřených na zmírnění negativních vlivů na životní prostředí	počet	0	10
Opatření	Minimalizovat negativní vlivy v oblasti odpadového hospodářství				
Aktivity	Provést úpravu a rozšířit typy a počet míst kontejnerových stání na tříděný odpad	Počet upravených míst kontejnerových stání na tříděný odpad	počet	0	20
	Rozšířit otevírací dobu separačního místa	Počet hodin otevření separačního místa	hodiny	5 hodin/týden	7 hodin/týden
	Vyměnit typ média chladicího zařízení v objektu zimního stadionu	Provedená výměna média chladicího zařízení	ANO/NE	0	1
Opatření	Realizovat aktivity za účelem předejití negativním vlivům na životní prostředí				
Aktivity	Provést monitoring lokality staré ekologické zátěže	Evidované lokality staré ekologické zátěže	počet	1	0
	Realizovat protierozní opatření v oblastech potenciálně velmi silně ohrožených vodní erozí	Počet realizovaných protierozních opatření	počet	0	5
	Realizovat bezpečnostní opatření v oblastech potenciálně ohrožených svahovými pohyby	Počet opatření zaměřených na prevenci sesuvů a svahových pohybů	počet	0	3
Cíl	Revitalizovat plochy související s přírodním a životním prostředím a zvýšit osvětu v oblasti životního prostředí	Počet revitalizovaných ploch a aktivit zaměřených na zvýšení osvěty v oblasti životního prostředí	počet	0	15
Opatření	Revitalizovat parky a další plochy na území města				
Aktivity	Provést celkovou revitalizaci parku Aloise Jiráka	Plocha revitalizovaného území	m ²	0	19 000
	Provést revitalizaci parku u vlakového nádraží	Plocha revitalizovaného území	m ²	0	5 980
	Upravit prostranství za Kalinovým domem č. p. 924 za účelem vybudování menšího parku s posezením	Plocha revitalizovaného území	m ²	0	880
	Zajistit rekonstrukci lesních cest	Délka rekonstruovaných lesních cest	km	0	5/programové období
	Uskutečnit nákup technického vybavení pro potřeby obhospodařování lesních ploch ve vlastnictví města	Počet projektů na investice do lesnické techniky a technologií	počet	0	2
	Revitalizovat nábřeží podél řeky Metuje v místní části Hronov	Počet obnov stabilního vodního režimu krajiny a prvků ekologické stability	počet	0	1

Strategický plán rozvoje města Hronov na období 2014-2020 – Implementační část

Opatření	Zvýšit osvětu v oblasti životního prostředí				
Aktivity	Zvýšit povědomí, jak nakládat s odpady a jak být šetrnější k životnímu prostředí	Počet nově vytvořených informačních materiálů	počet	0	Nárůst o 1/rok
	Vybudovat středisko ekologické a environmentální výchovy	Dostupné středisko ekologické výchovy	ANO/NE	0	1
	Vytvořit informační brožuru týkající se odpadového hospodářství	Počet vytvořených informačních brožur týkajících se odpadového hospodářství	počet	0	5
	Podpořit ekologickou výchovu v místních školách a zařízeních předškolní péče	Počet vzdělávacích zařízení s rozšířenou podporou environmentální výchovy	počet	2	4

6 Přílohy

6.1 Použité zdroje dat

Administrativní registr ekonomických subjektů (ARES) http://www.info.mfcr.cz/ares/ares_es.html.cz

Aplikace Českého úřadu zeměměřického a katastrálního „Nahlížení do katastru nemovitostí“
<http://nahlizeni.dokn.cuzk.cz/>

Celostátní sčítání dopravy v roce 2000 http://www.rsd.cz/doprava/scitani_2000/start.htm

Celostátní sčítání dopravy v roce 2005 <http://www.scitani2005.rsd.cz/start.htm>

Celostátní sčítání dopravy v roce 2010 <http://scitani2010.rsd.cz/>

Centrální evidence vodních toků, dostupné z:
<http://eagri.cz/public/web/mze/voda/aplikace/cevt.html>

Databáze demografických údajů za obce České republiky http://www.czso.cz/cz/obce_d/index.htm

Databáze MAPAKRIMINALITY.CZ, dostupná z <http://www.mapakriminality.cz/>

Databáze Ministerstva školství, mládeže a tělovýchovy <http://www.msmt.cz/>

Databáze Národního památkového ústavu MonumNet <http://monumnet.npu.cz/>

Databáze strategií <http://www.databaze-strategie.cz/cz/cr/strategie>

Deník veřejné správy <http://denik.obce.cz/>

Elektronický taxonomický klasifikační systém půd ČR <http://klasifikace.pedologie.cz/>

GaREP spol. s r.o., e-Rozvoj.cz, s.r.o. (2014): Metodika tvorby programu rozvoje obce. Ministerstvo pro místní rozvoj České republiky, finální verze, 72 s.

Geoportál SOWAC-GIS <http://geoportal.vumop.cz/>

Historický lexikon obcí České republiky 1869-2005

Informační systém EIA http://portal.cenia.cz/eiasea/detail/EIA_HKK379

Integrovaný regionální operační program, dostupné z:
<http://www.strukturalni-fondy.cz/cs/Microsites/IROP/Dokumenty>

Internetové stránky Aeroklubu Hronov <http://www.lkvp.cz/>

Internetové stránky AFK Hronov <http://afkhronov.webnode.cz/>

Internetové stránky Agentury ochrany přírody a krajiny České republiky <http://www.ochranaprirody.cz/>

Internetové stránky autokempu Velký Dřevíč <http://www.autokempvelkydrevic.cz/>

Internetové stránky baru Singer <http://www.singer-bar.cz/>

Internetové stránky bowlingového klubu DOK Hronov <http://www.bowling-dok.cz/>

Internetové stránky čajovny Bílý drak <http://www.bilydrak.cz/>

Internetové stránky České geologické služby www.geology.cz/

Internetové stránky Českého kynologického svazu, základní kynologická organizace Hronov
<http://www.zkohronov.estranky.cz/>

Internetové stránky Českého rybářského svazu, místní organizace Hronov <http://mohronov.webnode.cz/>

Internetové stránky Českého statistického úřadu <http://www.czso.cz/>

Internetové stránky Českého svazu chovatelům základní organizace Hronov <http://www.cschdz.eu/>
Internetové stránky Českého úřadu zeměměřického a katastrálního <http://www.cuzk.cz/>
Internetové stránky databáze Inisoft, informace za Královéhradecký kraj <http://websouhlasny.inisoft.cz/kralovehradeckykraj/>
Internetové stránky dětského vodáckého oddílu Lotři <http://www.lo3.cz/>
Internetové stránky Domova dětí a mládeže Hronov <http://dominohronov.cz/>
Internetové stránky Domova důchodců Malá Čermná <http://dd-bohemia.wz.cz/>
Internetové stránky Domova odpočinku ve stáří Justynka <http://www.justynka.cz/>
Internetové stránky encyklopedie Wikipedie <http://cs.wikipedia.org/>
Internetové stránky Euroregionu Glacensis <http://www.euro-glacensis.cz/>
Internetové stránky festivalu Jiráskův Hronov <http://www.jiraskuvhronov.cz/>
Internetové stránky HC Wikov Hronov, o.s. <http://www.hchronov.cz/>
Internetové stránky Hofmanovy vily www.hofmanovavila.ic.cz
Internetové stránky hospody U Papouška www.hospodaupapouska.webmium.com
Internetové stránky hospůdky Na Návsí <http://www.na-navsi.cz/>
Internetové stránky hotelu Prajzko <http://www.prajzko.cz/>
Internetové stránky chovatelské stanice Turovští psi <http://www.svycarskysalasnickykes.wz.cz/>
Internetové stránky Insolvenčního rejstříku <http://insolvenzni-rejstrik.cz/>
Internetové stránky Integrovaného portálu Ministerstva práce a sociálních věcí <http://portal.mpsv.cz>
Internetové stránky města Hronov <http://www.mestohronov.cz/>
Internetové stránky Městské knihovny Egona Hostovského <http://www.knihovnahronov.cz/>
Internetové stránky Místní akční skupiny Stolové hory, o.s. <http://www.mas-stolovehory.cz/>
Internetové stránky místní části Zbečnick <http://www.zbecnik.com/>
Internetové stránky MŠ a ZŠ speciální Nona o.p.s. <http://www.zsnonanmnm.cz/>
Internetové stránky MŠ Hronov <http://www.materskeskolky.cz/nskolka.php?mesto=Hronov&ide=451&akce=preregistr>
Internetové stránky MŠ Velký Dřevíč <http://www.msvelkydrevic.cz/>
Internetové stránky Národní databáze brownfieldů <http://www.brownfieldy.cz/>
Internetové stránky národního registru pramenů a studánek <http://www.estudanky.eu/>
Internetové stránky organizace Bazény Machov s.r.o. <http://www.bazenymachov.cz/>
Internetové stránky organizace BEARS Náchod <http://nachod-bears.webnode.cz/>
Internetové stránky organizace COROLL s.r.o. <http://www.coroll.cz/>
Internetové stránky organizace GIMA Hronov, spol. s r.o. <http://www.gimahronov.cz/>
Internetové stránky organizace Hašpl a.s. <http://www.haspl.cz/>
Internetové stránky organizace IdiXep <http://www.idixep.cz/>
Internetové stránky organizace JIPEG s.r.o. <http://www.jipeg.cz/>

Internetové stránky organizace JIRKA a spol., s.r.o. <http://www.jirkapol.cz/>

Internetové stránky organizace METALLGASS CZ s.r.o. <http://metallgasscz.cz/>

Internetové stránky organizace Modeláři Hronov <http://lmkhronov.webnode.cz/>

Internetové stránky organizace Motokanci <http://www.motokanci.cz/>

Internetové stránky organizace NORDIC WALKING LIVE <http://tournordicwalking.webnode.cz/tour-nordic-walking/>

Internetové stránky organizace Orel Zbečnick
http://www.orel.cz/stare/jednoty/jednota.html?jednota_id=68&zupa_id=2

Internetové stránky organizace Padoláček <http://www.padolacek.cz/>

Internetové stránky organizace Police symphony orchestra, o.s.
<http://www.policesymphonyorchestra.cz/kontakty/>

Internetové stránky organizace Project Sport Hronov <http://www.projectsportchronov.unas.cz/>

Internetové stránky organizace Termiti Hronov <http://termitihronov.cz/>

Internetové stránky organizace TEXTONNIA CZECH, spol. s r.o. <http://www.textonnia.cz/>

Internetové stránky organizace Truhlářství 3J s.r.o. <http://truhlarstvi3j.cz/>

Internetové stránky organizace Vodáci Hronov <http://www.vodacihronov.cz/>

Internetové stránky organizace Wikov MGI a.s. <http://www.wikov.cz/>

Internetové stránky penzionu Motobydlo <http://www.motokary-motobydlo.cz/index.html>

Internetové stránky penzionu Ozba www.privathronov.estranky.cz

Internetové stránky pizzerie Stella <http://www.pizzeriestella.cz/>

Internetové stránky portálu Prevence kriminality <http://www.prevencekriminality.cz/>

Internetové stránky portálu Rozpočet veřejně <http://www.rozpocetobce.cz/>

Internetové stránky portálu ZEMEPIS.COM <http://www.zemepis.com/>

Internetové stránky povodňového plánu Královéhradeckého kraje <http://dpp.kr-kralovehradecky.cz/>

Internetové stránky privátu Barunka <http://www.ceskehory.cz/ubytovani/privat-barunka-hronov.html>

Internetové stránky Regionálního muzea v Náchodě <http://rmn.wz.cz/>

Internetové stránky restaurace a music clubu Radnice <http://www.iradnice.cz/>

Internetové stránky restaurace U Pilouse <http://www.upilouse-hronov.cz/>

Internetové stránky s informacemi o MŠ Hronov <http://mshronov.sluzby.cz/>

Internetové stránky SDH Hronov <http://www.hasicihronov.wz.cz/>

Internetové stránky SDH Rokytník <http://www.rokytnik.cz/category/hasici/>

Internetové stránky SDH Velký Dřevíč <http://www.velkydrevic.cz/hasici/>

Internetové stránky Sdružení přátel obce Malá Čermná <http://www.pumpa-malacermna.unas.cz/>

Internetové stránky Sdružení Přátel Vojenské Historie Dobrošov <http://www.spvhd.cz/spvhd.htm>

Internetové stránky Sdružených oddílů bojových umění <http://www.karateklikar.cz/>

Internetové stránky Senior centra Malá Čermná <http://www.ddmalacermna.cz/>

Internetové stránky serveru Hronovsko v minulosti <http://www.hronovsko.com/>

Internetové stránky serveru Jaknainternat.cz <http://www.jaknainternat.cz/>

Internetové stránky serveru Příroda.cz <http://www.priroda.cz/>

Internetové stránky serveru Regionálka.wz.cz <http://regionalka.wz.cz/ostatni/nezamestnanost/index.htm>

Internetové stránky serveru Trail.cz <http://www.trail.cz/>

Internetové stránky serveru Vodní eroze <http://eroze.sweb.cz/po.htm>

Internetové stránky serveru Zbečnick náš domov <http://zbecniknasdomov.webnode.cz/>

Internetové stránky Sokola Zbečnick <http://sokol.zbecnik.cz/>

Internetové stránky Střední průmyslové školy Hronov <http://www.spshronov.cz/>

Internetové stránky subjektu Vodovody a kanalizace Náchod, a.s. <http://www.vakna.cz/>

Internetové stránky TJ Sokola Hronov <http://www.sokol-hronov.cz/>

Internetové stránky TJ Sokola Rokytník
<http://www.sokol.cz/sokol/index.php?action=zobrazjednotu&id=795>

Internetové stránky TJ Sokola Velký Dřevíč <http://www.velkydrevic.cz/tjsokol/>

Internetové stránky turistického regionu Kladské pomezí <http://www.kladskepomezi.cz/>

Internetové stránky ubytování Domeček <http://www.ceskehory.cz/ubytovani/domecek-hronov.html>

Internetové stránky Volejbalového klubu Hronov <http://www.vkhronov.cz/>

Internetové stránky Výzkumného ústavu meliorací a ochrany půdy <http://www.vumop.cz/>

Internetové stránky Základní organizace Českého zahrádkářského svazu, Hronov <http://www.zahradkari.cz/>

Internetové stránky Základní umělecké školy Hronov <http://www.zushronov.cz/>

Internetové stránky ZŠ a MŠ Hronov <http://www.zshronov.cz/>

Internetové stránky ZŠ Velký Dřevíč <http://www.zsvelkydrevic.com/>

Internetový jízdní řád IDOS <http://jizdnirady.idnes.cz/vlakyautobusy/spojeni/>

Internetový server Turistika.cz <http://www.turistika.cz/>

Koncepce ochrany přírody a krajiny Královéhradeckého kraje <http://gis.kr-kralovehradecky.cz/cz/gis/projekty/ziv-prostredi/koncepce-ochrany-prirody-a-krajiny-3242/>

Mapové aplikace České geologické služby, dostupné z: <http://www.geology.cz/extranet/mapy/mapy-online/mapove-aplikace>

Mapový portál Královéhradeckého kraje <http://gis.kr-kralovehradecky.cz/>

Městská a obecní statistika, <http://vdb.czso.cz/xml/mos.html>

Operační program Doprava, dostupné z: <http://www.opd.cz/>

Operační program Příhraniční spolupráce Česká republika – Polská republika, dostupné z: <http://www.cz-pl.eu/>

Operační program Přeshraniční spolupráce mezi státy Evropské unie, dostupné z: <http://www.strukturalni-fondy.cz/cs/Fondy-EU/2014-2020/Operacni-programy/OP-INTERREG-EUROPE>

Operační program Podnikání, inovace, konkurenceschopnost, dostupné z: <http://www.oppik.cz/>

Operační program Výzkum, vývoj a vzdělávání, dostupné z: <http://www.msmt.cz/strukturalni-fondy/op-vv>

Operační program Zaměstnanost, dostupné z: <http://www.esfcr.cz/op-zamestnanost-2014-2020>

Operační program Životní prostředí, dostupné z: <http://www.opzp.cz/>

PERLÍN (2001): Strategie rozvoje mikroregionu 4/5. Geografické rozhledy, 10, č. 4, s. 105

Portál na podporu rozvoje obcí České republiky <http://www.rozvojobci.cz/news/financovani-rozvoje-obce-souhrn/>

Portál ÚSES <http://uses.cz/>

PUSKEILEROVÁ, L. (2010): Bezpečnost provozu chladicích technologií na zimních stadionech. Disertační práce. Ústav výrobních strojů, systémů a robotiky Fakulty strojního inženýrství Vysokého učení technického, Brno, 84 s. včetně příloh; dostupné z:

https://www.vutbr.cz/www_base/zav_prace_soubor_verejne.php?file_id=33282

Registr poskytovatelů sociálních služeb <http://iregistr.mpsv.cz/>

Registr zdravotnických zařízení <https://snzr.uzis.cz/>

Sčítání lidu, domů a bytů 2001, <http://www.czso.cz/sldb/sldb2001.nsf/index>

Sčítání lidu, domů a bytů 2011, <http://www.czso.cz/sldb2011/redakce.nsf/i/home>

Systém evidence kontaminovaných míst, dostupné z <http://www.sekm.cz/>

Textová část závěrečného účtu města Hronov v letech 2009-2013

Ústřední seznam ochrany přírody, dostupné z <http://drusop.nature.cz/>

Územně analytické podklady (ÚAP) ORP Náchod, dostupné z: <http://www.mestonachod.cz/mestsky-urad/vystavba/uap/default.asp>

Vlastivědný průvodce Hronovem se zaměřením na osobnosti

<http://vinnetou.site.cas.cz/rousek/HRONOV/historie.html>

Výroční zprávy Kulturního a informačního střediska v Hronově za roky 2010, 2012, 2013

Výroční zprávy Městské policie Hronov z let 2010, 2011 a 2012

Webová mapová aplikace Silniční a dálniční síť ČR <http://www.rsd.cz/Mapy/webova-mapova-aplikace>

Zákon č. 13/1997 Sb., o pozemních komunikacích

Zákon č. 20/1987 Sb., o státní památkové péči

Zákon č. 108/2006 Sb., o sociálních službách

Zákon č. 114/1992 Sb., o ochraně přírody a krajiny

Zákon č. 127/2005 Sb. (zákon o elektronických komunikacích)

Zákon č. 128/2000 Sb., o obcích

Zákon č. 201/2012 Sb., o ochraně ovzduší

Zákon č. 250/2000 Sb., o rozpočtových pravidlech územních rozpočtů

Zákon č. 254/2001 Sb. (vodní zákon)

Zákon č. 266/1994 Sb., o dráhách

Zákon č. 274/2001 Sb. (zákon o vodovodech a kanalizacích)

Zákon č. 334/1992 Sb., o ochraně zemědělského půdního fondu

Zákon č. 458/2000 Sb. (energetický zákon)

Zápis z jednání Zastupitelstva města Hronova č. 4/2014; dostupné z: <http://www.mestohronov.cz/usneseni-a-zapisy-zastupitelstva/clanek/zapis-zm-c-4-2014>

Zásady územního rozvoje Královéhradeckého kraje, dostupné z: <http://www.kr-kralovehradecky.cz/cz/rozvoj-kraje/uzemni-planovani/zasady-uzemniho-rozvoje-kralovehradeckeho-kraje-46187/>

Data poskytnutá městským úřadem v Hronově

Vlastní průzkum

6.2 Seznam zkratk

a.s. – akciová společnost

ARES – Administrativní registr ekonomických subjektů

BPEJ – bonitovaná půdně ekologická jednotka

ČOV – čistička odpadních vod

DDM – Dům dětí a mládeže

DP – dotační program

DPS – dům s pečovatelskou službou

EAO – ekonomicky aktivní obyvatelstvo

EIA – vliv stavby na životní prostředí

ERDF – Evropský fond regionálního rozvoje

EU – Evropská unie

CHKO – chráněná krajinná oblast

IC – informační centrum

IČ – identifikační číslo

ID - identifikátor

IKT – informační a komunikační technologie

IREDO – integrovaná regionální doprava

IROP – Integrovaný regionální operační program

k.ú. – katastrální území

KČT – Klub českých turistů

KES – koeficient ekologické stability

KIS – Kulturní a informační středisko

KN – katastr nemovitostí

MAS – Místní akční skupina

MD – Ministerstvo dopravy

MěÚ – městský úřad

MK – Ministerstvo kultury

MMR – Ministerstvo pro místní rozvoj

MPO – Ministerstvo průmyslu a obchodu

MPSV – Ministerstvo práce a sociálních věcí

MŠ – mateřská škola

MŠMT – Ministerstvo školství, mládeže a

MV – Ministerstvo vnitra

Mze – Ministerstvo zemědělství

MŽP – Ministerstvo životního prostředí

NE - neděle

NO₂ – oxid dusičitý

NPÚ ÚOP – Národní památkový úřad, územní odborné pracoviště

NRBK – nadregionální biokoridor

NTL – nízkotlaký

O – oblast

o.p.s. – obecně prospěšná společnost

o.s. – občanské sdružení

OOP PČR – Obvodní oddělení policie, Policie České republiky

OP D – Operační program Doprava

OP INTERREG ČR-PR – Operační program příhraniční spolupráce Česká republika – Polská republika

OP INTERREG EUROPE – Operační program přeshraniční spolupráce mezi státy Evropské unie

OP PIK – Operační program Podnikání, inovace, konkurenceschopnost

OP VVV – Operační program Výzkum, vývoj a vzdělávání

OP Z – Operační program Zaměstnanost

OP ŽP – Operační program Životní prostředí

ORP – obec s rozšířenou působností

OZV – obecně závazná vyhláška

PÁ – pátek

PM₁₀ – suspendované částice (prach) o velikosti 10 mikrometrů

PO – prioritní osa

PodO – podoblast

POÚ – pověřený obecní úřad

PRO – Program rozvoje obce

PRV – Program rozvoje venkova

RBC – regionální biocentrum

RBK – regionální biokoridor

ROP – Regionální operační program

s.r.o. – společnost ručením omezeným

SC – specifický cíl

SDH – sdružení dobrovolných hasičů

SFDI – Státní fond dopravní infrastruktury

SFŽP – Státní fond životního prostředí

SO – strategická oblast

SO₂ – oxid siřičitý

SOŠ – střední odborná škola

SOU – střední odborné učiliště

spol. s r.o. – společnost s ručením omezeným

SPŠ – střední průmyslová škola

StC – strategický cíl

STL – středotlaký

SÚS HK – Správa a údržba silnic Královéhradeckého kraje

SVČ – středisko volného času

SZIF – Státní zemědělský intervenční fond

TEN-T – Transevropská dopravní síť

ÚAP – územně analytické podklady

ÚSES – územní systém ekologické stability

VDJ – vodojem

VTL – vysokotlaký

ZPF – zemědělský půdní fond

ZŠ – základní škola

ZUŠ – základní umělecká škola

6.3 Seznam tabulek

Tabulka 1: Struktura druhů pozemků půdního fondu ve městě Hronov podle katastrálních území k 11. 9. 2014 (v ha)	16
Tabulka 2: Vývoj počtu obyvatel v jednotlivých místních částech města Hronov v období 1991-2014	17
Tabulka 3: Přirozený přírůstek, migrace a celkový přírůstek obyvatel ve městě Hronov v letech 2005 až 2013	19
Tabulka 4: Věková struktura obyvatelstva ve městě Hronov v období 2001-2013.....	20
Tabulka 5: Vzdělanost obyvatelstva a index vzdělanosti ve městě Hronov v letech 2001 a 2011.....	21
Tabulka 6: Absolutní počet a procentuální podíl výskytu z celkového počtu zájmových spolků a sdružení v jednotlivých místních částech města Hronov	23
Tabulka 7: Přehled církevních a náboženských organizací na území města Hronov (říjen 2014).....	25
Tabulka 8: Zaměstnanost EAO v jednotlivých sektorech hospodářství ve městě Hronov v roce 2001	33
Tabulka 9: Vyjíždka do zaměstnání ve městě Hronov v období 2001-2011.....	35
Tabulka 10: Návštěvnost vybraných akcí ve městě Hronov v letech 2010, 2012 a 2013.....	37
Tabulka 11: Ubytovací kapacity ve městě Hronov k listopadu 2014.....	38
Tabulka 12: Stravovací zařízení na území města Hronov k listopadu 2014.....	40
Tabulka 13: Další zařízení s občerstvením na území města Hronov (k listopadu 2014).....	41
Tabulka 14: Silnice II. a III. třídy procházející městem Hronov a informace k nim (k prosinci 2014)	43
Tabulka 15: Cyklotrasy procházející územím města Hronov k prosinci 2014.....	47
Tabulka 16: Dopravní obslužnost jednotlivých částí města Hronov autobusovými spoji podle jízdních řádů platných od 14. 12. 2014	48
Tabulka 17: Časová dostupnost vybraných měst autobusovou dopravou z města Hronov podle jízdních řádů platných od 14. 12. 2014	50
Tabulka 18: Dopravní obslužnost města Hronov vlakovými spoji podle jízdních řádů platných od 14. 12. 2014	50
Tabulka 19: Časová dostupnost vybraných měst vlakovou dopravou z města Hronov podle jízdních řádů platných od 14. 12. 2014	51
Tabulka 20: Zásobování jednotlivých částí města Hronov vodovodní sítí (k prosinci 2014)	52
Tabulka 21: Informace o domovním a bytovém fondu ve městě Hronov v letech 2001 a 2011	58
Tabulka 22: Předškolní, školní a další zařízení související s předškolním a školním vzděláváním ve městě Hronov (prosinec 2014).....	59
Tabulka 23: Počet dětí/žáků navštěvujících jednotlivá školská a předškolní zařízení ve městě Hronov ve školních letech 2006/2007 až 2013/2014	63
Tabulka 24: Zařízení zdravotnické péče na území města Hronov (k prosinci 2014)	65
Tabulka 25: Zařízení sociálních služeb působících v rámci území města Hronov (prosinec 2014).....	67
Tabulka 26: Seznam nemovitých kulturních památek na území města Hronov (prosinec 2014)	71
Tabulka 27: Sportovní oddíly vyvíjející činnost na území města Hronov (prosinec 2014)	72
Tabulka 28: Zastoupení ZPF a nezemědělské půdy v jednotlivých katastrálních územích města Hronov (k 11. 9. 2014).....	75
Tabulka 29: Informace k nadregionálním a regionálním ÚSES na území města Hronov	83
Tabulka 30: Odbory zřízené městem Hronov (k listopadu 2014).....	86
Tabulka 31: Příspěvkové organizace zřizované městem Hronov (k listopadu 2014)	87

Tabulka 32: Hospodářské výsledky příspěvkových organizací zřizovaných městem Hronov v letech 2009-2013 (v Kč)	88
Tabulka 33: Příklady investičních akcí, které proběhly ve městě Hronov v období let 2008-2013.....	92
Tabulka 34: Blokované pokuty uložené městskou policií Hronov a zaplacené na místě v letech 2010-2012	95
Tabulka 35: Výsledky odpovědí u otázky č. 1	102
Tabulka 36: Výsledky odpovědí u otázky č. 2	102
Tabulka 37: Výsledky odpovědí u otázky č. 3	102
Tabulka 38: Výsledky odpovědí u otázky č. 4	103
Tabulka 39: Výsledky odpovědí u otázky č. 5	103
Tabulka 40: Výsledky odpovědí u otázky č. 7	104
Tabulka 41: Výsledky odpovědí u otázky č. 8	105
Tabulka 42: Informace k veřejným projednáváním týkajícím se Strategického plánu rozvoje města Hronov na období 2014-2020	106
Tabulka 43: Přehled strategických a územních dokumentů.....	115
Tabulka 44: Přehled klíčových oblastí rozvoje, strategických cílů a opatření	125
Tabulka 45: Sada monitorovacích ukazatelů klíčové oblasti rozvoje VOLNÝ ČAS A VOLNOČASOVÉ AKTIVITY	189
Tabulka 46: Sada monitorovacích ukazatelů klíčové oblasti rozvoje BEZPEČNOST	190
Tabulka 47: Sada monitorovacích ukazatelů klíčové oblasti rozvoje ŠKOLSTVÍ, ZDRAVOTNICTVÍ, SOCIÁLNÍ SLUŽBY	191
Tabulka 48: Sada monitorovacích ukazatelů klíčové oblasti rozvoje PODNIKÁNÍ A ZAMĚSTNANOST	193
Tabulka 49: Sada monitorovacích ukazatelů klíčové oblasti rozvoje CESTOVNÍ RUCH	194
Tabulka 50: Sada monitorovacích ukazatelů klíčové oblasti rozvoje INFRASTRUKTURA	196
Tabulka 51: Sada monitorovacích ukazatelů klíčové oblasti rozvoje ŽIVOTNÍ PROSTŘEDÍ	199

6.4 Seznam grafů

Graf 1: Struktura druhů pozemků půdního fondu ve městě Hronov k 11. 9. 2014 (v %).....	15
Graf 2: Struktura druhů pozemků půdního fondu ve městě Hronov podle katastrálních území k 11. 9. 2014 (v %)	16
Graf 3: Věková struktura obyvatelstva ve městě Hronov v období 2001-2013 (v %)	20
Graf 4: Rozdělení zájmových spolků se sídlem na území města Hronov podle druhu jejich převažující činnosti (říjen 2014)	24
Graf 5: Struktura podnikatelských subjektů podle převažující činnosti ve městě Hronov k 31. 12. 2013	30
Graf 6: Struktura podnikatelských subjektů podle právní formy ve městě Hronov k 31. 12. 2013	31
Graf 7: Míra registrované nezaměstnanosti ve městě Hronov v období 2005-2011	34
Graf 8: Porovnání registrované míry nezaměstnanosti za územní jednotky město Hronov, okres Náchod a Královéhradecký kraj v období 2005-2011	34
Graf 9: Intenzita dopravy na úsecích silnic II. a III. třídy procházejícími městem Hronov (u nichž byla intenzita zjišťována) v období 2000-2010	44
Graf 10: Využitá kapacita školských zařízení a zařízení souvisejících se školstvím v období 2006/2007 až 2013/2014 (v %)	64
Graf 11: Zemědělská půda na území města Hronov podle zastoupení jednotlivých druhů pozemků (v %) 76	

Graf 12: Nezemědělská půda na území města Hronov podle zastoupení jednotlivých druhů pozemků (v %)	76
Graf 13: Srovnání plánovaného a skutečného rozpočtu na příjmové a výdajové stránce ve městě Hronov v období 2009-2013.....	90
Graf 14: Stavby ve vlastnictví města Hronov podle způsobu jejich využití (k 25. 11. 2014)	94
Graf 15: Počet zjištěných trestných činů v územní působnosti OOP PČR Hronov v jednotlivých měsících v letech 2013 a 2014 (k listopadu 2014)	96
Graf 16: Index kriminality v územním obvodu OOP PČR Hronov v jednotlivých měsících let 2013 a 2014 (k listopadu 2014).....	97
Graf 17: Index kriminality v jednotlivých OOP PČR okresu Náchod v letech 2013 a 2014.....	97

6.5 Seznam obrázků

Obrázek 1: Geografická poloha města Hronov a jeho členění	9
Obrázek 2: Znak města Hronov	10
Obrázek 3: Minerální prameny Hronovka a Regnerka v parku Aloise Jiráska	14
Obrázek 4: Rodný domek Aloise Jiráska	26
Obrázek 5: Areál autokempu Velký Dřevíč.....	38
Obrázek 6: Budova vlakového nádraží v Hronově.....	45
Obrázek 7: Vybudovaná kanalizační síť na území města Hronov (k říjnu 2014)	53
Obrázek 8: Pokrytí města Hronov plynovodní soustavou (k říjnu 2014).....	54
Obrázek 9: Příklad stanoviště, kde jsou umístěny kontejnery na tříděný odpad (u zimního stadionu) 56	
Obrázek 10: Budova ZŠ Velký Dřevíč	62
Obrázek 11: Domov důchodců Malá Čermná.....	68
Obrázek 12: Kostel v místní části Rokytník.....	70
Obrázek 13: Areál bývalé slévárny v místní části Žabokrky.....	74
Obrázek 14: Ochrana ZPF na území města Hronov (k listopadu 2014)	77
Obrázek 15: Potencionální ohroženost půd vodní erozí v jednotlivých katastrálních územích města Hronov	78
Obrázek 16: Potencionální ohroženost ZPF větrnou erozí na území města Hronov.....	78
Obrázek 17: Průměrná roční imisní koncentrace PM ₁₀ v ovzduší na území města Hronov v období 2008-2012	79
Obrázek 18: Vymezení oblastí na území města Hronov s překročeným imisním limitem pro čtyřadvacetihodinové koncentrace PM ₁₀ v ovzduší v období 2008-2012	80
Obrázek 19: Zdroje znečištění na území města Hronov k roku 2009	80
Obrázek 20: Územní systémy ekologické stability na území města Hronov (prosinec 2014)	82
Obrázek 21: Část rekonstruovaného úseku v místní části Zbečnick (v pozadí po pravé straně areál firmy Wikov MGI, a.s.)	93
Obrázek 22: Záplavová území na území města Hronov	98

6.6 Seznam schémat

Schéma 1: Zařazení města Hronov z pohledu geomorfologického členění	12
Schéma 2: Obecná struktura strategické části Strategického plánu rozvoje města Hronov na období 2014-2020	123
Schéma 3: Znázornění systému řízení a organizačního zajištění naplňování Strategického plánu rozvoje města Hronov na období 2014-2020.....	185
Schéma 4: Vazby systému financování Strategického plánu rozvoje města Hronov 2014-2020.....	186

6.7 Seznam příloh

Příloha 1: Zásobník projektových záměrů	213
Příloha 2: Registrované i neregistrované zájmové spolky a sdružení mající sídlo v jednotlivých místních částech města Hronov (k 30. 10. 2014)	308
Příloha 3: Dopravní obslužnost jednotlivých částí města Hronov autobusovými spoji podle jízdních řádů platných od 14. 12. 2014 včetně informací k nim	311
Příloha 4: Stavby ve vlastnictví města Hronov v jeho jednotlivých katastrálních územích (k 25. 11. 2014)	316
Příloha 5: Dotazník pro občany a organizace/subjekty působící ve městě Hronově	318

Příloha 1: Zásobník projektových záměrů

Zajistit větší podporu aktivit menších zájmových spolků v oblasti kultury a sportu včetně větší finanční podpory	
žadatel	nestátní neziskové organizace
partneři/dotčený orgán	Město Hronov, Královéhradecký kraj, MAS Stolové hory, o.s.
zdůvodnění a přínos pro rozvoj města	posílení sounáležitosti obyvatel ve městě, podpora variability dostupných volnočasových aktivit
typ	neinvestiční
důležitost	střední
předpokládané náklady	100 – 300 tis. Kč
předpokládané zdroje financování	Královéhradecký kraj (Dotační strategie Královéhradeckého kraje 2014-2016 – Opatření 3.1: Podpora volnočasových aktivit dětí a mládeže a Opatření 3.3: Sportovní a tělovýchovné aktivity pro veřejnost) vlastní prostředky
vazby na strategické dokumenty	Strategie rozvoje Královéhradeckého kraje 2014-2020 (SO 3: Veřejné služby a občanská společnost, StC 3.4: Podporovat rozvoj kultury a sportu a rozšířit nabídku trávení volného času pro obyvatele kraje i jeho návštěvníky) Program rozvoje Královéhradeckého kraje 2014-2016 (Opatření 3.4.2: Rozvoj kultury v regionu a Opatření 3.4.3: Podpora sportovních a volnočasových aktivit) Integrovaná strategie území místní akční skupiny Stolové hory pro období 2014-2020 (O 5: Život v MAS Stolové hory, PodO 5.1: Spolková a zájmová činnost, Opatření: Spolkové činnosti (vč. sportu a činnosti sportovních oddílů) a zachování kulturního dědictví)
místo realizace	není vázáno na konkrétní místo
předpokládaný časový harmonogram	průběžně po celé programové období
odpovědnost za realizaci	jednotlivé aktivní menší zájmové spolky
stav připravenosti	záměr
doplňující informace	vazba na klíčové oblasti rozvoje PRO Hronov 2014-2020: 1

Vysvětlivky: MAS = Místní akční skupina, SO = strategická oblast, StC = strategický cíl, O = oblast, PodO = podoblast

Zajistit dohled nad bezpečností silničního provozu u přechodů pro chodce přes frekventované silnice v okolí objektů ZŠ	
žadatel	Město Hronov
partneři/dotčený orgán	Úřad práce České republiky – kontaktní pracoviště Náchod
zdůvodnění a přínos pro rozvoj města	zvýšení bezpečnosti žáků docházejících do škol
typ	neinvestiční
důležitost	vysoká
předpokládané náklady	672 tis. Kč/rok
předpokládané zdroje financování	EU – OP Z 2014-2020
vazby na strategické dokumenty	Operační program Zaměstnanost 2014-2020 (PO 1: Podpora zaměstnanosti a adaptability pracovní síly, SC 1.1.1: Zvýšit zaměstnanost podpořených osob, zejména starších, nízkokvalifikovaných a znevýhodněných) Strategie rozvoje Královéhradeckého kraje 2014-2020 (SO 1: Konkurenceschopnost a inovace, StC 1.3: Zvýšit zaměstnanost v Královéhradeckém kraji zlepšením vzdělanostní struktury obyvatel a jejím propojením na regionální trh práce) Program rozvoje Královéhradeckého kraje 2014-2016 (Opatření 1.3.3: Zvyšování zaměstnanosti a adaptability pracovní síly)
místo realizace	přechody pro chodce v okolí objektů ZŠ
předpokládaný časový harmonogram	průběžně po celé programové období
odpovědnost za realizaci	Zastupitelstvo města Hronov, Městská policie Hronov
stav připravenosti	záměr
doplňující informace	vazba na klíčové oblasti rozvoje PRO Hronov 2014-2020: 2, 3, 4

Vysvětlivky: EU = Evropská unie, OP Z = Operační program Zaměstnanost, PO = prioritní osa, SC = specifický cíl, SO = strategická oblast, StC = strategický cíl

Podpořit vzdělávání seniorů	
žadatel	Město Hronov
partneři/dotčený orgán	Společenský klub POHODA, Městská knihovna Egona Hostovského, ZŠ a MŠ Hronov
zdůvodnění a přínos pro rozvoj města	posílení schopností a dovedností lidí v důchodovém věku
typ	neinvestiční
důležitost	střední
předpokládané náklady	do 5 tis. Kč/měsíc
předpokládané zdroje financování	vlastní prostředky příspěvky zapojených seniorů
vazby na strategické dokumenty	Dlouhodobý záměr vzdělávání a rozvoje vzdělávací soustavy Královéhradeckého kraje 2012 – 2016 (Kapitola 3: Strategické směry rozvoje vzdělávání a vzdělávací soustavy a způsob jejich realizace a podpory v jednotlivých oblastech, část 3.5: Další vzdělávání v rámci celoživotního učení)
místo realizace	Parcela KN 47 či KN 135 či KN 718/1 (vše k.ú. Hronov)
předpokládaný časový harmonogram	průběžně po celé programové období
odpovědnost za realizaci	Společenský klub POHODA
stav připravenosti	záměr
doplňující informace	vazba na klíčové oblasti rozvoje PRO Hronov 2014-2020: 1, 3

Vysvětlivky: ZŠ = základní škola, MŠ = mateřská škola, KN = katastr nemovitostí

Rozšířit kapacitu bydlení pro vybrané cílové skupiny	
žadatel	Město Hronov
partneři/dotčený orgán	Odbor sociálně zdravotní MěÚ Hronov, MMR, MPSV
zdůvodnění a přínos pro rozvoj města	zajištění větší nabídky dostupného bydlení na území města
typ	investiční
důležitost	střední
předpokládané náklady	5 – 10 mil. Kč (dle úrovně navýšení)
předpokládané zdroje financování	EU – IROP 2014-2020, OP Z 2014-2020 vlastní prostředky
vazby na strategické dokumenty	Integrovaný regionální operační program 2014-2020 (PO 2: Zkvalitnění veřejných služeb a podmínek života pro obyvatele regionů, SC: 2.1: Zvýšení kvality a dostupnosti služeb vedoucí k sociální inkluzi) Operační program Zaměstnanost 2014-2020 (PO 2: Sociální začleňování a boj s chudobou, SC 2.1.1: Zvýšit uplatnitelnost osob ohrožených sociálním vyloučením nebo sociálně vyloučených ve společnosti a na trhu práce a SC 2.2.1: Zvýšit kvalitu a udržitelnost systému sociálních služeb, služeb pro rodiny a děti a dalších navazujících služeb podporujících sociální začleňování) Strategie rozvoje Královéhradeckého kraje 2014-2020 (SO 3: Veřejné služby a občanská společnost, StC 3.2: Zvýšit kvalitu sociálního prostředí a zajistit kvalitní a dostupné sociální služby pro obyvatele Královéhradeckého kraje) Program rozvoje Královéhradeckého kraje 2014-2016 (Opatření 3.2.1: Podpora aktivit směřujících k sociální integraci obyvatel) Integrovaná strategie území místní akční skupiny Stolové hory pro období 2014-2020 (O 1: Lidské zdroje, PodO 1.2: Sociální inkluze a sociální služby, Opatření: Infrastruktura sociálních služeb)
místo realizace	podle možností města
předpokládaný časový harmonogram	průběžně po celé programové období
odpovědnost za realizaci	Odbor sociálně zdravotní MěÚ Hronov
stav připravenosti	záměr
doplňující informace	vazba na klíčové oblasti rozvoje PRO Hronov 2014-2020: 2, 3, 6

Vysvětlivky: MěÚ = městský úřad, MMR = Ministerstvo pro místní rozvoj, MPSV = Ministerstvo práce a sociálních věcí, EU = Evropská unie, IROP = Integrovaný regionální operační program, OP Z = Operační program Zaměstnanost, PO = prioritní osa, SC = specifický cíl, SO = strategická oblast, StC = strategický cíl, O = oblast, PodO = podoblast

Rozšířit nabídku a zlepšit kvalitu terénních sociálních služeb	
žadatel	Město Hronov
partneři/dotčený orgán	Pečovatelská služba Hronov, Odbor sociálně zdravotní MěÚ Hronov, MMR, MPSV
zdůvodnění a přínos pro rozvoj města	zvýšení kapacity a kvality poskytování terénních sociálních služeb
typ	neinvestiční
důležitost	střední
předpokládané náklady	750 tis./rok, drobné příspěvky osob využívající služby
předpokládané zdroje financování	EU – IROP 2014-2020, OP Z 2014-2020 vlastní prostředky
vazby na strategické dokumenty	Integrovaný regionální operační program 2014-2020 (PO 2: Zkvalitnění veřejných služeb a podmínek života pro obyvatele regionů, SC: 2.1: Zvýšení kvality a dostupnosti služeb vedoucí k sociální inkluzi) Operační program Zaměstnanost 2014-2020 (PO 2: Sociální začleňování a boj s chudobou, SC 2.1.1: Zvýšit uplatnitelnost osob ohrožených sociálním vyloučením nebo sociálně vyloučených ve společnosti a na trhu práce a SC 2.2.1: Zvýšit kvalitu a udržitelnost systému sociálních služeb, služeb pro rodiny a děti a dalších navazujících služeb podporujících sociální začleňování) Strategie rozvoje Královéhradeckého kraje 2014-2020 (SO 3: Veřejné služby a občanská společnost, StC 3.2: Zvýšit kvalitu sociálního prostředí a zajistit kvalitní a dostupné sociální služby pro obyvatele Královéhradeckého kraje) Program rozvoje Královéhradeckého kraje 2014-2016 (Opatření 3.2.2: Rozvoj služeb sociální péče s důrazem na život v komunitě) Integrovaná strategie území místní akční skupiny Stolové hory pro období 2014-2020 (O 1: Lidské zdroje, PodO 1.2: Sociální inkluze a sociální služby, Opatření: Sociální služby v MAS a Infrastruktura sociálních služeb)
místo realizace	není vázáno na konkrétní místo
předpokládaný časový harmonogram	průběžně po celé programové období
odpovědnost za realizaci	Odbor sociálně zdravotní MěÚ Hronov
stav připravenosti	záměr
doplňující informace	vazba na klíčové oblasti rozvoje PRO Hronov 2014-2020: 3

Vysvětlivky: MěÚ = městský úřad, MMR = Ministerstvo pro místní rozvoj, MPSV = Ministerstvo práce a sociálních věcí, EU = Evropská unie, IROP = Integrovaný regionální operační program, OP Z = Operační program Zaměstnanost, PO = prioritní osa, SC = specifický cíl, SO = strategická oblast, StC = strategický cíl, O = oblast, PodO = podoblast, MAS = Místní akční skupina

Zvýšit propagaci podnikatelských subjektů působících ve městě	
žadatel	Město Hronov
partneři/dotčený orgán	Město Hronov, Kulturní a informační středisko Hronov, podnikatelské subjekty
zdůvodnění a přínos pro rozvoj města	lepší propagace podnikatelských subjektů může napomoci v rozvoji jejich činnosti, což v konečném důsledku povede i k rozvoji města
typ	neinvestiční
důležitost	střední
předpokládané náklady	20 tis. Kč/rok
předpokládané zdroje financování	Královéhradecký kraj (Dotační strategie Královéhradeckého kraje 2014-2016 – Opatření 1.3: Podnikání a inovace) vlastní prostředky
vazby na strategické dokumenty	Strategie rozvoje Královéhradeckého kraje 2014-2020 (SO 1: Konkurenceschopnost a inovace, StC 1.1: Zvýšit konkurenceschopnost ekonomiky a podpořit rozvoj podnikatelského prostředí na území Královéhradeckého kraje) Program rozvoje Královéhradeckého kraje 2014-2016 (Opatření 1.1.1: Rozvoj podnikatelských subjektů)
místo realizace	není vázáno na konkrétní místo
předpokládaný časový harmonogram	průběžně po celé programové období
odpovědnost za realizaci	Kulturní a informační středisko Hronov
stav připravenosti	záměr
doplňující informace	vazba na klíčové oblasti rozvoje PRO Hronov 2014-2020: 4

Vysvětlivky: SO = strategická oblast, StC = strategický cíl

Zavést tzv. kulaté stoly a informační schůzky za účelem zlepšení spolupráce a komunikace město-podnikatel	
žadatel	Město Hronov
partneři/dotčený orgán	podnikatelské subjekty, Královéhradecký kraj
zdůvodnění a přínos pro rozvoj města	Zlepšení vztahů mezi vedením města a podnikatelskými subjekty, lepší úroveň spolupráce
typ	neinvestiční
důležitost	střední
předpokládané náklady	do 10 tis. Kč/rok
předpokládané zdroje financování	Královéhradecký kraj (Dotační strategie Královéhradeckého kraje 2014-2016 – Opatření 1.3: Podnikání a inovace) vlastní prostředky
vazby na strategické dokumenty	Strategie rozvoje Královéhradeckého kraje 2014-2020 (SO 1: Konkurenceschopnost a inovace, StC 1.1: Zvýšit konkurenceschopnost ekonomiky a podpořit rozvoj podnikatelského prostředí na území Královéhradeckého kraje) Program rozvoje Královéhradeckého kraje 2014-2016 (Opatření 1.1.1: Rozvoj podnikatelských subjektů)
místo realizace	není vázáno na konkrétní místo
předpokládaný časový harmonogram	průběžně po celé programové období
odpovědnost za realizaci	Zastupitelstvo města Hronov
stav připravenosti	záměr
doplňující informace	vazba na klíčové oblasti rozvoje PRO Hronov 2014-2020: 4

Vysvětlivky: SO = strategická oblast, StC = strategický cíl

Zajistit poskytování informací potencionálním investorům	
žadatel	Město Hronov
partneři/dotčený orgán	podnikatelské subjekty
zdůvodnění a přínos pro rozvoj města	včasné a aktuální informování o investičních záměrech města – zvýšení šance na přitáhnutí nového investora
typ	neinvestiční
důležitost	vysoká
předpokládané náklady	do 10 tis. Kč/rok
předpokládané zdroje financování	vlastní prostředky
vazby na strategické dokumenty	Strategie rozvoje Královéhradeckého kraje 2014-2020 (SO 1: Konkurenceschopnost a inovace, StC 1.1: Zvýšit konkurenceschopnost ekonomiky a podpořit rozvoj podnikatelského prostředí na území Královéhradeckého kraje) Program rozvoje Královéhradeckého kraje 2014-2016 (Opatření 1.1.1: Rozvoj podnikatelských subjektů)
místo realizace	není vázáno na konkrétní místo
předpokládaný časový harmonogram	průběžně po celé programové období
odpovědnost za realizaci	Zastupitelstvo města Hronov
stav připravenosti	záměr
doplňující informace	vazba na klíčové oblasti rozvoje PRO Hronov 2014-2020: 4

Vysvětlivky: SO = strategická oblast, StC = strategický cíl

Vytvořit výhodné pobídky pro nové podnikatele	
žadatel	Město Hronov
partneři/dotčený orgán	potencionální investoři, MPO
zdůvodnění a přínos pro rozvoj města	výhodné pobídky napomůžou k tomu, aby investoři ve městě zahájili podnikatelskou činnost
typ	neinvestiční
důležitost	střední
předpokládané náklady	do 50 tis. Kč/rok
předpokládané zdroje financování	EU – OP PIK 2014-2020 Královéhradecký kraj (Dotační strategie Královéhradeckého kraje 2014-2016 – Opatření 1.3: Podnikání a inovace) vlastní prostředky
vazby na strategické dokumenty	Operační program Podnikání a inovace pro konkurenceschopnost 2014-2020 (PO 2: Rozvoj podnikání a konkurenceschopnosti malých a středních podniků, SC 2.1: Zvýšit konkurenceschopnost začínajících a rozvojových MSP) Strategie rozvoje Královéhradeckého kraje 2014-2020 (SO 1: Konkurenceschopnost a inovace, StC 1.1: Zvýšit konkurenceschopnost ekonomiky a podpořit rozvoj podnikatelského prostředí na území Královéhradeckého kraje) Program rozvoje Královéhradeckého kraje 2014-2016 (Opatření 1.1.1: Rozvoj podnikatelských subjektů) Integrovaná strategie území místní akční skupiny Stolové hory pro období 2014-2020 (O 2: Hospodářský rozvoj, PodO 1.2: Podpora podnikání v území MAS, Opatření: Podpora začínajícím podnikům)
místo realizace	není vázáno na konkrétní místo
předpokládaný časový harmonogram	průběžně po celé programové období
odpovědnost za realizaci	Zastupitelstvo města Hronov
stav připravenosti	záměr
doplňující informace	vazba na klíčové oblasti rozvoje PRO Hronov 2014-2020: 4

Vysvětlivky: MPO = Ministerstvo průmyslu a obchodu, EU = Evropská unie, OP PIK = Operační program Podnikání a inovace pro konkurenceschopnost, PO = prioritní osa, SC = specifický cíl, SO = strategická oblast, StC = strategický cíl, O = oblast, PodO = podoblast, MAS = Místní akční skupina

Intenzivně jednat s vlastníkem chátrajícího průmyslového areálu firmy TEXTONNIA CZECH, spol. s r.o.	
žadatel	Město Hronov
partneři/dotčený orgán	TEXTONNIA CZECH, spol. s r.o., Odbor majetkový MěÚ Hronov, MPO
zdůvodnění a přínos pro rozvoj města	opětovné využití pro průmyslovou činnost či úplně jiné funkční využití prostoru areálu
typ	investiční (prostředky do údržby a rozvoje areálu) i neinvestiční (uskutečněná jednání o využitelnosti)
důležitost	vysoká
předpokládané náklady	v řádu desítek mil. Kč
předpokládané zdroje financování	EU – OP PIK 2014-2020 prostředky stávajícího či nového vlastníka areálu
vazby na strategické dokumenty	Operační program Podnikání a inovace pro konkurenceschopnost 2014-2020 (PO 2: Rozvoj podnikání a konkurenceschopnosti malých a středních podniků, SC 2.3: Zvýšit využitelnost infrastruktury pro podnikání) Strategie rozvoje Královéhradeckého kraje 2014-2020 (SO 1: Konkurenceschopnost a inovace, StC 1.1: Zvýšit konkurenceschopnost ekonomiky a podpořit rozvoj podnikatelského prostředí na území Královéhradeckého kraje) Program rozvoje Královéhradeckého kraje 2014-2016 (Opatření 1.1.2: Zkvalitnění podnikatelské infrastruktury a vybavení) Integrovaná strategie území místní akční skupiny Stolové hory pro období 2014-2020 (O 2: Hospodářský rozvoj, PodO 1.2: Podpora podnikání v území MAS, Opatření: Infrastruktura pro podnikání)
místo realizace	parcely KN 250, KN 251, KN 252, KN 253, KN 272/2, KN 272/10, KN 273/1, KN 274, KN 277, KN 278, KN 285, KN 286, KN 287/1 a KN 403/5 (vše k.ú. Hronov)
předpokládaný časový harmonogram	jednání průběžně po celé programové období; realizace údržby a rozvoje areálu 2017 a dále
odpovědnost za realizaci	Odbor majetkový MěÚ Hronov
stav připravenosti	jednání již probíhalo a probíhá; samotná revitalizace-záměr
doplňující informace	vazba na klíčové oblasti rozvoje PRO Hronov 2014-2020: 4, 6

Vysvětlivky: MěÚ = městský úřad, MPO = Ministerstvo průmyslu a obchodu, EU = Evropská unie, OP PIK = Operační program Podnikání a inovace pro konkurenceschopnost, PO = prioritní osa, SC = specifický cíl, SO = strategická oblast, StC = strategický cíl, O = oblast, PodO = podoblast, MAS = Místní akční skupina, KN = katastr nemovitostí

Intenzivně jednat s vlastníky chátrajícího průmyslového areálu bývalé sodovkárny	
žadatel	Město Hronov
partneři/dotčený orgán	fyzické osoby vlastníci areál, Odbor majetkový MěÚ Hronov, MPO
zdůvodnění a přínos pro rozvoj města	opětovné využití pro průmyslovou činnost či úplně jiné funkční využití prostoru areálu
typ	investiční (prostředky do údržby a rozvoje areálu) i neinvestiční (uskutečněná jednání o využitelnosti)
důležitost	střední
předpokládané náklady	do 20 mil. Kč
předpokládané zdroje financování	EU – OP PIK 2014-2020 prostředky stávajícího či nového vlastníka areálu
vazby na strategické dokumenty	Operační program Podnikání a inovace pro konkurenceschopnost 2014-2020 (PO 2: Rozvoj podnikání a konkurenceschopnosti malých a středních podniků, SC 2.3: Zvýšit využitelnost infrastruktury pro podnikání) Strategie rozvoje Královéhradeckého kraje 2014-2020 (SO 1: Konkurenceschopnost a inovace, StC 1.1: Zvýšit konkurenceschopnost ekonomiky a podpořit rozvoj podnikatelského prostředí na území Královéhradeckého kraje) Program rozvoje Královéhradeckého kraje 2014-2016 (Opatření 1.1.2: Zkvalitnění podnikatelské infrastruktury a vybavení) Integrovaná strategie území místní akční skupiny Stolové hory pro období 2014-2020 (O 2: Hospodářský rozvoj, PodO 1.2: Podpora podnikání v území MAS, Opatření: Infrastruktura pro podnikání)
místo realizace	parcely KN st. 234 a KN 1122/2 (k.ú. Zbečnick)
předpokládaný časový harmonogram	jednání průběžně po celé programové období; realizace údržby a rozvoje areálu 2017 a dále
odpovědnost za realizaci	Odbor majetkový MěÚ Hronov
stav připravenosti	jednání již probíhalo a probíhá; samotná revitalizace-záměr
doplňující informace	vazba na klíčové oblasti rozvoje PRO Hronov 2014-2020: 4, 6

Vysvětlivky: MěÚ = městský úřad, MPO = Ministerstvo průmyslu a obchodu, EU = Evropská unie, OP PIK = Operační program Podnikání a inovace pro konkurenceschopnost, PO = prioritní osa, SC = specifický cíl, SO = strategická oblast, StC = strategický cíl, O = oblast, PodO = podoblast, MAS = Místní akční skupina, KN = katastr nemovitostí

Intenzivně jednat s vlastníkem chátrajícího průmyslového areálu firmy NEMEA a.s.	
žadatel	Město Hronov
partneři/dotčený orgán	NEMEA a.s., Odbor majetkový MěÚ Hronov, MPO
zdůvodnění a přínos pro rozvoj města	rozšíření stávajícího využití areálu
typ	investiční (prostředky do údržby a rozvoje areálu) i neinvestiční (uskutečněná jednání o větší využitelnosti)
důležitost	nízká
předpokládané náklady	v řádu desítek mil. Kč
předpokládané zdroje financování	EU – OP PIK 2014-2020 prostředky stávajícího či nového vlastníka areálu
vazby na strategické dokumenty	Operační program Podnikání a inovace pro konkurenceschopnost 2014-2020 (PO 2: Rozvoj podnikání a konkurenceschopnosti malých a středních podniků, SC 2.3: Zvýšit využitelnost infrastruktury pro podnikání) Strategie rozvoje Královéhradeckého kraje 2014-2020 (SO 1: Konkurenceschopnost a inovace, StC 1.1: Zvýšit konkurenceschopnost ekonomiky a podpořit rozvoj podnikatelského prostředí na území Královéhradeckého kraje) Program rozvoje Královéhradeckého kraje 2014-2016 (Opatření 1.1.2: Zkvalitnění podnikatelské infrastruktury a vybavení) Integrovaná strategie území místní akční skupiny Stolové hory pro období 2014-2020 (O 2: Hospodářský rozvoj, PodO 1.2: Podpora podnikání v území MAS, Opatření: Infrastruktura pro podnikání)
místo realizace	parcely KN 104/1, KN 104/2, KN 154, KN 186, KN 1040/1, KN 1263/6 a KN 1263/7 (vše k.ú. Žabokrky)
předpokládaný časový harmonogram	průběžně po celé programové období (jednání i realizace údržby a rozvoje areálu)
odpovědnost za realizaci	Odbor majetkový MěÚ Hronov
stav připravenosti	jednání již probíhalo a probíhá; samotná revitalizace-záměr
doplňující informace	vazba na klíčové oblasti rozvoje PRO Hronov 2014-2020: 4, 6

Vysvětlivky: MěÚ = městský úřad, MPO = Ministerstvo průmyslu a obchodu, EU = Evropská unie, OP PIK = Operační program Podnikání a inovace pro konkurenceschopnost, PO = prioritní osa, SC = specifický cíl, SO = strategická oblast, StC = strategický cíl, O = oblast, PodO = podoblast, MAS = Místní akční skupina, KN = katastr nemovitostí

Podpořit obnovu původní funkce internátu č. p. 409 v ulici Na Chocholouši	
žadatel	Město Hronov
partneři/dotčený orgán	Svaz českých a moravských spotřebních družstev, Odbor tajemníka MěÚ Hronov
zdůvodnění a přínos pro rozvoj města	obnovení funkce ubytovacího zařízení (rozšíření kapacity) i internátu
typ	investiční
důležitost	střední
předpokládané náklady	komunikace s vlastníkem budovy – zanedbatelné náklady; rekonstrukce budovy – 8 mil. Kč
předpokládané zdroje financování	vlastní prostředky prostředky stávajícího či nového vlastníka budovy
vazby na strategické dokumenty	Strategie rozvoje Královéhradeckého kraje 2014-2020 (SO 1: Konkurenceschopnost a inovace, StC 1.4: Zatraktivnit Královéhradecký kraj pro další rozvoj cestovního ruchu jako významné složky regionální ekonomiky) Program rozvoje Královéhradeckého kraje 2014-2016 (Opatření 1.4.1: Rozšíření a zkvalitnění infrastruktury cestovního ruchu) Integrovaná strategie území místní akční skupiny Stolové hory pro období 2014-2020 (O 3: Hospodářský rozvoj, PodO 3.1: Cestovní ruch, Opatření: Veřejná infrastruktura pro zpřístupnění a zatraktivnění kulturního a přírodního dědictví území MAS)
místo realizace	parcela KN 1582/9 (k.ú. Hronov)
předpokládaný časový harmonogram	komunikace s vlastníkem budovy – průběžně; rekonstrukce budovy – 2019 – 2020
odpovědnost za realizaci	Odbor tajemníka MěÚ Hronov
stav připravenosti	záměr
doplňující informace	vazba na klíčové oblasti rozvoje PRO Hronov 2014-2020: 3, 5, 6

Vysvětlivky: MěÚ = městský úřad, SO = strategická oblast, StC = strategický cíl, O = oblast, PodO = podoblast, MAS = Místní akční skupina, KN = katastr nemovitostí

Zajistit větší propagaci města jako destinace	
žadatel	Město Hronov
partneři/dotčený orgán	KIS Hronov, IC v širokém okolí města, MAS Stolové hory, o.s., Svaz cestovního ruchu Kladské pomezí, BRANKA, o.p.s.
zdůvodnění a přínos pro rozvoj města	zvýšení povědomí o městě, zvýšení počtu návštěvníků, což přinese v konečném důsledku finanční prostředky, pracovní místa
typ	neinvestiční
důležitost	vysoká
předpokládané náklady	do 100 tis. Kč/rok
předpokládané zdroje financování	Královéhradecký kraj (Dotační strategie Královéhradeckého kraje 2014-2016 – Opatření 4.3: Marketing a propagace) vlastní prostředky
vazby na strategické dokumenty	Strategie rozvoje Královéhradeckého kraje 2014-2020 (SO 1: Konkurenceschopnost a inovace, StC 1.4: Zatraktivnit Královéhradecký kraj pro další rozvoj cestovního ruchu jako významné složky regionální ekonomiky) Program rozvoje Královéhradeckého kraje 2014-2016 (Opatření 1.4.2: Zkvalitňování služeb a marketingu cestovního ruchu) Integrovaná strategie území místní akční skupiny Stolové hory pro období 2014-2020 (O 5: Život v MAS Stolové hory, PodO 5.2: Správa území MAS, Opatření: Propagace území MAS)
místo realizace	není vázáno na konkrétní místo
předpokládaný časový harmonogram	průběžně po celé programové období
odpovědnost za realizaci	KIS Hronov
stav připravenosti	záměr
doplňující informace	vazba na klíčové oblasti rozvoje PRO Hronov 2014-2020: 5

Vysvětlivky: KIS = kulturní a informační středisko, IC = informační centrum, MAS = místní akční skupina, SO = strategická oblast, StC = strategický cíl, O = oblast, PodO = podoblast

Prohloubit a rozšířit spolupráci s partnerskými městy	
žadatel	Město Hronov
partneři/dotčený orgán	KIS Hronov, Odbor tajemníka MěÚ Hronov, město Kudowa Zdrój, město Bielawa, město Warrington, MAS Stolové hory, o.s., další partnerská města
zdůvodnění a přínos pro rozvoj města	zlepšení povědomí o městě Hronov v zahraničí, posílení vazeb s partnerskými městy
typ	neinvestiční
důležitost	vysoká
předpokládané náklady	budou se odvíjet od intenzity spolupráce město Hronov-partnerské město (předpoklad: nejvyšší – prohloubení spolupráce s městem Kudowa Zdrój)
předpokládané zdroje financování	EU – OP INTERREG ČR-PR 2014-2020, OP INTERREG EUROPE 2014-2020 Královéhradecký kraj (Dotační strategie Královéhradeckého kraje 2014-2016 – Opatření 4.3: Marketing a propagace) vlastní prostředky
vazby na strategické dokumenty	Program přeshraniční spolupráce Česká republika – Polská republika 2014-2020 (PO 4: Spolupráce institucí a komunit, SC 4.1: Zvýšení intenzity spolupráce institucí a komunit v příhraničním regionu) Program meziregionální spolupráce INTERREG EUROPE 2014-2020 (PO 1: Výzkum, technologický rozvoj a inovace, SC 1.1: Zlepšit implementaci regionálních rozvojových politik a programů, zejména programů Investice pro růst a zaměstnanost, případně programů EÚS, v oblasti výzkumné a inovační infrastruktury a kapacit a SC 1.2: Zlepšit implementaci regionálních rozvojových politik a programů, zejména programů Investice pro růst a zaměstnanost, případně programů EÚS, které podporují přínos inovací aktérů v regionálních inovačních řetězcích v oblastech „inteligentní specializace“ a inovační příležitosti) Strategie rozvoje Královéhradeckého kraje 2014-2020 (SO 1: Konkurenceschopnost a inovace, StC 1.4: Zatraktivnit Královéhradecký kraj pro další rozvoj cestovního ruchu jako významné složky regionální ekonomiky) Program rozvoje Královéhradeckého kraje 2014-2016 (Opatření 1.4.2: Zkvalitňování služeb a marketingu cestovního ruchu) Integrovaná strategie území místní akční skupiny Stolové hory pro období 2014-2020 (O 5: Život v MAS Stolové hory, PodO 5.2: Správa území MAS, Opatření: Řízení strategie MAS)
místo realizace	není vázáno na konkrétní místo
předpokládaný časový harmonogram	průběžně po celé programové období
odpovědnost za realizaci	Odbor tajemníka MěÚ Hronov
stav připravenosti	záměr
doplňující informace	vazba na klíčové oblasti rozvoje PRO Hronov 2014-2020: 5

Vysvětlivky: KIS = kulturní a informační středisko, MěÚ = městský úřad, MAS = Místní akční skupina, EU = Evropská unie, OP INTERREG ČR-PR = Operační program přeshraniční spolupráce Česká republika – Polská republika, OP INTERREG EUROPE = Operační program přeshraniční spolupráce mezi státy Evropské unie, Švýcarska a Norska, PO = prioritní osa, SC = specifický cíl, SO = strategická oblast, StC = strategický cíl, O = oblast, PodO = podoblast

Zajistit větší propagaci místních přírodních zajímavostí	
žadatel	Město Hronov
partneři/dotčený orgán	KIS Hronov, MAS Stolové hory, o.s., Svaz cestovního ruchu Kladské pomezí, BRANKA, o.p.s.
zdůvodnění a přínos pro rozvoj města	zlepšení povědomí o místních přírodních zajímavostech
typ	neinvestiční
důležitost	střední
předpokládané náklady	do 30 tis. Kč/rok
předpokládané zdroje financování	Královéhradecký kraj (Dotační strategie Královéhradeckého kraje 2014-2016 – Opatření 4.3: Marketing a propagace) vlastní prostředky
vazby na strategické dokumenty	Strategie rozvoje Královéhradeckého kraje 2014-2020 (SO 1: Konkurenceschopnost a inovace, StC 1.4: Zatraktivnit Královéhradecký kraj pro další rozvoj cestovního ruchu jako významné složky regionální ekonomiky) Program rozvoje Královéhradeckého kraje 2014-2016 (Opatření 1.4.2: Zkvalitňování služeb a marketingu cestovního ruchu) Integrovaná strategie území místní akční skupiny Stolové hory pro období 2014-2020 (O 5: Život v MAS Stolové hory, PodO 5.2: Správa území MAS, Opatření: Propagace území MAS)
místo realizace	není vázáno na konkrétní místo
předpokládaný časový harmonogram	průběžně po celé programové období
odpovědnost za realizaci	KIS Hronov
stav připravenosti	záměr
doplňující informace	vazba na klíčové oblasti rozvoje PRO Hronov 2014-2020: 1, 5

Vysvětlivky: KIS = kulturní a informační středisko, MAS = místní akční skupina, SO = strategická oblast, StC = strategický cíl, O = oblast, PodO = podoblast

Zajistit větší propagaci kulturních a historických zajímavostí	
žadatel	Město Hronov
partneři/dotčený orgán	KIS Hronov, MAS Stolové hory, o.s., Svaz cestovního ruchu Kladské pomezí, BRANKA, o.p.s.
zdůvodnění a přínos pro rozvoj města	zlepšení povědomí o místních kulturních a historických zajímavostech
typ	neinvestiční
důležitost	střední
předpokládané náklady	do 30 tis. Kč/rok
předpokládané zdroje financování	Královéhradecký kraj (Dotační strategie Královéhradeckého kraje 2014-2016 – Opatření 4.3: Marketing a propagace) vlastní prostředky
vazby na strategické dokumenty	Strategie rozvoje Královéhradeckého kraje 2014-2020 (SO 1: Konkurenceschopnost a inovace, StC 1.4: Zatraktivnit Královéhradecký kraj pro další rozvoj cestovního ruchu jako významné složky regionální ekonomiky a StC 3.4: Podporovat rozvoj kultury a sportu a rozšířit nabídku trávení volného času pro obyvatele kraje i jeho návštěvníky) Program rozvoje Královéhradeckého kraje 2014-2016 (Opatření 1.4.2: Zkvalitňování služeb a marketingu cestovního ruchu) Integrovaná strategie území místní akční skupiny Stolové hory pro období 2014-2020 (O 5: Život v MAS Stolové hory, PodO 5.2: Správa území MAS, Opatření: Propagace území MAS)
místo realizace	není vázáno na konkrétní místo
předpokládaný časový harmonogram	průběžně po celé programové období
odpovědnost za realizaci	KIS Hronov
stav připravenosti	záměr
doplňující informace	vazba na klíčové oblasti rozvoje PRO Hronov 2014-2020: 1, 5

Vysvětlivky: KIS = kulturní a informační středisko, MAS = místní akční skupina, SO = strategická oblast, StC = strategický cíl, O = oblast, PodO = podoblast

Zajistit vhodné prostory pro výstavbu nových rodinných domů	
žadatel	Město Hronov
partneři/dotčený orgán	Odbor výstavby MěÚ Hronov, Odbor majetkový MěÚ Hronov
zdůvodnění a přínos pro rozvoj města	rozšíření počtu parcel určených pro zástavbu rodinnými domy
typ	investiční
důležitost	vysoká
předpokládané náklady	budou se odvíjet od výměry určené pro výstavbu nových rodinných domů a vynaložených prostředků za dané pozemky
předpokládané zdroje financování	vlastní prostředky
vazby na strategické dokumenty	Integrovaná strategie území místní akční skupiny Stolové hory pro období 2014-2020 (O 5: Život v MAS Stolové hory, PodO 5.2: Správa území MAS, Opatření: Výkon místní samosprávy)
místo realizace	východní oblasti místní části Hronov
předpokládaný časový harmonogram	průběžně po celé programové období
odpovědnost za realizaci	Odbor výstavby MěÚ Hronov, Odbor majetkový MěÚ Hronov
stav připravenosti	záměr
doplňující informace	vazba na klíčové oblasti rozvoje PRO Hronov 2014-2020: 6

Vysvětlivky: MěÚ = městský úřad, O = oblast, MAS = místní akční skupina, PodO = podoblast

Zvýšit povědomí, jak nakládat s odpady a jak být šetrnější k životnímu prostředí	
žadatel	Město Hronov
partneři/dotčený orgán	Královéhradecký kraj, MŽP
zdůvodnění a přínos pro rozvoj města	zvýšení povědomí obyvatel o ochraně životního prostředí a odpadovém hospodářství – více vytříděného odpadu
typ	neinvestiční
důležitost	střední
předpokládané náklady	do 20 tis. Kč/rok
předpokládané zdroje financování	Královéhradecký kraj (Dotační strategie Královéhradeckého kraje 2014-2016 – Opatření 5.6: Ekologická výchova, vzdělávání a osvěta) SFŽP – Program podpory environmentálního vzdělávání, osvěty a poradenství vlastní prostředky
vazby na strategické dokumenty	Strategie rozvoje Královéhradeckého kraje 2014-2020 (SO 4: Environmentální prostředí a síť, StC 4.4: Chránit všechny složky životního prostředí, šetrně pečovat o krajinu a přírodní ekosystémy na území kraje a podporovat rozvoj ekologického vzdělávání, výchovy a osvěty) Program rozvoje Královéhradeckého kraje 2014-2016 (Opatření 4.4.3: Podpora environmentálního vzdělávání, výchovy a osvěty)
místo realizace	budova ZŠ či nově vybudované středisko ekologické a environmentální výchovy
předpokládaný časový harmonogram	průběžně po celé programové období
odpovědnost za realizaci	Zastupitelstvo města Hronov
stav připravenosti	záměr
doplňující informace	vazba na klíčové oblasti rozvoje PRO Hronov 2014-2020: 7

Vysvětlivky: MŽP = Ministerstvo životního prostředí, SFŽP = Státní fond životního prostředí, SO = strategická oblast, StC = strategický cíl, ZŠ = základní škola

Podpořit ekologickou výchovu v místních školách a zařízeních předškolní péče	
žadatel	Město Hronov
partneři/dotčený orgán	MŠ Hronov, ZŠ a MŠ Hronov
zdůvodnění a přínos pro rozvoj města	zvýšení povědomí dětí a žáků o správném chování k životnímu prostředí
typ	neinvestiční
důležitost	vysoká
předpokládané náklady	do 20 tis. Kč/rok
předpokládané zdroje financování	Královéhradecký kraj (Dotační strategie Královéhradeckého kraje 2014-2016 – Opatření 5.6: Ekologická výchova, vzdělávání a osvěta) vlastní prostředky
vazby na strategické dokumenty	Strategie rozvoje Královéhradeckého kraje 2014-2020 (SO 4: Environmentální prostředí a sítě, StC 4.4: Chránit všechny složky životního prostředí, šetrně pečovat o krajinu a přírodní ekosystémy na území kraje a podporovat rozvoj ekologického vzdělávání, výchovy a osvěty) Program rozvoje Královéhradeckého kraje 2014-2016 (Opatření 4.4.3: Podpora environmentálního vzdělávání, výchovy a osvěty)
místo realizace	parcely KN 135, KN 403/3, KN 403/10, KN 716 (vše k.ú. Hronov), KN st. 230 (k.ú. Zbečnick)
předpokládaný časový harmonogram	průběžně po celé programové období
odpovědnost za realizaci	ZŠ a MŠ Hronov
stav připravenosti	záměr
doplňující informace	vazba na klíčové oblasti rozvoje PRO Hronov 2014-2020: 3, 7

Vysvětlivky: MŠ = mateřská škola ZŠ = základní škola, SO = strategická oblast, StC = strategický cíl, KN = katastr nemovitostí

Prodat bytový dům č. p. 107	
žadatel	Město Hronov
partneři/dotčený orgán	Odbor majetkový MěÚ Hronov
zdůvodnění a přínos pro rozvoj města	ušetření značného objemu finančních prostředků, které by v případě rekonstrukce město muselo vynaložit (využití u jiných investičních akcí)
typ	neinvestiční
důležitost	střední
předpokládané náklady	provize realitní kanceláři z ceny prodeje
předpokládané zdroje financování	vlastní prostředky
vazby na strategické dokumenty	bez vazby na strategické dokumenty
místo realizace	parcela KN 1128 (k.ú. Hronov)
předpokládaný časový harmonogram	2015 a dále – do doby, než se podaří objekt prodat
odpovědnost za realizaci	Odbor majetkový MěÚ Hronov
stav připravenosti	již nabídnuto k odkoupení
doplňující informace	vazba na klíčové oblasti rozvoje PRO Hronov 2014-2020: 6

Vysvětlivky: MěÚ = městský úřad

Provést celkovou revitalizaci parku Aloise Jiráska	
žadatel	Město Hronov
partneři/dotčený orgán	Odbor majetkový MěÚ Hronov, MŽP, Správa železniční dopravní cesty, Povodí Labe, město Kudowa Zdrój, město Bielawa, další potenciální partnerská města z Polské republiky
zdůvodnění a přínos pro rozvoj města	zkvalitnění stavu parku prostřednictvím provedení komplexních úprav vegetace a doprovodné infrastruktury
typ	investiční
důležitost	vysoká
předpokládané náklady	celkové výdaje projektu „Revitalizace sídelní zeleně města Hronova“ jsou okolo 10 mil. Kč; další odhadované náklady na revitalizaci jsou okolo 10 mil. Kč
předpokládané zdroje financování	EU – OP ŽP 2007-2013, v následujícím období OP ŽP 2014-2020, OP INTERREG ČR-PR 2014-2020 SFŽP vlastní prostředky
vazby na strategické dokumenty	Operační program Životní prostředí 2007-2013 (PO 6: Zlepšování stavu přírody a krajiny, SC: 6.5: Podpora regenerace urbanizované krajiny) Operační program Životní prostředí 2014-2020 (PO 4: Ochrana a péče o přírodu a krajinu, SC: 4.4: Zlepšit kvalitu prostředí v sídlech) Program přeshraniční spolupráce Česká republika – Polská republika 2014-2020 (PO 4: Spolupráce institucí a komunit, SC 4.1: Zvýšení intenzity spolupráce institucí a komunit v příhraničním regionu) Integrovaná strategie území místní akční skupiny Stolové hory pro období 2014-2020 (O 3: Obnova a rozvoj venkova, PodO 3.2: Prostředí obcí, Opatření: Zkvalitnění a revitalizace veřejného prostoru)
místo realizace	parcely KN 72, KN 73, KN 78/1, KN 78/2, KN 79, KN 80, KN 85, KN 255, KN 1701, KN 1702, KN 1705/1 (vše k.ú. Hronov), KN 1212/1, KN 1212/3, KN 1331 (k.ú. Zbečnick)
předpokládaný časový harmonogram	2015 a dále
odpovědnost za realizaci	Odbor majetkový MěÚ Hronov
stav připravenosti	probíhá již v roce 2015 v rámci projektu „Revitalizace sídelní zeleně města Hronova“; zpracována projektová dokumentace na celkovou revitalizaci parku včetně stavebního povolení
doplňující informace	vazba na klíčové oblasti rozvoje PRO Hronov 2014-2020: 1, 6, 7

Vysvětlivky: MěÚ = městský úřad, MŽP = Ministerstvo životního prostředí, EU = Evropská unie, OP ŽP = Operační program Životní prostředí, OP INTERREG ČR-PR = Operační program přeshraniční spolupráce Česká republika – Polská republika, SFŽP = Státní fond životního prostředí, PO = prioritní osa, SC = specifický cíl, O = oblast, PodO = podoblast, KN = katastr nemovitostí

Provést revitalizaci parku u vlakového nádraží	
žadatel	Město Hronov
partneři/dotčený orgán	Odbor majetkový MěÚ Hronov, MŽP, město Kudowa Zdrój, město Bielawa, další potenciální partnerská města z Polské republiky
zdůvodnění a přínos pro rozvoj města	zkvalitnění stavu parku prostřednictvím provedení komplexních úprav vegetace a doprovodné infrastruktury
typ	investiční
důležitost	střední
předpokládané náklady	celkové výdaje projektu „Revitalizace sídelní zeleně města Hronova“ jsou okolo 10 mil. Kč; další odhadované náklady na revitalizaci jsou 5 mil. Kč
předpokládané zdroje financování	EU – OP ŽP 2007-2013, v následujícím období OP ŽP 2014-2020, OP INTERREG ČR-PR 2014-2020 SFŽP vlastní prostředky
vazby na strategické dokumenty	Operační program Životní prostředí 2007-2013 (PO 6: Zlepšování stavu přírody a krajiny, SC: 6.5: Podpora regenerace urbanizované krajiny) Operační program Životní prostředí 2014-2020 (PO 4: Ochrana a péče o přírodu a krajinu, SC: 4.4: Zlepšit kvalitu prostředí v sídlech) Program přeshraniční spolupráce Česká republika – Polská republika 2014-2020 (PO 4: Spolupráce institucí a komunit, SC 4.1: Zvýšení intenzity spolupráce institucí a komunit v příhraničním regionu) Integrovaná strategie území místní akční skupiny Stolové hory pro období 2014-2020 (O 3: Obnova a rozvoj venkova, PodO 3.2: Prostředí obcí, Opatření: Zkvalitnění a revitalizace veřejného prostoru)
místo realizace	parcely KN 382/1 a KN 382/2 (k.ú. Hronov)
předpokládaný časový harmonogram	2015 a dále
odpovědnost za realizaci	Odbor majetkový MěÚ Hronov
stav připravenosti	probíhá již v roce 2015 v rámci projektu „Revitalizace sídelní zeleně města Hronova“, bude pokračovat v následujících letech
doplňující informace	vazba na klíčové oblasti rozvoje PRO Hronov 2014-2020: 1, 6, 7

Vysvětlivky: MěÚ = městský úřad, MŽP = Ministerstvo životního prostředí, EU = Evropská unie, OP ŽP = Operační program Životní prostředí, OP INTERREG ČR-PR = Operační program přeshraniční spolupráce Česká republika – Polská republika, SFŽP = Státní fond životního prostředí, PO = prioritní osa, SC = specifický cíl, O = oblast, PodO = podoblast, KN = katastr nemovitostí

Upravit prostranství za Kalinovým domem č. p. 924 za účelem vybudování menšího parku s posezením	
žadatel	Město Hronov
partneři/dotčený orgán	Odbor majetkový MěÚ Hronov, MŽP, město Kudowa Zdrój, město Bielawa, další potenciální partnerská města z Polské republiky
zdůvodnění a přínos pro rozvoj města	zkvalitnění stavu prostranství prostřednictvím provedení úprav vegetace a doprovodné infrastruktury
typ	investiční
důležitost	nízká
předpokládané náklady	celkové výdaje projektu „Revitalizace sídelní zeleně města Hronova“ jsou okolo 10 mil. Kč; další odhadované náklady na revitalizaci jsou 3 mil. Kč
předpokládané zdroje financování	EU – OP ŽP 2007-2013, v následujícím období OP ŽP 2014-2020, OP INTERREG ČR-PR 2014-2020 SFŽP vlastní prostředky
vazby na strategické dokumenty	Operační program Životní prostředí 2007-2013 (PO 6: Zlepšování stavu přírody a krajiny, SC: 6.5: Podpora regenerace urbanizované krajiny) Operační program Životní prostředí 2014-2020 (PO 4: Ochrana a péče o přírodu a krajinu, SC: 4.4: Zlepšit kvalitu prostředí v sídlech) Program přeshraniční spolupráce Česká republika – Polská republika 2014-2020 (PO 4: Spolupráce institucí a komunit, SC 4.1: Zvýšení intenzity spolupráce institucí a komunit v příhraničním regionu) Integrovaná strategie území místní akční skupiny Stolové hory pro období 2014-2020 (O 3: Obnova a rozvoj venkova, PodO 3.2: Prostranství obcí, Opatření: Zkvalitnění a revitalizace veřejného prostoru)
místo realizace	parcela KN 1084/3 (k.ú. Hronov)
předpokládaný časový harmonogram	2016 a dále
odpovědnost za realizaci	Odbor majetkový MěÚ Hronov
stav připravenosti	probíhá již v roce 2015 v rámci projektu „Revitalizace sídelní zeleně města Hronova“, bude pokračovat v následujících letech
doplňující informace	vazba na klíčové oblasti rozvoje PRO Hronov 2014-2020: 1, 6, 7

Vysvětlivky: MěÚ = městský úřad, MŽP = Ministerstvo životního prostředí, EU = Evropská unie, OP ŽP = Operační program Životní prostředí, OP INTERREG ČR-PR = Operační program přeshraniční spolupráce Česká republika – Polská republika, SFŽP = Státní fond životního prostředí, PO = prioritní osa, SC = specifický cíl, O = oblast, PodO = podoblast, KN = katastr nemovitostí

Vytvořit hřiště s umělým povrchem v areálu Dolíček	
žadatel	Město Hronov
partneři/dotčený orgán	Královéhradecký kraj, město Kudowa Zdrój, město Bielawa, další potenciální partnerská města z Polské republiky
zdůvodnění a přínos pro rozvoj města	zvýšení počtu lokalit vhodných pro volnočasové aktivity
typ	investiční
důležitost	střední
předpokládané náklady	1,5 mil. Kč
předpokládané zdroje financování	EU – OP INTERREG ČR-PR 2014-2020 Královéhradecký kraj (Dotační strategie Královéhradeckého kraje 2014-2016 – Opatření 3.5: Rozvoj infrastruktury pro sport a tělovýchovu) vlastní prostředky
vazby na strategické dokumenty	Program přeshraniční spolupráce Česká republika – Polská republika 2014-2020 (PO 2: Rozvoj potenciálu přírodních a kulturních zdrojů pro podporu zaměstnanosti, SC 2.1: Zlepšení podmínek pro zaměstnanost využitím potenciálu přírodních a kulturních zdrojů regionu a PO 4: Spolupráce institucí a komunit, SC 4.1: Zvýšení intenzity spolupráce institucí a komunit v příhraničním regionu) Strategie rozvoje Královéhradeckého kraje 2014-2020 (SO 3: Veřejné služby a občanská společnost, StC 3.4: Podporovat rozvoj kultury a sportu a rozšířit nabídku trávení volného času pro obyvatele kraje i jeho návštěvníky) Program rozvoje Královéhradeckého kraje 2014-2016 (Opatření 3.4.3: Podpora sportovních a volnočasových aktivit) Integrovaná strategie území místní akční skupiny Stolové hory pro období 2014-2020 (O 3: Obnova a rozvoj venkova, PodO 3.2: Prostředí obcí, Opatření: Zkvalitnění a revitalizace veřejného prostoru)
místo realizace	KN 702/3 (k.ú. Hronov)
předpokládaný časový harmonogram	2016 – 2017
odpovědnost za realizaci	Odbor výstavby MěÚ Hronov, zastupitelstvo města Hronov
stav připravenosti	zpracována projektová dokumentace pro spojené územní a stavební řízení
doplňující informace	vazba na klíčové oblasti rozvoje PRO Hronov 2014-2020: 1, 3, 5, 6 zpracovatel projektové dokumentace pro spojené územní a stavební řízení – firma INS spol. s r.o.

Vysvětlivky: EU = Evropská unie, OP INTERREG ČR-PR = Operační program přeshraniční spolupráce Česká republika – Polská republika, SO = strategická oblast, StC = strategický cíl, O = oblast, PodO = podoblast, KN = katastr nemovitostí

Pořídít radary na měření rychlosti a zajistit jejich rozmístění	
žadatel	Město Hronov
partneři/dotčený orgán	Městská policie Hronov, SÚS HK, Dopravní inspektorát Náchod
zdůvodnění a přínos pro rozvoj města	zvýšení bezpečnosti ve vybraných dopravních úsecích
typ	investiční
důležitost	střední
předpokládané náklady	1 mil. Kč
předpokládané zdroje financování	EU – IROP 2014-2020, OP D 2014-2020 vlastní prostředky
vazby na strategické dokumenty	Integrovaný regionální operační program 2014-2020 (PO 1: Konkurenceschopné, dostupné a bezpečné regiony, SC 1.1: Zvýšení regionální mobility prostřednictvím modernizace a rozvoje sítí regionální silniční infrastruktury navazující na síť TEN-T a SC 1.2: Zvýšení podílu udržitelných forem dopravy) Operační program Doprava 2014-2020 (PO 1: Infrastruktura pro železniční a další udržitelnou dopravu, SC 1:5: Zlepšení řízení dopravního provozu a zvyšování bezpečnosti dopravního provozu ve městech) Strategie rozvoje Královéhradeckého kraje 2014-2020 (SO 2: Dopravní dostupnost a mobilita, StC 2.2: Zlepšit stav regionální dopravní infrastruktury s ohledem na plynulost dopravy a bezpečnost a zdraví obyvatel) Program rozvoje Královéhradeckého kraje 2014-2016 (Opatření 2.2.1: Rozvoj regionální silniční dopravy) Integrovaná strategie území místní akční skupiny Stolové hory pro období 2014-2020 (O 3: Obnova a rozvoj venkova, PodO 3.1: Dopravní infrastruktura, Opatření: Bezpečnost dopravy)
místo realizace	KN 1694/1 (k.ú. Hronov), KN 682/1 (k.ú. Velký Dřevíč), KN 1224/1 (k.ú. Zbečnick), KN 1167/1 (k.ú. Žabokrký)
předpokládaný časový harmonogram	2016 – 2017
odpovědnost za realizaci	Zastupitelstvo města Hronov, SÚS HK
stav připravenosti	záměr
doplňující informace	vazba na klíčové oblasti rozvoje PRO Hronov 2014-2020: 2, 6

Vysvětlivky: SÚS HK = Správa a údržba silnic Královéhradeckého kraje, EU = Evropská unie, IROP = Integrovaný regionální operační program, OP D = Operační program Doprava, PO = prioritní osa, SC = specifický cíl, TEN-T = Transevropská dopravní síť, SO = strategická oblast, StC = strategický cíl, O = oblast, PodO = podoblast, KN = katastr nemovitostí

Zrekonstruovat pódium v parku Aloise Jiráska	
žadatel	Město Hronov
partneři/dotčený orgán	Královéhradecký kraj
zdůvodnění a přínos pro rozvoj města	zlepšení kvality infrastruktury pro volnočasové aktivity a aktivity spojené s cestovním ruchem
typ	investiční
důležitost	střední
předpokládané náklady	300 tis. Kč
předpokládané zdroje financování	Královéhradecký kraj (Dotační strategie Královéhradeckého kraje 2014-2016 – Opatření 4.2: Rozvoj turistických cílů) vlastní prostředky
vazby na strategické dokumenty	Strategie rozvoje Královéhradeckého kraje 2014-2020 (SO 1: Konkurenceschopnost a inovace, StC 1.4: Zatraktivnit Královéhradecký kraj pro další rozvoj cestovního ruchu jako významné složky regionální ekonomiky) Program rozvoje Královéhradeckého kraje 2014-2016 (Opatření 1.4.1: Rozšíření a zkvalitnění infrastruktury cestovního ruchu) Integrovaná strategie území místní akční skupiny Stolové hory pro období 2014-2020 (O 3: Obnova a rozvoj venkova, PodO 3.2: Prostředí obcí, Opatření: Zkvalitnění a revitalizace veřejného prostoru)
místo realizace	parcela KN 85 (k.ú. Hronov)
předpokládaný časový harmonogram	2016 – 2017
odpovědnost za realizaci	Odbor majetkový MěÚ Hronov, zastupitelstvo města Hronov
stav připravenosti	zpracována projektová dokumentace pro stavební povolení
doplňující informace	vazba na klíčové oblasti rozvoje PRO Hronov 2014-2020: 1, 5, 6

Vysvětlivky: SO = strategická oblast, StC = strategický cíl, O = oblast, PodO = podoblast, KN = katastr nemovitostí, MěÚ = Městský úřad

Doplnit na území města navigační informační systém	
žadatel	Město Hronov
partneři/dotčený orgán	SÚS HK
zdůvodnění a přínos pro rozvoj města	posílení systému orientace na území města
typ	neinvestiční
důležitost	nízká
předpokládané náklady	do 30 tis. Kč
předpokládané zdroje financování	vlastní prostředky
vazby na strategické dokumenty	Strategie rozvoje Královéhradeckého kraje 2014-2020 (SO 3: Veřejné služby a občanská společnost, StC 3.4: Podporovat rozvoj kultury a sportu a rozšířit nabídku trávení volného času pro obyvatele kraje i jeho návštěvníky) Integrovaná strategie území místní akční skupiny Stolové hory pro období 2014-2020 (O 2: Hospodářský rozvoj, PodO 3.2: Cestovní ruch, Opatření: Veřejná infrastruktura pro zpřístupnění a zatraktivnění kulturního a přírodního dědictví území MAS)
místo realizace	parcely KN 1603/15 (k.ú. Hronov), KN 1089/5 (k.ú. Žabokrký)
předpokládaný časový harmonogram	2016 – 2017
odpovědnost za realizaci	Zastupitelstvo města Hronov
stav připravenosti	záměr
doplňující informace	vazba na klíčové oblasti rozvoje PRO Hronov 2014-2020: 2, 5, 6

Vysvětlivky: SO = strategická oblast, StC = strategický cíl, O = oblast, PodO = podoblast, MAS = Místní akční skupina, KN = katastr nemovitostí

Dokončit zbývající rekonstrukce zařízení předškolní péče	
žadatel	Město Hronov
partneři/dotčený orgán	Odbor majetkový MěÚ Hronov, ZŠ a MŠ Hronov, odloučené pracoviště Zbečník
zdůvodnění a přínos pro rozvoj města	zkvalitnění objektů předškolní péče
typ	investiční
důležitost	vysoká
předpokládané náklady	1,5 mil. Kč
předpokládané zdroje financování	EU – IROP 2014-2020 vlastní prostředky
vazby na strategické dokumenty	Integrovaný regionální operační program 2014-2020 (PO 2: Zkvalitnění veřejných služeb a podmínek života pro obyvatele regionů, SC: 2.4: Zvýšení kvality a dostupnosti infrastruktury pro vzdělávání a celoživotní učení) Strategie rozvoje Královéhradeckého kraje 2014-2020 (SO 1: Konkurenceschopnost a inovace, StC 1.3: Zvýšit zaměstnanost v Královéhradeckém kraji zlepšením vzdělanostní struktury obyvatel a jejím propojením na regionální trh práce) Program rozvoje Královéhradeckého kraje 2014-2016 (Opatření 1.3.1: Podpora předškolního, primárního, sekundárního, základního uměleckého a zájmového vzdělávání) Integrovaná strategie území místní akční skupiny Stolové hory pro období 2014-2020 (O 1: Lidské zdroje, PodO 1.3: Vzdělávání, Opatření: Infrastruktura pro vzdělávání a celoživotní učení)
místo realizace	parcela KN st. 230 (k.ú. Zbečník)
předpokládaný časový harmonogram	2016 – 2017
odpovědnost za realizaci	vedení ZŠ a MŠ Hronov
stav připravenosti	záměr
doplňující informace	vazba na klíčové oblasti rozvoje PRO Hronov 2014-2020: 2, 3, 6

Vysvětlivky: ZŠ = základní škola, MŠ = mateřská škola, MěÚ = městský úřad, EU = Evropská unie, IROP = Integrovaný regionální operační program, PO = prioritní osa, SC = specifický cíl, SO = strategická oblast, StC = strategický cíl, O = oblast, PodO = podoblast, KN = katastr nemovitostí

Provést aktualizaci komunitního plánu sociálních služeb a zavést jej do rozhodovacích mechanismů města	
žadatel	Město Hronov
partneři/dotčený orgán	Odbor sociálně zdravotní MěÚ Hronov, MPSV, zařízení sociálních služeb působících na území města
zdůvodnění a přínos pro rozvoj města	zefektivnění poskytování sociálních služeb na území města
typ	neinvestiční
důležitost	vysoká
předpokládané náklady	100 tis. Kč
předpokládané zdroje financování	EU – OP Z 2014-2020 vlastní prostředky
vazby na strategické dokumenty	Operační program Zaměstnanost 2014-2020 (PO 2: Sociální začleňování a boj s chudobou, SC 2.2.1: Zvýšit kvalitu a udržitelnost systému sociálních služeb, služeb pro rodiny a děti a dalších navazujících služeb podporujících sociální začleňování) Strategie rozvoje Královéhradeckého kraje 2014-2020 (SO 3: Veřejné služby a občanská společnost, StC 3.2: Zvýšit kvalitu sociálního prostředí a zajistit kvalitní a dostupné sociální služby pro obyvatele Královéhradeckého kraje) Program rozvoje Královéhradeckého kraje 2014-2016 (Opatření 3.2.3: Zajištění koncepčního přístupu a kvality sociálních služeb)
místo realizace	není vázáno na konkrétní místo
předpokládaný časový harmonogram	2016 – 2017
odpovědnost za realizaci	Odbor sociálně zdravotní MěÚ Hronov
stav připravenosti	záměr
doplňující informace	vazba na klíčové oblasti rozvoje PRO Hronov 2014-2020: 3

Vysvětlivky: MěÚ = městský úřad, MPSV = Ministerstvo práce a sociálních věcí, EU = Evropská unie, OP Z = Operační program Zaměstnanost, PO = prioritní osa, SC = specifický cíl, SO = strategická oblast, StC = strategický cíl

Řešit využití prostoru na náměstí Čs. armády naproti sálu Josefa Čapka	
žadatel	Město Hronov
partneři/dotčený orgán	Česká pošta, s. p., soukromý investor
zdůvodnění a přínos pro rozvoj města	nové volné prostory pro komerční činnost
typ	investiční
důležitost	střední
předpokládané náklady	budou se odvíjet od zvolené varianty využití (pokud výstavba nové budovy – náklady v řádu mil. Kč)
předpokládané zdroje financování	vlastní prostředky příspěvek České pošty, s. p.
vazby na strategické dokumenty	bez vazby na strategické dokumenty
místo realizace	parcely KN 1707/1, KN 1707/2 a KN 1592/2 (k.ú. Hronov)
předpokládaný časový harmonogram	2016 – 2017
odpovědnost za realizaci	Vedení města Hronov
stav připravenosti	záměr
doplňující informace	vazba na klíčové oblasti rozvoje PRO Hronov 2014-2020: 4, 6

Vysvětlivky: KN = katastr nemovitostí

Zajistit modernizaci stávajících či výstavbu nových veřejných toalet	
žadatel	Město Hronov
partneři/dotčený orgán	Odbor majetkový MěÚ Hronov, Královéhradecký kraj
zdůvodnění a přínos pro rozvoj města	zkvalitnění poskytovaných služeb souvisejících s cestovním ruchem
typ	investiční
důležitost	vysoká
předpokládané náklady	3 mil. Kč
předpokládané zdroje financování	dotační programy Královéhradeckého kraje vlastní prostředky
vazby na strategické dokumenty	Program rozvoje Královéhradeckého kraje 2014-2016 (Opatření 1.4.1: Rozšíření a zkvalitnění infrastruktury cestovního ruchu)
místo realizace	parcely KN 96 a KN 79 (k.ú. Hronov)
předpokládaný časový harmonogram	2016 – 2017
odpovědnost za realizaci	Odbor majetkový MěÚ Hronov
stav připravenosti	veřejné toalety na náměstí Čs. armády – záměr veřejné toalety v parku Aloise Jiráska – zpracována projektová dokumentace
doplňující informace	vazba na klíčové oblasti rozvoje PRO Hronov 2014-2020: 5, 6

Vysvětlivky: MěÚ = městský úřad, KN = katastr nemovitostí

Zřídit centrum volnočasové zábavy	
žadatel	Město Hronov
partneři/dotčený orgán	Královéhradecký kraj
zdůvodnění a přínos pro rozvoj města	možnost celotýdenního využití volného času občanů města i jeho návštěvníků v krytém prostoru
typ	investiční
důležitost	střední
předpokládané náklady	5 mil. Kč
předpokládané zdroje financování	Královéhradecký kraj (Dotační strategie Královéhradeckého kraje 2014-2016 – Opatření 3.2: Rozvoj infrastruktury pro volnočasové aktivity) vlastní prostředky
vazby na strategické dokumenty	Strategie rozvoje Královéhradeckého kraje 2014-2020 (SO 3: Veřejné služby a občanská společnost, StC 3.4: Podporovat rozvoj kultury a sportu a rozšířit nabídku trávení volného času pro obyvatele kraje i jeho návštěvníky) Program rozvoje Královéhradeckého kraje 2014-2016 (Opatření 3.4.3: Podpora sportovních a volnočasových aktivit)
místo realizace	parcela KN 136 (k.ú. Hronov)
předpokládaný časový harmonogram	2016 – 2018
odpovědnost za realizaci	zastupitelstvo města Hronov
stav připravenosti	záměr
doplňující informace	vazba na klíčové oblasti rozvoje PRO Hronov 2014-2020: 1, 4, 5, 6

Vysvětlivky: SO = strategická oblast, StC = strategický cíl, KN = katastr nemovitostí

Instalovat zabezpečovací zařízení v budovách občanské vybavenosti	
žadatel	Město Hronov
partneři/dotčený orgán	příspěvkové organizace města, Městská policie Hronov
zdůvodnění a přínos pro rozvoj města	zvýšení zabezpečení budov občanské vybavenosti a jejich návštěvníků
typ	investiční
důležitost	vysoká
předpokládané náklady	300 – 500 tis. Kč
předpokládané zdroje financování	národní dotační programy MŠMT vlastní prostředky
vazby na strategické dokumenty	Bezpečnostní strategie České republiky 2015: Strategie prevence a potlačování bezpečnostních hrozeb
místo realizace	budovy občanské vybavenosti
předpokládaný časový harmonogram	2016 – 2018
odpovědnost za realizaci	Zastupitelstvo města Hronov
stav připravenosti	záměr
doplňující informace	vazba na klíčové oblasti rozvoje PRO Hronov 2014-2020: 2, 3, 5, 6

Vysvětlivky: MŠMT = Ministerstvo školství, mládeže a tělovýchovy

Vybudovat kamerový systém na území města, především u frekventovaných budov občanské vybavenosti a na nejvíce frekventovaných veřejných prostranstvích	
žadatel	Město Hronov
partneři/dotčený orgán	Odbor majetkový MěÚ Hronov, Městská policie Hronov, OOP PČR Hronov
zdůvodnění a přínos pro rozvoj města	zvýšení bezpečnosti ve městě, prevence proti negativním společenským jevům
typ	investiční
důležitost	střední
předpokládané náklady	200 tis. Kč
předpokládané zdroje financování	EU – IROP 2014-2020 dotace z MV vlastní prostředky
vazby na strategické dokumenty	Integrovaný regionální operační program 2014-2020 (PO 3: Zachování, ochrana, propagace a rozvoj přírodního a kulturního dědictví, SC: 3.2: Zvyšování efektivity a transparentnosti veřejné správy prostřednictvím rozvoje využití a kvality systémů IKT)
místo realizace	frekventované budovy občanské vybavenosti, frekventovaná veřejná prostranství
předpokládaný časový harmonogram	2016 – 2018
odpovědnost za realizaci	Městská policie Hronov
stav připravenosti	záměr
doplňující informace	vazba na klíčové oblasti rozvoje PRO Hronov 2014-2020: 2, 3, 5, 6

Vysvětlivky: MěÚ = městský úřad, OOP PČR = Obvodní oddělení policie, Policie České republiky, EU = Evropská unie, IROP = Integrovaný regionální operační program, MV = Ministerstvo vnitra, PO = prioritní osa, SC = specifický cíl, IKT = informační a komunikační technologie

Rekonstruovat objekt v areálu Dolíček	
žadatel	Město Hronov
partneři/dotčený orgán	Odbor majetkový MěÚ Hronov, MŠ a ZŠ speciální Nona o.p.s., město Kudowa Zdrój, město Bielawa, další potenciální partnerská města z Polské republiky
zdůvodnění a přínos pro rozvoj města	zkvalitnění infrastruktury určené pro vzdělávání
typ	investiční
důležitost	vysoká
předpokládané náklady	5 mil. Kč
předpokládané zdroje financování	EU – IROP 2014-2020, INTERREG ČR-PR 2014-2020 vlastní prostředky
vazby na strategické dokumenty	Integrovaný regionální operační program 2014-2020 (PO 2: Zkvalitnění veřejných služeb a podmínek života pro obyvatele regionů, SC: 2.4: Zvýšení kvality a dostupnosti infrastruktury pro vzdělávání a celoživotní učení) Program přeshraniční spolupráce Česká republika – Polská republika 2014-2020 (PO 4: Spolupráce institucí a komunit, SC 4.1: Zvýšení intenzity spolupráce institucí a komunit v příhraničním regionu) Strategie rozvoje Královéhradeckého kraje 2014-2020 (SO 1: Konkurenceschopnost a inovace, StC 1.3: Zvýšit zaměstnanost v Královéhradeckém kraji zlepšením vzdělanostní struktury obyvatel a jejím propojením na regionální trh práce) Program rozvoje Královéhradeckého kraje 2014-2016 (Opatření 1.3.1: Podpora předškolního, primárního, sekundárního, základního uměleckého a zájmového vzdělávání) Integrovaná strategie území místní akční skupiny Stolové hory pro období 2014-2020 (O 1: Lidské zdroje, PodO 1.3: Vzdělávání, Opatření: Infrastruktura pro vzdělávání a celoživotní učení)
místo realizace	parcela KN 702/2, KN 702/3, KN 702/6 (k.ú. Hronov)
předpokládaný časový harmonogram	2016 – 2018
odpovědnost za realizaci	Odbor majetkový MěÚ Hronov
stav připravenosti	záměr
doplňující informace	vazba na klíčové oblasti rozvoje PRO Hronov 2014-2020: 2, 3, 6

Vysvětlivky: MěÚ = městský úřad, MŠ = mateřská škola, ZŠ = základní škola, EU = Evropská unie, IROP = Integrovaný regionální operační program, OP INTERREG ČR-PR = Operační program přeshraniční spolupráce Česká republika – Polská republika, PO = prioritní osa, SC = specifický cíl, SO = strategická oblast, StC = strategický cíl, O = oblast, PodO = podoblast, KN = katastr nemovitostí

Zřídit vzdělávací zařízení pro děti se specifickými potřebami	
žadatel	Město Hronov
partneři/dotčený orgán	Královéhradecký kraj, MŠMT
zdůvodnění a přínos pro rozvoj města	posílení kapacit vzdělávacích zařízení pro děti/žáky se specifickými potřebami
typ	investiční
důležitost	střední
předpokládané náklady	2 – 3 mil. Kč
předpokládané zdroje financování	EU – IROP 2014-2020, OP VVV 2014-2020 Královéhradecký kraj (Dotační strategie Královéhradeckého kraje 2014-2016 – Opatření 2.1: Podpora vzdělávání) vlastní prostředky
vazby na strategické dokumenty	Integrovaný regionální operační program 2014-2020 (PO 2: Zkvalitnění veřejných služeb a podmínek života pro obyvatele regionů, SC: 2.4: Zvýšení kvality a dostupnosti infrastruktury pro vzdělávání a celoživotní učení) Operační program Výzkum, vývoj a vzdělávání 2014-2020 (PO 3: Rovný přístup ke kvalitnímu předškolnímu, primárnímu a sekundárnímu vzdělávání, SC 3.5: Zvýšení kvality vzdělávání a odborné přípravy včetně posílení jejich relevance pro trh práce) Program rozvoje Královéhradeckého kraje 2014-2016 (Opatření 1.3.1: Podpora předškolního, primárního, sekundárního, základního uměleckého a zájmového vzdělávání) Integrovaná strategie území místní akční skupiny Stolové hory pro období 2014-2020 (O 1: Lidské zdroje, PodO 1.3: Vzdělávání, Opatření: Infrastruktura pro vzdělávání a celoživotní učení)
místo realizace	parcela KN 94/1 (k.ú. Hronov)
předpokládaný časový harmonogram	2016 – 2018
odpovědnost za realizaci	Zastupitelstvo města Hronov
stav připravenosti	záměr
doplňující informace	vazba na klíčové oblasti rozvoje PRO Hronov 2014-2020: 3, 4, 6

Vysvětlivky: MŠMT = Ministerstvo školství, mládeže a tělovýchovy, EU = Evropská unie, IROP = Integrovaný regionální operační program, OP VVV = Operační program Výzkum, vývoj a vzdělávání, PO = prioritní osa, SC = specifický cíl, O = oblast, PodO = podoblast, KN = katastr nemovitostí

Zřídít speciální třídu v MŠ v Havlíčkově ulici pro děti s logopedickými vadami	
žadatel	Město Hronov
partneři/dotčený orgán	MŠ Hronov, Odbor majetkový MěÚ Hronov, Královéhradecký kraj
zdůvodnění a přínos pro rozvoj města	dostupné kapacity ve městě pro děti s logopedickými vadami
typ	investiční
důležitost	střední
předpokládané náklady	1 mil. Kč
předpokládané zdroje financování	EU – IROP 2014-2020, OP VVV 2014-2020 Královéhradecký kraj (Dotační strategie Královéhradeckého kraje 2014-2016 – Opatření 2.1: Podpora vzdělávání) vlastní prostředky
vazby na strategické dokumenty	Integrovaný regionální operační program 2014-2020 (PO 2: Zkvalitnění veřejných služeb a podmínek života pro obyvatele regionů, SC: 2.4: Zvýšení kvality a dostupnosti infrastruktury pro vzdělávání a celoživotní učení) Operační program Výzkum, vývoj a vzdělávání 2014-2020 (PO 3: Rovný přístup ke kvalitnímu předškolnímu, primárnímu a sekundárnímu vzdělávání, SC 3.5: Zvýšení kvality vzdělávání a odborné přípravy včetně posílení jejich relevance pro trh práce) Program rozvoje Královéhradeckého kraje 2014-2016 (Opatření 1.3.1: Podpora předškolního, primárního, sekundárního, základního uměleckého a zájmového vzdělávání) Integrovaná strategie území místní akční skupiny Stolové hory pro období 2014-2020 (O 1: Lidské zdroje, PodO 1.3: Vzdělávání, Opatření: Infrastruktura pro vzdělávání a celoživotní učení)
místo realizace	parcela KN 403/10 (k.ú. Hronov)
předpokládaný časový harmonogram	2016 – 2018
odpovědnost za realizaci	Zastupitelstvo města Hronov
stav připravenosti	zpracovává se projektová dokumentace
doplňující informace	vazba na klíčové oblasti rozvoje PRO Hronov 2014-2020: 3, 6

Vysvětlivky: MŠ = mateřská škola, MěÚ = městský úřad, EU = Evropská unie, IROP = Integrovaný regionální operační program, OP VVV = Operační program Výzkum, vývoj a vzdělávání, PO = prioritní osa, SC = specifický cíl, O = oblast, PodO = podoblast, KN = katastr nemovitostí

Vytvořit pruhy pro cyklisty na nejvíce frekventovaných komunikacích procházejících městem	
žadatel	Město Hronov
partneři/dotčený orgán	SÚS HK, Královéhradecký kraj, MMR, město Kudowa Zdrój, město Bielawa, další potenciální partnerská města z Polské republiky
zdůvodnění a přínos pro rozvoj města	zvýšení bezpečnosti cyklistické dopravy ve městě
typ	investiční
důležitost	vysoká
předpokládané náklady	1 mil. Kč
předpokládané zdroje financování	EU – IROP 2014-2020, OP INTERREG ČR-PR 2014-2020 Královéhradecký kraj (Dotační strategie Královéhradeckého kraje 2014-2016 – Opatření 4.1: Zkvalitnění turistických tras) vlastní prostředky
vazby na strategické dokumenty	Integrovaný regionální operační program 2014-2020 (PO 1: Konkurenceschopné, dostupné a bezpečné regiony, SC: 1.2: Zvýšení podílu udržitelných forem dopravy) Program přeshraniční spolupráce Česká republika – Polská republika 2014-2020 (PO 2: Rozvoj potenciálu přírodních a kulturních zdrojů pro podporu zaměstnanosti, SC 2.1: Zlepšení podmínek pro zaměstnanost využitím potenciálu přírodních a kulturních zdrojů regionu) Strategie rozvoje Královéhradeckého kraje 2014-2020 (SO 2: Dopravní dostupnost a mobilita, StC 2.2: Zlepšit stav regionální dopravní infrastruktury s ohledem na plynulost dopravy a bezpečnost a zdraví obyvatel) Program rozvoje Královéhradeckého kraje 2014-2016 (Opatření 2.2.3: Podpora nemotorové dopravy s důrazem na cyklistiku) Integrovaná strategie území místní akční skupiny Stolové hory pro období 2014-2020 (O 3: Obnova a rozvoj venkova, PodO 3.1: Dopravní infrastruktura, Opatření: Cyklodoprava v území MAS)
místo realizace	v zastavěných částech města na komunikacích č. 303, č. 567, č. 3031 a č. 30313
předpokládaný časový harmonogram	2016 – 2018
odpovědnost za realizaci	Zastupitelstvo města Hronov
stav připravenosti	záměr
doplňující informace	vazba na klíčové oblasti rozvoje PRO Hronov 2014-2020: 1, 2, 5, 6

Vysvětlivky: SÚS HK = Správa a údržba silnic Královéhradeckého kraje, MMR = Ministerstvo pro místní rozvoj, EU = Evropská unie, IROP = Integrovaný regionální operační program, OP INTERREG ČR-PR = Operační program přeshraniční spolupráce Česká republika – Polská republika, PO = prioritní osa, SC = specifický cíl, SO = strategická oblast, StC = strategický cíl, O = oblast, PodO = podoblast, MAS = Místní akční skupina

Vytvořit cyklotrasu a zajistit její značení směr Rтынě v Podkrkonoší a Červený Kostelec	
žadatel	Město Hronov
partneři/dotčený orgán	Odbor majetkový MěÚ Hronov, Lesy České republiky, s. p., Město Červený Kostelec, město Rтынě v Podkrkonoší, MMR, Královéhradecký kraj
zdůvodnění a přínos pro rozvoj města	zvýšení variability dostupných cyklotras ve městě a jeho okolí, infrastruktura pro udržitelné formy dopravy
typ	investiční
důležitost	střední
předpokládané náklady	10 mil. Kč
předpokládané zdroje financování	EU – IROP 2014-2020 Královéhradecký kraj (Dotační strategie Královéhradeckého kraje 2014-2016 – Opatření 4.1: Zkvalitnění turistických tras) vlastní prostředky
vazby na strategické dokumenty	Integrovaný regionální operační program 2014-2020 (PO 1: Konkurenceschopné, dostupné a bezpečné regiony, SC: 1.2: Zvýšení podílu udržitelných forem dopravy) Strategie rozvoje Královéhradeckého kraje 2014-2020 (SO 2: Dopravní dostupnost a mobilita, StC 2.2: Zlepšit stav regionální dopravní infrastruktury s ohledem na plynulost dopravy a bezpečnost a zdraví obyvatel) Program rozvoje Královéhradeckého kraje 2014-2016 (Opatření 2.2.3: Podpora nemotorové dopravy s důrazem na cyklistiku) Integrovaná strategie území místní akční skupiny Stolové hory pro období 2014-2020 (O 3: Obnova a rozvoj venkova, PodO 3.1: Dopravní infrastruktura, Opatření: Cyklodoprava v území MAS)
místo realizace	místní část Zbečnick a dále směr Červený Kostelec a Rтынě v Podkrkonoší
předpokládaný časový harmonogram	2016 – 2018
odpovědnost za realizaci	Odbor majetkový MěÚ Hronov
stav připravenosti	záměr
doplňující informace	vazba na klíčové oblasti rozvoje PRO Hronov 2014-2020: 1, 2, 5

Vysvětlivky: KČT = Klub českých turistů, MMR = Ministerstvo pro místní rozvoj, EU = Evropská unie, IROP = Integrovaný regionální operační program, PO = prioritní osa, SC = specifický cíl, SO = strategická oblast, StC = strategický cíl, O = oblast, PodO = podoblast, MAS = Místní akční skupina

Vytvořit naučnou stezku pro rodiny s dětmi po přírodních zajímavostech v okolí města	
žadatel	Město Hronov
partneři/dotčený orgán	zájmové spolky ve městě s činností zaměřenou na aktivity pro děti, Odbory KČT – Červený Kostelec a Náchod, Královéhradecký kraj, město Kudowa Zdrój, město Bielawa, další potenciální partnerská města z Polské republiky
zdůvodnění a přínos pro rozvoj města	zvýšení variability dostupných volnočasových a turistických zajímavostí
typ	investiční
důležitost	střední
předpokládané náklady	300 tis. Kč
předpokládané zdroje financování	EU – OP INTERREG ČR-PR 2014-2020 Královéhradecký kraj (Dotační strategie Královéhradeckého kraje 2014-2016 – Opatření 4.1: Zkvalitnění turistických tras) národní DP, např. z MMR vlastní prostředky
vazby na strategické dokumenty	Program přeshraniční spolupráce Česká republika – Polská republika 2014-2020 (PO 2: Rozvoj potenciálu přírodních a kulturních zdrojů pro podporu zaměstnanosti, SC 2.1: Zlepšení podmínek pro zaměstnanost využitím potenciálu přírodních a kulturních zdrojů regionu) Strategie rozvoje Královéhradeckého kraje 2014-2020 (SO 1: Konkurenceschopnost a inovace, StC 1.4: Zatraktivnit Královéhradecký kraj pro další rozvoj cestovního ruchu jako významné složky regionální ekonomiky) Program rozvoje Královéhradeckého kraje 2014-2016 (Opatření 1.4.1: Rozšíření a zkvalitnění infrastruktury cestovního ruchu)
místo realizace	okolí města Hronov
předpokládaný časový harmonogram	2016 – 2018
odpovědnost za realizaci	zájmové spolky ve městě s činností zaměřenou na aktivity pro děti, zastupitelstvo města Hronov
stav připravenosti	záměr
doplňující informace	vazba na klíčové oblasti rozvoje PRO Hronov 2014-2020: 1, 5, 6

Vysvětlivky: KČT = Klub českých turistů, EU = Evropská unie, OP INTERREG ČR-PR = Operační program přeshraniční spolupráce Česká republika – Polská republika, DP = dotační program, MMR = Ministerstvo pro místní rozvoj, SO = strategická oblast, StC = strategický cíl

Vytvořit naučnou stezku s tematikou zaměřenou na důlní činnost a vojenskou historii v okolí města	
žadatel	Město Hronov
partneři/dotčený orgán	Sdružení Přátel Vojenské Historie Dobrošov, Odbory KČT – Červený Kostelec a Náchod, Královéhradecký kraj, Lesy České republiky, s. p., město Kudowa Zdrój, město Bielawa, další potenciální partnerská města z Polské republiky
zdůvodnění a přínos pro rozvoj města	zvýšení variability dostupných volnočasových a turistických zajímavostí
typ	investiční
důležitost	nízká
předpokládané náklady	500 tis. Kč
předpokládané zdroje financování	EU – OP INTERREG ČR-PR 2014-2020 Královéhradecký kraj (Dotační strategie Královéhradeckého kraje 2014-2016 – Opatření 4.1: Zkvalitnění turistických tras) národní DP, např. z MMR vlastní prostředky
vazby na strategické dokumenty	Program přeshraniční spolupráce Česká republika – Polská republika 2014-2020 (PO 2: Rozvoj potenciálu přírodních a kulturních zdrojů pro podporu zaměstnanosti, SC 2.1: Zlepšení podmínek pro zaměstnanost využitím potenciálu přírodních a kulturních zdrojů regionu) Strategie rozvoje Královéhradeckého kraje 2014-2020 (SO 1: Konkurenceschopnost a inovace, StC 1.4: Zatraktivnit Královéhradecký kraj pro další rozvoj cestovního ruchu jako významné složky regionální ekonomiky) Program rozvoje Královéhradeckého kraje 2014-2016 (Opatření 1.4.1: Rozšíření a zkvalitnění infrastruktury cestovního ruchu)
místo realizace	okolí města Hronov
předpokládaný časový harmonogram	2016 – 2018
odpovědnost za realizaci	Sdružení Přátel Vojenské Historie Dobrošov, zastupitelstvo města Hronov
stav připravenosti	záměr
doplňující informace	vazba na klíčové oblasti rozvoje PRO Hronov 2014-2020: 1, 5, 6

Vysvětlivky: KČT = Klub českých turistů, EU = Evropská unie, OP INTERREG ČR-PR = Operační program přeshraniční spolupráce Česká republika – Polská republika, DP = dotační program, MMR = Ministerstvo pro místní rozvoj, SO = strategická oblast, StC = strategický cíl

Vytvořit nová parkovací místa poblíž náměstí Čs. armády	
žadatel	Město Hronov
partneři/dotčený orgán	Odbor majetkový MěÚ Hronov
zdůvodnění a přínos pro rozvoj města	zvýšení kapacity parkovacích míst v centru města
typ	investiční
důležitost	vysoká
předpokládané náklady	4 – 6 mil. Kč
předpokládané zdroje financování	EU – IROP 2014-2020 vlastní prostředky
vazby na strategické dokumenty	Integrovaný regionální operační program 2014-2020 (PO 1: Konkurenceschopné, dostupné a bezpečné regiony, SC: 1.2: Zvýšení podílu udržitelných forem dopravy) Strategie rozvoje Královéhradeckého kraje 2014-2020 (SO 2: Dopravní dostupnost a mobilita, StC 2.2: Zlepšit stav regionální dopravní infrastruktury s ohledem na plynulost dopravy a bezpečnost a zdraví obyvatel) Program rozvoje Královéhradeckého kraje 2014-2016 (Opatření 2.2.1: Rozvoj regionální silniční dopravy) Integrovaná strategie území místní akční skupiny Stolové hory pro období 2014-2020 (O 3: Obnova a rozvoj venkova, PodO 3.1: Dopravní infrastruktura, Opatření: Místní komunikace)
místo realizace	parcely KN 94/1 a KN 98 (k.ú. Hronov)
předpokládaný časový harmonogram	2016 – 2018
odpovědnost za realizaci	Odbor majetkový MěÚ Hronov
stav připravenosti	studie
doplňující informace	vazba na klíčové oblasti rozvoje PRO Hronov 2014-2020: 2, 5, 6

Vysvětlivky: MěÚ = městský úřad, EU = Evropská unie, IROP = Integrovaný regionální operační program, PO = prioritní osa, SC = specifický cíl, SO = strategická oblast, StC = strategický cíl, O = oblast, PodO = podoblast, KN = katastr nemovitostí

Upravit prostranství za budovou městského úřadu na náměstí Čs. armády č. p. 5	
žadatel	Město Hronov
partneři/dotčený orgán	Odbor majetkový MěÚ Hronov
zdůvodnění a přínos pro rozvoj města	zlepšení současného nevyhovujícího stavu dané lokality
typ	investiční
důležitost	vysoká
předpokládané náklady	1 mil. Kč
předpokládané zdroje financování	národní dotační programy vlastní prostředky
vazby na strategické dokumenty	Integrovaná strategie území místní akční skupiny Stolové hory pro období 2014-2020 (O 3: Obnova a rozvoj venkova, PodO 3.2: Prostředí obcí, Opatření: Zkvalitnění a revitalizace veřejného prostoru)
místo realizace	parcely KN 94/1 a KN 98 (k.ú. Hronov)
předpokládaný časový harmonogram	2016 – 2018
odpovědnost za realizaci	Odbor majetkový MěÚ Hronov
stav připravenosti	zpracována studie
doplňující informace	vazba na klíčové oblasti rozvoje PRO Hronov 2014-2020: 2, 5, 6

Vysvětlivky: MěÚ = městský úřad, O = oblast, PodO = podoblast, KN = katastr nemovitostí

Vybudovat středisko ekologické a environmentální výchovy	
žadatel	Město Hronov
partneři/dotčený orgán	Odbor majetkový MěÚ Hronov, Královéhradecký kraj, MŽP, ZŠ a MŠ Hronov, město Kudowa Zdrój, město Bielawa, další potenciální partnerská města z Polské republiky
zdůvodnění a přínos pro rozvoj města	zvyšování osvěty v oblasti životního prostředí a odpadového hospodářství
typ	investiční
důležitost	střední
předpokládané náklady	10 mil. Kč
předpokládané zdroje financování	EU – OP INTERREG ČR-PR 2014-2020 Královéhradecký kraj (Dotační strategie Královéhradeckého kraje 2014-2016 – Opatření 5.6: Ekologická výchova, vzdělávání a osvěta) SFŽP – Program podpory environmentálního vzdělávání, osvěty a poradenství vlastní prostředky
vazby na strategické dokumenty	Program přeshraniční spolupráce Česká republika – Polská republika 2014-2020 (PO 3: Vzdělání a kvalifikace, SC 3.1: Zlepšení postavení osob vstupujících na přeshraniční trh práce a PO 4: Spolupráce institucí a komunit, SC 4.1: Zvýšení intenzity spolupráce institucí a komunit v příhraničním regionu) Strategie rozvoje Královéhradeckého kraje 2014-2020 (SO 4: Environmentální prostředí a sítě, StC 4.4: Chránit všechny složky životního prostředí, šetrně pečovat o krajinu a přírodní ekosystémy na území kraje a podporovat rozvoj ekologického vzdělávání, výchovy a osvěty) Program rozvoje Královéhradeckého kraje 2014-2016 (Opatření 4.4.3: Podpora environmentálního vzdělávání, výchovy a osvěty)
místo realizace	parcely KN 1204/1, KN 1204/2 a KN 1204/3 (k.ú. Hronov)
předpokládaný časový harmonogram	2016 – 2018
odpovědnost za realizaci	Odbor majetkový MěÚ Hronov
stav připravenosti	Ve fázi zpracování projektové dokumentace
doplňující informace	vazba na klíčové oblasti rozvoje PRO Hronov 2014-2020: 1, 3, 6, 7

Vysvětlivky: MěÚ = městský úřad, MŽP = Ministerstvo životního prostředí, ZŠ = základní škola, MŠ = mateřská škola, EU = Evropská unie, OP INTERREG ČR-PR = Operační program přeshraniční spolupráce Česká republika – Polská republika, SFŽP = Státní fond životního prostředí, PO = prioritní osa, SC = specifický cíl, SO = strategická oblast, StC = strategický cíl, KN = katastr nemovitostí

Zajistit bezbariérový přístup do všech objektů škol a školských zařízení	
žadatel	Město Hronov
partneři/dotčený orgán	MŠ Hronov, ZŠ a MŠ Hronov, MŠ Velký Dřevíč, ZŠ Velký Dřevíč, Odbor majetkový MěÚ Hronov, Královéhradecký kraj
zdůvodnění a přínos pro rozvoj města	zajištění lepší dostupnosti budov škol a školských zařízení
typ	investiční
důležitost	vysoká
předpokládané náklady	3 – 4 mil. Kč
předpokládané zdroje financování	Národní rozvojový program mobility pro všechny vlastní prostředky
vazby na strategické dokumenty	Národní rozvojový program mobility pro všechny (Opatření: Odstraňování bariér v budovách)
místo realizace	parcely KN 135, KN 403/3, KN 403/10, KN 716 (vše k.ú. Hronov), KN st. 69, KN st. 111 (k.ú. Velký Dřevíč), KN st. 230 (k.ú. Zbečnick)
předpokládaný časový harmonogram	2016 – 2020
odpovědnost za realizaci	Odbor majetkový MěÚ Hronov
stav připravenosti	záměr
doplňující informace	vazba na klíčové oblasti rozvoje PRO Hronov 2014-2020: 2, 3, 6

Vysvětlivky: MŠ = mateřská škola, ZŠ = základní škola, MěÚ = městský úřad, KN = katastr nemovitostí

Vyměnit typ média chladícího zařízení v objektu zimního stadionu	
žadatel	Město Hronov
partneři/dotčený orgán	Odbor sportovních a rekreačních zařízení MěÚ Hronov, MŽP
zdůvodnění a přínos pro rozvoj města	zvýšení bezpečnosti provozu zimního stadionu
typ	investiční
důležitost	vysoká
předpokládané náklady	10 – 20 mil. Kč
předpokládané zdroje financování	EU – OP ŽP 2014-2020 vlastní prostředky
vazby na strategické dokumenty	Operační program Životní prostředí 2014-2020 (PO 3: Odpady a materiálové toky, ekologické zátěže a rizika, SC: 3.4: Dokončit inventarizaci a odstranit ekologické zátěže) Strategie rozvoje Královéhradeckého kraje 2014-2020 (SO 4: Environmentální prostředí a sítě, StC 4.2: Zefektivnit odpadové hospodářství a eliminovat ekologické zátěže na území Královéhradeckého kraje) Program rozvoje Královéhradeckého kraje 2014-2016 (Opatření 4.2.2: Eliminace ekologických zátěží)
místo realizace	parcela KN 652/10 (k.ú. Hronov)
předpokládaný časový harmonogram	2016 – 2020
odpovědnost za realizaci	Odbor sportovních a rekreačních zařízení MěÚ Hronov
stav připravenosti	zpracována projektová dokumentace
doplňující informace	vazba na klíčové oblasti rozvoje PRO Hronov 2014-2020: 2, 6, 7

Vysvětlivky: MěÚ = městský úřad, MŽP = Ministerstvo životního prostředí, EU = Evropská unie, OP ŽP = Operační program Životní prostředí, PO = prioritní osa, SC = specifický cíl, SO = strategická oblast, StC = strategický cíl, KN = katastr nemovitostí

Instalovat zpomalovací zařízení	
žadatel	Město Hronov
partneři/dotčený orgán	SÚS HK, Dopravní inspektorát Náchod
zdůvodnění a přínos pro rozvoj města	zvýšení bezpečnosti ve vybraných dopravních úsecích
typ	investiční
důležitost	střední
předpokládané náklady	300 tis. Kč
předpokládané zdroje financování	EU – IROP 2014-2020 vlastní prostředky
vazby na strategické dokumenty	Integrovaný regionální operační program 2014-2020 (PO 1: Konkurenceschopné, dostupné a bezpečné regiony, SC 1.1: Zvýšení regionální mobility prostřednictvím modernizace a rozvoje sítí regionální silniční infrastruktury navazující na síť TEN-T a SC 1.2: Zvýšení podílu udržitelných forem dopravy) Strategie rozvoje Královéhradeckého kraje 2014-2020 (SO 2: Dopravní dostupnost a mobilita, StC 2.2: Zlepšit stav regionální dopravní infrastruktury s ohledem na plynulost dopravy a bezpečnost a zdraví obyvatel) Program rozvoje Královéhradeckého kraje 2014-2016 (Opatření 2.2.1: Rozvoj regionální silniční dopravy) Integrovaná strategie území místní akční skupiny Stolové hory pro období 2014-2020 (O 3: Obnova a rozvoj venkova, PodO 3.1: Dopravní infrastruktura, Opatření: Bezpečnost dopravy)
místo realizace	KN 1603/15, KN 1604, KN 1686/1, KN 1694/1 (vše k.ú. Hronov), KN 682/1 (k.ú. Velký Dřevíč), KN 1235/1 (k.ú. Zbečnick)
předpokládaný časový harmonogram	2017
odpovědnost za realizaci	SÚS HK, Město Hronov
stav připravenosti	záměr
doplňující informace	vazba na klíčové oblasti rozvoje PRO Hronov 2014-2020: 2, 3, 6

Vysvětlivky: SÚS HK = Správa a údržba silnic Královéhradeckého kraje, EU = Evropská unie, IROP = Integrovaný regionální operační program, PO = prioritní osa, SC = specifický cíl, TEN-T = Transevropská dopravní síť, SO = strategická oblast, StC = strategický cíl, O = oblast, PodO = podoblast, KN = katastr nemovitostí

Zvýšit kapacitu rehabilitačního pracoviště	
žadatel	Odbor sociálně zdravotní MěÚ Hronov
partneři/dotčený orgán	provozovatel rehabilitačního pracoviště, FALTA s.r.o.
zdůvodnění a přínos pro rozvoj města	větší uspokojení současné poptávky obyvatel města po této službě
typ	investiční
důležitost	nízká
předpokládané náklady	do 500 tis. Kč
předpokládané zdroje financování	prostředky poskytovatele služby, organizace FALTA s.r.o.
vazby na strategické dokumenty	Program rozvoje Královéhradeckého kraje 2014-2016 (Opatření 3.1.2: Podpora ostatních zdravotnických služeb v kraji)
místo realizace	parcela KN 1083 (k.ú. Hronov) nebo podle možností provozovatele
předpokládaný časový harmonogram	2017
odpovědnost za realizaci	Odbor sociálně zdravotní MěÚ Hronov
stav připravenosti	záměr
doplňující informace	vazba na klíčové oblasti rozvoje PRO Hronov 2014-2020: 3

Vysvětlivky: MěÚ = Městský úřad, KN = katastr nemovitostí

Obnovit a zajistit detailnější turistické značení na území města a v jeho nejbližším okolí	
žadatel	Město Hronov
partneři/dotčený orgán	Odbory KČT – Červený Kostelec a Náchod
zdůvodnění a přínos pro rozvoj města	lepší orientace po turistických trasách ve městě a jeho okolí
typ	neinvestiční
důležitost	nízká
předpokládané náklady	do 10 tis. Kč
předpokládané zdroje financování	vlastní prostředky Královéhradecký kraj (Dotační strategie Královéhradeckého kraje 2014-2016 – Opatření 4.1: Zkvalitnění turistických tras)
vazby na strategické dokumenty	Integrovaná strategie území místní akční skupiny Stolové hory pro období 2014-2020 (O 3: Hospodářský rozvoj, PodO 3.1: Cestovní ruch, Opatření: Veřejná infrastruktura pro zpřístupnění a zatraktivnění kulturního a přírodního dědictví území MAS)
místo realizace	lokality ve městě, přes které vede turistické značení
předpokládaný časový harmonogram	2017
odpovědnost za realizaci	Odbory KČT – Červený Kostelec a Náchod
stav připravenosti	záměr
doplňující informace	vazba na klíčové oblasti rozvoje PRO Hronov 2014-2020: 1, 5

Vysvětlivky: KČT = Klub českých turistů, O = oblast, PodO = podoblast, MAS = Místní akční skupina

Zajistit rekonstrukci lesních cest	
žadatel	Město Hronov
partneři/dotčený orgán	Odbor majetkový MěÚ Hronov, Lesy České republiky, s. p., MAS Stolové hory, o.s., MZe, SZIF
zdůvodnění a přínos pro rozvoj města	zkvalitnění lesnické infrastruktury
typ	investiční
důležitost	nízká
předpokládané náklady	v řádech milionů Kč
předpokládané zdroje financování	PRV 2014-2020 skrze MAS Stolové hory, o.s. dotace ze SZIF vlastní prostředky
vazby na strategické dokumenty	Program rozvoje venkova 2014-2020 (P 2: Zvýšení životaschopnosti konkurenceschopnosti zemědělství, Opatření 4: Investice do hmotného majetku, 4.3.2: Lesnická infrastruktura) Integrovaná strategie území místní akční skupiny Stolové hory pro období 2014-2020 (O 2: Hospodářský rozvoj, PodO 2.2: Zemědělské podnikání, Opatření: Hmotné nebo nehmotné investice)
místo realizace	lesní cesty v nevyhovujícím stavu, které jsou v majetku města
předpokládaný časový harmonogram	2017 a dále
odpovědnost za realizaci	Odbor majetkový MěÚ Hronov
stav připravenosti	záměr
doplňující informace	vazba na klíčové oblasti rozvoje PRO Hronov 2014-2020: 6, 7

Vysvětlivky: MěÚ = městský úřad, MAS = místní akční skupina, MZe = Ministerstvo zemědělství, SZIF = Státní zemědělský intervenční fond, PRV = Program rozvoje venkova, P = priorit, O = oblast, PodO = podoblast

Uskutečnit nákup technického vybavení pro potřeby obhospodařování lesních ploch ve vlastnictví města	
žadatel	Město Hronov
partneři/dotčený orgán	Odbor majetkový MěÚ Hronov, Lesy České republiky, s. p., MAS Stolové hory, o.s., MZe, SZIF
zdůvodnění a přínos pro rozvoj města	zajištění vyšší kvality péče o lesní plochy
typ	investiční
důležitost	nízká
předpokládané náklady	do 5 mil. Kč
předpokládané zdroje financování	PRV 2014-2020 skrze MAS Stolové hory, o.s. dotace ze SZIF vlastní prostředky
vazby na strategické dokumenty	Program rozvoje venkova 2014-2020 (P 2: Zvýšení životaschopnosti konkurenceschopnosti zemědělství, Opatření 8: Investice do rozvoje lesních oblastí a zlepšování životaschopnosti lesů, 8.6.1: Technika a technologie pro lesní hospodářství) Integrovaná strategie území místní akční skupiny Stolové hory pro období 2014-2020 (O 2: Hospodářský rozvoj, PodO 2.2: Zemědělské podnikání, Opatření: Hmotné nebo nehmotné investice)
místo realizace	není vázáno na konkrétní místo
předpokládaný časový harmonogram	2017 a dále
odpovědnost za realizaci	Odbor majetkový MěÚ Hronov
stav připravenosti	záměr
doplňující informace	vazba na klíčové oblasti rozvoje PRO Hronov 2014-2020: 6, 7

Vysvětlivky: MěÚ = městský úřad, MAS = místní akční skupina, MZe = Ministerstvo zemědělství, SZIF = Státní zemědělský intervenční fond, PRV = Program rozvoje venkova, P = priorita, O = oblast, PodO = podoblast

Revitalizovat nábřeží podél řeky Metuje v místní části Hronov	
žadatel	Město Hronov
partneři/dotčený orgán	Povodí Labe, MŽP, město Kudowa Zdrój, město Bielawa, další potenciální partnerská města z Polské republiky
zdůvodnění a přínos pro rozvoj města	zvýšení stability vodního režimu řeky Metuje, zvýšení stability břehových porostů
typ	investiční
důležitost	střední
předpokládané náklady	do 10 mil. Kč
předpokládané zdroje financování	EU – OP ŽP 2014-2020, OP INTERREG ČR-PR 2014-2020 SFŽP vlastní prostředky
vazby na strategické dokumenty	Operační program Životní prostředí 2014-2020 (PO 4: Ochrana a péče o přírodu a krajinu, SC: 4.3: Posílit přirozené funkce krajiny) Program přeshraniční spolupráce Česká republika – Polská republika 2014-2020 (PO 4: Spolupráce institucí a komunit, SC 4.1: Zvýšení intenzity spolupráce institucí a komunit v příhraničním regionu)
místo realizace	parcely KN 1703 a KN 1704/1 (k.ú. Hronov)
předpokládaný časový harmonogram	2017 a dále
odpovědnost za realizaci	Povodí Labe
stav připravenosti	záměr
doplňující informace	vazba na klíčové oblasti rozvoje PRO Hronov 2014-2020: 6, 7

Vysvětlivky: MŽP = Ministerstvo životního prostředí, EU = Evropská unie, OP ŽP = Operační program Životní prostředí, OP INTERREG ČR-PR = Operační program přeshraniční spolupráce Česká republika – Polská republika, SFŽP = Státní fond životního prostředí, PO = prioritní osa, SC = specifický cíl, KN = katastr nemovitostí

Vybudovat odpočinkové zóny na území města	
žadatel	Město Hronov, Římskokatolická farnost Hronov, Farní sbor Českobratrské církve evangelické v Hronově
partneři/dotčený orgán	MŽP, Římskokatolická farnost Hronov, Město Hronov, Farní sbor Českobratrské církve evangelické v Hronově
zdůvodnění a přínos pro rozvoj města	nárůst ploch veřejné zeleně, zvýšení biodiverzity sídelního prostředí, zvýšení životní úrovně obyvatel města
typ	investiční
důležitost	střední
předpokládané náklady	4 mil. Kč
předpokládané zdroje financování	EU – OP ŽP 2014-2020 vlastní prostředky
vazby na strategické dokumenty	Operační program Životní prostředí 2014-2020 (PO 4: Ochrana a péče o přírodu a krajinu, SC 4: Zlepšit kvalitu prostředí v sídlech)
místo realizace	vybrané lokality na území města
předpokládaný časový harmonogram	2017 – 2018
odpovědnost za realizaci	Odbor majetkový MěÚ Hronov, zastupitelstvo města Hronov ve spolupráci s Římskokatolickou farností Hronov
stav připravenosti	záměr
doplňující informace	vazba na klíčové oblasti rozvoje PRO Hronov 2014-2020: 1, 5, 7

Vysvětlivky: MŽP = Ministerstvo životního prostředí, EU = Evropská unie, OP ŽP = Operační program Životní prostředí, PO = prioritní osa, SC = strategický cíl, KN = katastr nemovitostí

Dokončit rekonstrukce budovy a přilehlého okolí na Komenského nám. č. p. 8	
žadatel	Město Hronov
partneři/dotčený orgán	DDM, ZUŠ, Městská knihovna Egona Hostovského
zdůvodnění a přínos pro rozvoj města	vyřešení potřeby chybějících učeben pro potřeby ZUŠ, zkvalitnění zázemí v okolí budovy pro potřeby organizací zde sídlících
typ	investiční
důležitost	střední
předpokládané náklady	10 mil. Kč
předpokládané zdroje financování	EU – IROP 2014-2020 Královéhradecký kraj (Dotační strategie Královéhradeckého kraje 2014-2016 – Opatření 2.1: Podpora vzdělávání) vlastní prostředky
vazby na strategické dokumenty	Integrovaný regionální operační program 2014-2020 (PO 2: Zkvalitnění veřejných služeb a podmínek života pro obyvatele regionů, SC 2.4: Zvýšení kvality a dostupnosti infrastruktury pro vzdělávání a celoživotní učení) Strategie rozvoje Královéhradeckého kraje 2014-2020 (SO 1: Konkurenceschopnost a inovace, StC 1.3: Zvýšit zaměstnanost v Královéhradeckém kraji zlepšením vzdělanostní struktury obyvatel a jejím propojením na regionální trh práce) Program rozvoje Královéhradeckého kraje 2014-2016 (Opatření 1.3.1: Podpora předškolního, primárního, sekundárního, základního uměleckého a zájmového vzdělávání) Integrovaná strategie území místní akční skupiny Stolové hory pro období 2014-2020 (O 1: Lidské zdroje, PodO 1.3: Vzdělávání, Opatření: Infrastruktura pro vzdělávání a celoživotní učení)
místo realizace	parcely KN 47, KN 45/1, KN 48 (vše k.ú. Hronov)
předpokládaný časový harmonogram	2017 – 2018
odpovědnost za realizaci	Odbor majetkový MěÚ Hronov, zastupitelstvo města Hronov
stav připravenosti	zpracována projektová dokumentace pro stavební povolení
doplňující informace	vazba na klíčové oblasti rozvoje PRO Hronov 2014-2020: 1, 3, 6

Vysvětlivky: DDM = Domov dětí a mládeže, ZUŠ = Základní umělecká škola, IROP = Integrovaný regionální operační program, PO = prioritní osa, SC = specifický cíl, SO = strategická oblast, StC = strategický cíl, O = oblast, PodO = podoblast, KN = katastr nemovitostí, MěÚ = Městský úřad

Dokončit zbývající rekonstrukce škol	
žadatel	Město Hronov
partneři/dotčený orgán	Odbor majetkový MěÚ Hronov, ZŠ a MŠ Hronov
zdůvodnění a přínos pro rozvoj města	zkvalitnění objektů škol
typ	investiční
důležitost	střední
předpokládané náklady	1 mil. Kč
předpokládané zdroje financování	EU – IROP 2014-2020 vlastní prostředky
vazby na strategické dokumenty	Integrovaný regionální operační program 2014-2020 (PO 2: Zkvalitnění veřejných služeb a podmínek života pro obyvatele regionů, SC: 2.4: Zvýšení kvality a dostupnosti infrastruktury pro vzdělávání a celoživotní učení) Strategie rozvoje Královéhradeckého kraje 2014-2020 (SO 1: Konkurenceschopnost a inovace, StC 1.3: Zvýšit zaměstnanost v Královéhradeckém kraji zlepšením vzdělanostní struktury obyvatel a jejím propojením na regionální trh práce) Program rozvoje Královéhradeckého kraje 2014-2016 (Opatření 1.3.1: Podpora předškolního, primárního, sekundárního, základního uměleckého a zájmového vzdělávání) Integrovaná strategie území místní akční skupiny Stolové hory pro období 2014-2020 (O 1: Lidské zdroje, PodO 1.3: Vzdělávání, Opatření: Infrastruktura pro vzdělávání a celoživotní učení)
místo realizace	parcela KN 135, KN 716 (k.ú. Hronov)
předpokládaný časový harmonogram	2017 – 2018
odpovědnost za realizaci	vedení ZŠ a MŠ Hronov
stav připravenosti	záměr
doplňující informace	vazba na klíčové oblasti rozvoje PRO Hronov 2014-2020: 2, 3, 6

Vysvětlivky: ZŠ = základní škola, MŠ = mateřská škola, MěÚ = městský úřad, EU = Evropská unie, IROP = Integrovaný regionální operační program, PO = prioritní osa, SC = specifický cíl, SO = strategická oblast, StC = strategický cíl, O = oblast, PodO = podoblast, KN = katastr nemovitostí

Zrekonstruovat byty v DPS Hedvábnice	
žadatel	Město Hronov
partneři/dotčený orgán	MŽP, MMR, Odbor majetkový a Odbor sociálně zdravotní MěÚ Hronov
zdůvodnění a přínos pro rozvoj města	zlepšení kvality bydlení obyvatel DPS
typ	investiční
důležitost	vysoká
předpokládané náklady	5 mil. Kč
předpokládané zdroje financování	EU – IROP 2014-2020 MŽP – SFŽP – Nová zelená úsporám
vazby na strategické dokumenty	Integrovaný regionální operační program 2014-2020 (PO 2: Zkvalitnění veřejných služeb a podmínek života pro obyvatele regionů, SC: 2.5: Snížení energetické náročnosti v sektoru bydlení) Program Nová zelená úsporám pro roky 2013-2020 Strategie rozvoje Královéhradeckého kraje 2014-2020 (SO 4: Environmentální prostředí a sítě, StC 4.3: Zajistit udržitelné zásobování energiemi a jejich šetrné využívání na celém území Královéhradeckého kraje) Program rozvoje Královéhradeckého kraje 2014-2016 (Opatření 4.3.2: Zavádění energetických úspor)
místo realizace	parcela KN 413 (k.ú. Hronov)
předpokládaný časový harmonogram	2017 – 2018
odpovědnost za realizaci	Odbor majetkový MěÚ Hronov
stav připravenosti	záměr
doplňující informace	vazba na klíčové oblasti rozvoje PRO Hronov 2014-2020: 2, 3, 6, 7

Vysvětlivky: DPS = dům s pečovatelskou službou, MŽP = Ministerstvo životního prostředí, MMR = Ministerstvo pro místní rozvoj, MěÚ = městský úřad, EU = Evropská unie, IROP = Integrovaný regionální operační program, SFŽP = Státní fond životního prostředí, PO = prioritní osa, SC = specifický cíl, SO = strategická oblast, StC = strategický cíl, KN = katastr nemovitostí

Vybudovat cyklostezku a dráhu na in-line bruslení	
žadatel	Město Hronov
partneři/dotčený orgán	Odbor majetkový MěÚ Hronov, Královéhradecký kraj, SÚS HK, město Kudowa Zdrój, město Bielawa, další potenciální partnerská města z Polské republiky
zdůvodnění a přínos pro rozvoj města	zvýšení variability volnočasových aktivit pro obyvatele i návštěvníky města
typ	investiční
důležitost	střední
předpokládané náklady	2 mil. Kč
předpokládané zdroje financování	EU – IROP 2014-2020, OP INTERREG ČR-PR 2014-2020 dotace ze SFDI Královéhradecký kraj (Dotační strategie Královéhradeckého kraje 2014-2016 – Opatření 4.1: Zkvalitnění turistických tras) vlastní prostředky
vazby na strategické dokumenty	Integrovaný regionální operační program 2014-2020 (PO 1: Konkurenceschopné, dostupné a bezpečné regiony, SC: 1.2: Zvýšení podílu udržitelných forem dopravy) Program přeshraniční spolupráce Česká republika – Polská republika 2014-2020 (PO 2: Rozvoj potenciálu přírodních a kulturních zdrojů pro podporu zaměstnanosti, SC 2.1: Zlepšení podmínek pro zaměstnanost využitím potenciálu přírodních a kulturních zdrojů regionu) Strategie rozvoje Královéhradeckého kraje 2014-2020 (SO 2: Dopravní dostupnost a mobilita, StC 2.2: Zlepšit stav regionální dopravní infrastruktury s ohledem na plynulost dopravy a bezpečnost a zdraví obyvatel) Program rozvoje Královéhradeckého kraje 2014-2016 (Opatření 2.2.3: Podpora nemotorové dopravy s důrazem na cyklistiku) Integrovaná strategie území místní akční skupiny Stolové hory pro období 2014-2020 (O 3: Obnova a rozvoj venkova, PodO 3.1: Dopravní infrastruktura, Opatření: Cyklodoprava v území MAS)
místo realizace	parcely KN 322/2, KN 1611, KN 1610, KN 284, KN 1609, KN 255 (vše k.ú. Hronov) a KN 1212/3 (k.ú. Zbečnick)
předpokládaný časový harmonogram	2017 – 2018
odpovědnost za realizaci	Odbor majetkový MěÚ Hronov
stav připravenosti	záměr
doplňující informace	vazba na klíčové oblasti rozvoje PRO Hronov 2014-2020: 1, 2, 5, 6

Vysvětlivky: MěÚ = městský úřad, SÚS HK = Správa a údržba silnic Královéhradeckého kraje, EU = Evropská unie, IROP = Integrovaný regionální operační program, OP INTERREG ČR-PR = Operační program přeshraniční spolupráce Česká republika – Polská republika, SFDI = Státní fond dopravní infrastruktury, PO = prioritní osa, SC = specifický cíl, SO = strategická oblast, StC = strategický cíl, O = oblast, PodO = podoblast, MAS = Místní akční skupina, KN = katastr nemovitostí

Vytipovat vhodnou lokalitu pro singletrack	
žadatel	Město Hronov
partneři/dotčený orgán	Lesy České republiky, s. p., Královéhradecký kraj
zdůvodnění a přínos pro rozvoj města	zvýšení variability volnočasových aktivit pro obyvatele i návštěvníky města
typ	investiční
důležitost	nízká
předpokládané náklady	1 – 2 mil. Kč
předpokládané zdroje financování	EU – IROP 2014-2020 Královéhradecký kraj (Dotační strategie Královéhradeckého kraje 2014-2016 – Opatření 4.1: Zkvalitnění turistických tras) vlastní prostředky
vazby na strategické dokumenty	Integrovaný regionální operační program 2014-2020 (PO 1: Konkurenceschopné, dostupné a bezpečné regiony, SC: 1.2: Zvýšení podílu udržitelných forem dopravy) Strategie rozvoje Královéhradeckého kraje 2014-2020 (SO 2: Dopravní dostupnost a mobilita, StC 2.2: Zlepšit stav regionální dopravní infrastruktury s ohledem na plynulost dopravy a bezpečnost a zdraví obyvatel) Program rozvoje Královéhradeckého kraje 2014-2016 (Opatření 2.2.3: Podpora nemotorové dopravy s důrazem na cyklistiku) Integrovaná strategie území místní akční skupiny Stolové hory pro období 2014-2020 (O 3: Obnova a rozvoj venkova, PodO 3.1: Dopravní infrastruktura, Opatření: Cyklodoprava v území MAS)
místo realizace	bude se odvíjet od zvoleného území
předpokládaný časový harmonogram	2017 – 2018
odpovědnost za realizaci	místostarosta města Hronov
stav připravenosti	záměr
doplňující informace	vazba na klíčové oblasti rozvoje PRO Hronov 2014-2020: 1, 5

Vysvětlivky: EU = Evropská unie, IROP = Integrovaný regionální operační program, PO = prioritní osa, SC = specifický cíl, SO = strategická oblast, StC = strategický cíl, O = oblast, PodO = podoblast, MAS = Místní akční skupina

Provést grafickou úpravu oficiálních internetových stránek města	
žadatel	Město Hronov
partneři/dotčený orgán	Direction.cz
zdůvodnění a přínos pro rozvoj města	zlepšení vizualizace internetových stránek města
typ	neinvestiční
důležitost	střední
předpokládané náklady	do 20 tis. Kč
předpokládané zdroje financování	vlastní prostředky
vazby na strategické dokumenty	Program rozvoje Královéhradeckého kraje 2014-2016 (Opatření 1.4.2: Zkvalitňování služeb a marketingu cestovního ruchu)
místo realizace	není vázáno na konkrétní místo
předpokládaný časový harmonogram	2017 – 2018
odpovědnost za realizaci	Direction.cz
stav připravenosti	záměr
doplňující informace	vazba na klíčové oblasti rozvoje PRO Hronov 2014-2020: 5

Vybudování chodníku podél komunikace č. 3031	
žadatel	Město Hronov
partneři/dotčený orgán	SÚS HK, MAS Stolové hory, o.s.
zdůvodnění a přínos pro rozvoj města	zvýšení bezpečnosti chodců v této části města
typ	investiční
důležitost	střední
předpokládané náklady	1,5 mil. Kč
předpokládané zdroje financování	EU – IROP 2014-2020 vlastní prostředky
vazby na strategické dokumenty	Integrovaný regionální operační program 2014-2020 (PO 4: Komunitně vedený místní rozvoj, SC 4.1: Posílení komunitně vedeného místního rozvoje za účelem zvýšení kvality života ve venkovských oblastech a aktivizace místního potenciálu) Integrovaná strategie území místní akční skupiny Stolové hory pro období 2014-2020 (O 3: Obnova a rozvoj venkova, PodO 3.1: Dopravní infrastruktura, Opatření: Místní komunikace a Opatření: Bezpečnost dopravy)
místo realizace	parcely KN 1603/1, KN 1603/4 (k.ú. Hronov)
předpokládaný časový harmonogram	2017 – 2018
odpovědnost za realizaci	SÚS HK
stav připravenosti	záměr
doplňující informace	vazba na klíčové oblasti rozvoje PRO Hronov 2014-2020: 2, 6

Vysvětlivky: SÚS HK = Správa a údržba silnic Královéhradeckého kraje, MAS = místní akční skupina, EU = Evropská unie, IROP = Integrovaný regionální operační program, PO = prioritní osa, SC = specifický cíl, O = oblast, PodO = podoblast, KN = katastr nemovitostí

Zrekonstruovat bytový dům č. p. 160	
žadatel	Město Hronov
partneři/dotčený orgán	Odbor majetkový MěÚ Hronov
zdůvodnění a přínos pro rozvoj města	zlepšení současného stavu bytových domů ve vlastnictví města
typ	investiční
důležitost	střední
předpokládané náklady	5 mil. Kč
předpokládané zdroje financování	EU – IROP 2014-2020 vlastní prostředky
vazby na strategické dokumenty	Integrovaný regionální operační program 2014-2020 (PO 2: Zkvalitnění veřejných služeb a podmínek života pro obyvatele regionů, SC: 2.5: Snížení energetické náročnosti v sektoru bydlení) Strategie rozvoje Královéhradeckého kraje 2014-2020 (SO 4: Environmentální prostředí a sítě, StC 4.3: Zajistit udržitelné zásobování energiemi a jejich šetrné využívání na celém území Královéhradeckého kraje) Program rozvoje Královéhradeckého kraje 2014-2016 (Opatření 4.3.2: Zavádění energetických úspor)
místo realizace	parcela KN 414 (k.ú. Hronov)
předpokládaný časový harmonogram	2017 – 2018
odpovědnost za realizaci	Odbor majetkový MěÚ Hronov
stav připravenosti	záměr
doplňující informace	vazba na klíčové oblasti rozvoje PRO Hronov 2014-2020: 6, 7

Vysvětlivky: MěÚ = městský úřad, EU = Evropská unie, IROP = Integrovaný regionální operační program, PO = prioritní osa, SC = specifický cíl, SO = strategická oblast, StC = strategický cíl, KN = katastr nemovitostí

Zřídit nízkoprahové zařízení pro děti a mládež	
žadatel	Město Hronov
partneři/dotčený orgán	Odbor sociálně zdravotní MěÚ Hronov, MMR, MPSV
zdůvodnění a přínos pro rozvoj města	poskytování služby sociální prevence na území města
typ	investiční
důležitost	střední
předpokládané náklady	do 1 mil. Kč
předpokládané zdroje financování	EU – IROP 2014-2020, OP Z 2014-2020 vlastní prostředky
vazby na strategické dokumenty	Integrovaný regionální operační program 2014-2020 (PO 2: Zkvalitnění veřejných služeb a podmínek života pro obyvatele regionů, SC: 2.1: Zvýšení kvality a dostupnosti služeb vedoucí k sociální inkluzi) Operační program Zaměstnanost 2014-2020 (PO 2: Sociální začleňování a boj s chudobou, SC 2.1.2: Rozvoj sektoru sociální ekonomiky a SC 2.2.1: Zvýšit kvalitu a udržitelnost systému sociálních služeb, služeb pro rodiny a děti a dalších navazujících služeb podporujících sociální začleňování) Strategie rozvoje Královéhradeckého kraje 2014-2020 (SO 3: Veřejné služby a občanská společnost, StC 3.2: Zvýšit kvalitu sociálního prostředí a zajistit kvalitní a dostupné sociální služby pro obyvatele Královéhradeckého kraje) Program rozvoje Královéhradeckého kraje 2014-2016 (Opatření 3.2.1: Podpora aktivit směřujících k sociální integraci obyvatel) Integrovaná strategie území místní akční skupiny Stolové hory pro období 2014-2020 (O 1: Lidské zdroje, PodO 1.2: Sociální inkluze a sociální služby, Opatření: Infrastruktura sociálních služeb)
místo realizace	parcela KN 136 či KN 47 (k.ú. Hronov)
předpokládaný časový harmonogram	2017 – 2019
odpovědnost za realizaci	Odbor sociálně zdravotní MěÚ Hronov
stav připravenosti	záměr
doplňující informace	vazba na klíčové oblasti rozvoje PRO Hronov 2014-2020: 1, 3, 6

Vysvětlivky: MěÚ = městský úřad, MMR = Ministerstvo pro místní rozvoj, MPSV = Ministerstvo práce a sociálních věcí, EU = Evropská unie, IROP = Integrovaný regionální operační program, OP Z = Operační program Zaměstnanost, PO = prioritní osa, SC = specifický cíl, SO = strategická oblast, StC = strategický cíl, O = oblast, PodO = podoblast, KN = katastr nemovitostí

Provést obnovu budovy Technických služeb, tzv. Tvrze	
žadatel	Město Hronov
partneři/dotčený orgán	Odbor majetkový MěÚ Hronov, Královéhradecký kraj, MK, NPÚ ÚOP v Josefově, město Kudowa Zdrój, město Bielawa, další potenciální partnerská města z Polské republiky
zdůvodnění a přínos pro rozvoj města	objekt s velkým potenciálem rozvoje cestovního ruchu; alternativní volná plocha vhodná pro podnikání
typ	investiční
důležitost	střední
předpokládané náklady	10 – 15 mil. Kč
předpokládané zdroje financování	EU – OP INTERREG ČR-PR 2014-2020 Královéhradecký kraj (Dotační strategie Královéhradeckého kraje 2014-2016 – Opatření 4.4: Obnova kulturního a památkového fondu) Ministerstvo kultury – DP Program záchrany architektonického dědictví vlastní prostředky
vazby na strategické dokumenty	Program přeshraniční spolupráce Česká republika – Polská republika 2014-2020 (PO 2: Rozvoj potenciálu přírodních a kulturních zdrojů pro podporu zaměstnanosti, SC 2.1: Zlepšení podmínek pro zaměstnanost využitím potenciálu přírodních a kulturních zdrojů regionu) Strategie rozvoje Královéhradeckého kraje 2014-2020 (SO 3: Veřejné služby a občanská společnost, StC 3.4: Podporovat rozvoj kultury a sportu a rozšířit nabídku trávení volného času pro obyvatele kraje i jeho návštěvníky) Program rozvoje Královéhradeckého kraje 2014-2016 (Opatření 3.4.1: Ochrana a podpora kulturního a historického dědictví regionu)
místo realizace	parcela KN 249 (k.ú. Hronov)
předpokládaný časový harmonogram	2017 – 2019
odpovědnost za realizaci	Odbor majetkový MěÚ Hronov
stav připravenosti	záměr
doplňující informace	vazba na klíčové oblasti rozvoje PRO Hronov 2014-2020: 5, 6

Vysvětlivky: MěÚ = městský úřad, MK = Ministerstvo kultury, NPÚ ÚOP = Národní památkový ústav, územní odborné pracoviště, EU = Evropská unie, OP INTERREG ČR-PR = Operační program přeshraniční spolupráce Česká republika – Polská republika, DP = dotační program, SO = strategická oblast, StC = strategický cíl, KN = katastr nemovitostí

Rekonstrukce silnice III. třídy č. 3034	
žadatel	Město Hronov
partneři/dotčený orgán	SÚS HK, MMR, MD, MAS Stolové hory, o.s., Správa železniční dopravní cesty
zdůvodnění a přínos pro rozvoj města	zkvalitnění dopravní infrastruktury na území města
typ	investiční
důležitost	střední
předpokládané náklady	2 mil. Kč
předpokládané zdroje financování	EU – IROP 2014-2020 SFDI dotační programy Královéhradeckého kraje vlastní prostředky
vazby na strategické dokumenty	Integrovaný regionální operační program 2014-2020 (PO 1: Konkurenceschopné, dostupné a bezpečné regiony, SC: 1.1: Zvýšení regionální mobility prostřednictvím modernizace a rozvoje sítě regionální silniční infrastruktury navazující na síť TEN-T) Strategie rozvoje Královéhradeckého kraje 2014-2020 (SO 2: Dopravní dostupnost a mobilita, StC 2.2: Zlepšit stav regionální dopravní infrastruktury s ohledem na plynulost dopravy a bezpečnost a zdraví obyvatel) Program rozvoje Královéhradeckého kraje 2014-2016 (Opatření 2.2.1: Rozvoj regionální silniční dopravy) Integrovaná strategie území místní akční skupiny Stolové hory pro období 2014-2020 (O 3: Obnova a rozvoj venkova, PodO 3.1: Dopravní infrastruktura, Opatření: Místní komunikace)
místo realizace	parcely KN 1684, KN 1685, KN 1698, KN 1705/1 (vše k.ú. Hronov)
předpokládaný časový harmonogram	2017 – 2019
odpovědnost za realizaci	SÚS HK
stav připravenosti	záměr
doplňující informace	vazba na klíčové oblasti rozvoje PRO Hronov 2014-2020: 2, 6

Vysvětlivky: SÚS HK = Správa a údržba silnic Královéhradeckého kraje, MMR = Ministerstvo pro místní rozvoj, MD = Ministerstvo dopravy, MAS = místní akční skupina, EU = Evropská unie, IROP = Integrovaný regionální operační program, SFDI = Státní fond dopravní infrastruktury, PO = prioritní osa, SC = specifický cíl, SO = strategická oblast, StC = strategický cíl, O = oblast, PodO = podoblast, KN = katastr nemovitostí

Rekonstrukce silnice III. třídy č. 30311	
žadatel	Město Hronov
partneři/dotčený orgán	SÚS HK, MMR, MD, MAS Stolové hory, o.s.
zdůvodnění a přínos pro rozvoj města	zkvalitnění dopravní infrastruktury na území města
typ	investiční
důležitost	střední
předpokládané náklady	okolo 4 mil. Kč
předpokládané zdroje financování	EU – IROP 2014-2020 SFDI dotační programy Královéhradeckého kraje vlastní prostředky
vazby na strategické dokumenty	Integrovaný regionální operační program 2014-2020 (PO 1: Konkurenceschopné, dostupné a bezpečné regiony, SC: 1.1: Zvýšení regionální mobility prostřednictvím modernizace a rozvoje sítí regionální silniční infrastruktury navazující na síť TEN-T) Strategie rozvoje Královéhradeckého kraje 2014-2020 (SO 2: Dopravní dostupnost a mobilita, StC 2.2: Zlepšit stav regionální dopravní infrastruktury s ohledem na plynulost dopravy a bezpečnost a zdraví obyvatel) Program rozvoje Královéhradeckého kraje 2014-2016 (Opatření 2.2.1: Rozvoj regionální silniční dopravy) Integrovaná strategie území místní akční skupiny Stolové hory pro období 2014-2020 (O 3: Obnova a rozvoj venkova, PodO 3.1: Dopravní infrastruktura, Opatření: Místní komunikace)
místo realizace	parcela KN 1686/1 (k.ú. Hronov)
předpokládaný časový harmonogram	2017 – 2019
odpovědnost za realizaci	SÚS HK
stav připravenosti	záměr
doplňující informace	vazba na klíčové oblasti rozvoje PRO Hronov 2014-2020: 2, 6

Vysvětlivky: SÚS HK = Správa a údržba silnic Královéhradeckého kraje, MMR = Ministerstvo pro místní rozvoj, MD = Ministerstvo dopravy, MAS = místní akční skupina, EU = Evropská unie, IROP = Integrovaný regionální operační program, SFDI = Státní fond dopravní infrastruktury, PO = prioritní osa, SC = specifický cíl, SO = strategická oblast, StC = strategický cíl, O = oblast, PodO = podoblast, KN = katastr nemovitostí

Zrekonstruovat bytový dům č. p. 596	
žadatel	Město Hronov
partneři/dotčený orgán	Odbor majetkový MěÚ Hronov, MMR
zdůvodnění a přínos pro rozvoj města	zlepšení současného stavu bytových domů ve vlastnictví města, objekt vhodný pro sociální bydlení
typ	investiční
důležitost	střední
předpokládané náklady	8 mil. Kč
předpokládané zdroje financování	EU – IROP 2014-2020 dotace z MMR vlastní prostředky
vazby na strategické dokumenty	Integrovaný regionální operační program 2014-2020 (PO 2: Zkvalitnění veřejných služeb a podmínek života pro obyvatele regionů, SC: 2.5: Snížení energetické náročnosti v sektoru bydlení) Strategie rozvoje Královéhradeckého kraje 2014-2020 (SO 4: Environmentální prostředí a sítě, StC 4.3: Zajistit udržitelné zásobování energiemi a jejich šetrné využívání na celém území Královéhradeckého kraje) Program rozvoje Královéhradeckého kraje 2014-2016 (Opatření 4.3.2: Zavádění energetických úspor)
místo realizace	parcela KN 327 (k.ú. Hronov)
předpokládaný časový harmonogram	2017 – 2019
odpovědnost za realizaci	Odbor majetkový MěÚ Hronov
stav připravenosti	záměr
doplňující informace	vazba na klíčové oblasti rozvoje PRO Hronov 2014-2020: 2, 6, 7

Vysvětlivky: MěÚ = městský úřad, MMR = Ministerstvo pro místní rozvoj, EU = Evropská unie, IROP = Integrovaný regionální operační program, PO = prioritní osa, SC = specifický cíl, SO = strategická oblast, StC = strategický cíl, KN = katastr nemovitostí

Provést monitoring lokality staré ekologické zátěže	
žadatel	Město Hronov
partneři/dotčený orgán	Odbor majetkový MěÚ Hronov, MŽP, Wikov MGI, a. s.
zdůvodnění a přínos pro rozvoj města	aktuální informace o stavu bezpečnosti lokality
typ	neinvestiční
důležitost	nízká
předpokládané náklady	do 100 tis. Kč
předpokládané zdroje financování	EU – OP ŽP 2014-2020 Královéhradecký kraj (Dotační strategie Královéhradeckého kraje 2014-2016 – Opatření 5.2: Vodní hospodářství a staré ekologické zátěže) vlastní prostředky
vazby na strategické dokumenty	Operační program Životní prostředí 2014-2020 (PO 3: Odpady a materiálové toky, ekologické zátěže a rizika, SC: 3.4: Dokončit inventarizaci a odstranit ekologické zátěže) Strategie rozvoje Královéhradeckého kraje 2014-2020 (SO 4: Environmentální prostředí a sítě, StC 4.2: Zefektivnit odpadové hospodářství a eliminovat ekologické zátěže na území Královéhradeckého kraje) Program rozvoje Královéhradeckého kraje 2014-2016 (Opatření 4.2.2: Eliminace ekologických zátěží)
místo realizace	areál firmy Wikov MGI, a. s.
předpokládaný časový harmonogram	2018
odpovědnost za realizaci	Odbor majetkový MěÚ Hronov
stav připravenosti	záměr
doplňující informace	vazba na klíčové oblasti rozvoje PRO Hronov 2014-2020: 2, 6, 7

Vysvětlivky: MěÚ = městský úřad, MŽP = Ministerstvo životního prostředí, EU = Evropská unie, OP ŽP = Operační program Životní prostředí, PO = prioritní osa, SC = specifický cíl, SO = strategická oblast, StC = strategický cíl

Rekonstruovat povrch hřiště na sídlišti na Příčnici	
žadatel	Město Hronov
partneři/dotčený orgán	Odbor majetkový MěÚ Hronov
zdůvodnění a přínos pro rozvoj města	zlepšení kvality infrastruktury pro volnočasové aktivity
typ	investiční
důležitost	střední
předpokládané náklady	1 mil. Kč
předpokládané zdroje financování	Královéhradecký kraj (Dotační strategie Královéhradeckého kraje 2014-2016 – Opatření 3.2: Rozvoj infrastruktury pro volnočasové aktivity) vlastní prostředky
vazby na strategické dokumenty	Strategie rozvoje Královéhradeckého kraje 2014-2020 (SO 3: Veřejné služby a občanská společnost, StC 3.4: Podporovat rozvoj kultury a sportu a rozšířit nabídku trávení volného času pro obyvatele kraje i jeho návštěvníky) Program rozvoje Královéhradeckého kraje 2014-2016 (Opatření 3.4.3: Podpora sportovních a volnočasových aktivit) Integrovaná strategie území místní akční skupiny Stolové hory pro období 2014-2020 (O 3: Obnova a rozvoj venkova, PodO 3.2: Prostředí obcí, Opatření: Zkvalitnění a revitalizace veřejného prostoru)
místo realizace	parcela KN 796 (k.ú. Hronov)
předpokládaný časový harmonogram	2018 a dále
odpovědnost za realizaci	Odbor majetkový MěÚ Hronov
stav připravenosti	záměr
doplňující informace	vazba na klíčové oblasti rozvoje PRO Hronov 2014-2020: 1, 3, 6

Vysvětlivky: MěÚ = městský úřad, SO = strategická oblast, StC = strategický cíl, O = oblast, PodO = podoblast, KN = katastr nemovitostí

Realizovat protierozní opatření v oblastech potenciálně velmi silně ohrožených vodní erozí	
žadatel	Město Hronov
partneři/dotčený orgán	Odbor majetkový MěÚ Hronov, MŽP
zdůvodnění a přínos pro rozvoj města	zvýšení bezpečnosti a ochrany před vodní erozí
typ	investiční
důležitost	střední
předpokládané náklady	budou se odvíjet od rozsahu realizovaných protierozních opatření
předpokládané zdroje financování	EU – OP ŽP 2014-2020 vlastní prostředky
vazby na strategické dokumenty	Operační program Životní prostředí 2014-2020 (PO 1: Zlepšování kvality vody a snižování rizika povodní, SC 1.4: Podpořit preventivní protipovodňová opatření a PO 4: Ochrana a péče o přírodu a krajinu, SC: 4.3: Posílit přirozené funkce krajiny) Strategie rozvoje Královéhradeckého kraje 2014-2020 (SO 4: Environmentální prostředí a sítě, StC 4.1: Zlepšit stav vodohospodářské infrastruktury na území kraje a zajistit dostatečnou ochranu před povodněmi) Program rozvoje Královéhradeckého kraje 2014-2016 (Opatření 4.1.3: Protipovodňová ochrana a prevence) Integrovaná strategie území místní akční skupiny Stolové hory pro období 2014-2020 (O 2: Hospodářský rozvoj, PodO 2.2: Zemědělské podnikání, Opatření: Hmotné nebo nehmotné investice)
místo realizace	silně ohrožené půdy na území města, především v místní části Velký Dřevíč
předpokládaný časový harmonogram	2018 a dále
odpovědnost za realizaci	Odbor majetkový MěÚ Hronov
stav připravenosti	záměr
doplňující informace	vazba na klíčové oblasti rozvoje PRO Hronov 2014-2020: 2, 7

Vysvětlivky: MěÚ = městský úřad, MŽP = Ministerstvo životního prostředí, EU = Evropská unie, OP ŽP = Operační program Životní prostředí, PO = prioritní osa, SC = specifický cíl, SO = strategická oblast, StC = strategický cíl, O = oblast, PodO = podoblast

Realizovat bezpečnostní opatření v oblastech potenciálně ohrožených svahovými pohyby	
žadatel	Město Hronov
partneři/dotčený orgán	Odbor majetkový MěÚ Hronov, Česká geologická služba, MŽP
zdůvodnění a přínos pro rozvoj města	zvýšení bezpečnosti a ochrany před svahovými pohyby
typ	investiční
důležitost	střední
předpokládané náklady	budou se odvíjet od rozsahu realizovaných bezpečnostních opatření
předpokládané zdroje financování	EU – OP ŽP 2014-2020 vlastní prostředky
vazby na strategické dokumenty	Operační program Životní prostředí 2014-2020 (PO 1: Zlepšování kvality vody a snižování rizika povodní, SC 1.3: Zajistit povodňovou ochranu intravilánu)
místo realizace	oblasti ohrožené svahovými pohyby
předpokládaný časový harmonogram	2018 a dále
odpovědnost za realizaci	Odbor majetkový MěÚ Hronov
stav připravenosti	záměr
doplňující informace	vazba na klíčové oblasti rozvoje PRO Hronov 2014-2020: 2, 7

Vysvětlivky: MěÚ = městský úřad, MŽP = Ministerstvo životního prostředí, EU = Evropská unie, OP ŽP = Operační program Životní prostředí, PO = prioritní osa, SC = specifický cíl

Zajistit rekonstrukci stávajících mostních konstrukcí	
žadatel	Město Hronov
partneři/dotčený orgán	Odbor majetkový MěÚ Hronov, MMR, MD, SÚS HK
zdůvodnění a přínos pro rozvoj města	zajištění odpovídajícího technického stavu mostních konstrukcí a tím pádem i zajištění větší bezpečnosti
typ	investiční
důležitost	střední
předpokládané náklady	v řádech desítek milionů korun
předpokládané zdroje financování	EU – IROP 2014-2020, OP D 2014-2020 SFDI vlastní prostředky
vazby na strategické dokumenty	Integrovaný regionální operační program 2014-2020 (PO 1: Konkurenceschopné, dostupné a bezpečné regiony, SC: 1.1: Zvýšení regionální mobility prostřednictvím modernizace a rozvoje sítí regionální silniční infrastruktury navazující na síť TEN-T) Operační program Doprava 2014-2020 (PO 3: Silniční infrastruktura mimo síť TEN-T, SC 3.1: Zlepšení dostupnosti regionů, zvýšení bezpečnosti a plynulosti a snížení dopadů dopravy na veřejné zdraví prostřednictvím výstavby, obnovy a zlepšení parametrů dálnic, rychlostních silnic a silnic I. třídy mimo síť TEN-T) Strategie rozvoje Královéhradeckého kraje 2014-2020 (SO 2: Dopravní dostupnost a mobilita, StC 2.2: Zlepšit stav regionální dopravní infrastruktury s ohledem na plynulost dopravy a bezpečnost a zdraví obyvatel) Program rozvoje Královéhradeckého kraje 2014-2016 (Opatření 2.2.1: Rozvoj regionální silniční dopravy) Integrovaná strategie území místní akční skupiny Stolové hory pro období 2014-2020 (O 3: Obnova a rozvoj venkova, PodO 3.1: Dopravní infrastruktura, Opatření: Místní komunikace)
místo realizace	bodově po celém území města
předpokládaný časový harmonogram	2018 a dále
odpovědnost za realizaci	Odbor majetkový MěÚ Hronov
stav připravenosti	záměr
doplňující informace	vazba na klíčové oblasti rozvoje PRO Hronov 2014-2020: 2, 6

Vysvětlivky: MěÚ = městský úřad, MMR = Ministerstvo pro místní rozvoj, MD = Ministerstvo dopravy, SÚS HK = Správa a údržba silnic Královéhradeckého kraje, EU = Evropská unie, IROP = Integrovaný regionální operační program, OP D = Operační program Doprava, SFDI = Státní fond dopravní infrastruktury, PO = prioritní osa, SC = specifický cíl, TEN-T = Transevropská síť, SO = strategická oblast, StC = strategický cíl, O = oblast, PodO = podoblast

Rekonstruovat současnou síť veřejného osvětlení	
žadatel	Město Hronov
partneři/dotčený orgán	Odbor majetkový MěÚ Hronov, Královéhradecký kraj
zdůvodnění a přínos pro rozvoj města	zkvalitnění sítě veřejného osvětlení a snížení její spotřeby
typ	investiční
důležitost	střední
předpokládané náklady	budou se odvíjet od rozsáhlosti rekonstruované sítě
předpokládané zdroje financování	DP Královéhradeckého kraje vlastní prostředky
vazby na strategické dokumenty	Program rozvoje Královéhradeckého kraje 2014-2016 (Opatření 4.3.2: Zavádění energetických úspor)
místo realizace	zastavěné území města Hronov
předpokládaný časový harmonogram	2018 a dále
odpovědnost za realizaci	Odbor majetkový MěÚ Hronov
stav připravenosti	záměr
doplňující informace	vazba na klíčové oblasti rozvoje PRO Hronov 2014-2020: 2, 6

Vysvětlivky: MěÚ = městský úřad, DP = dotační program

Rekonstruovat budovu Jiráskova divadla	
žadatel	Město Hronov
partneři/dotčený orgán	Národní památkový ústav
zdůvodnění a přínos pro rozvoj města	zlepšení celkového stavu této dominanty města
typ	investiční
důležitost	střední
předpokládané náklady	8 mil. Kč (v případě zahrnutí i rekonstrukce interiéru 15 mil. Kč)
předpokládané zdroje financování	Královéhradecký kraj (Dotační strategie Královéhradeckého kraje 2014-2016 – Opatření 4.4: Obnova kulturního a památkového fondu) Ministerstvo kultury – DP Program záchrany architektonického dědictví vlastní prostředky
vazby na strategické dokumenty	Strategie rozvoje Královéhradeckého kraje 2014-2020 (SO 3: Veřejné služby a občanská společnost, StC 3.4: Podporovat rozvoj kultury a sportu a rozšířit nabídku trávení volného času pro obyvatele kraje i jeho návštěvníky) Program rozvoje Královéhradeckého kraje 2014-2016 (Opatření 3.4.1: Ochrana a podpora kulturního a historického dědictví regionu a Opatření 3.4.2: Rozvoj kultury v regionu)
místo realizace	parcela KN 1 (k.ú. Hronov)
předpokládaný časový harmonogram	2018 – 2019
odpovědnost za realizaci	Odbor majetkový MěÚ Hronov, zastupitelstvo města Hronov
stav připravenosti	záměr
doplňující informace	vazba na klíčové oblasti rozvoje PRO Hronov 2014-2020: 1, 5, 6

Vysvětlivky: SO = strategická oblast, StC = strategický cíl, DP = dotační program, MěÚ = Městský úřad

Vybudovat integrovaný varovný informační systém na území města	
žadatel	Město Hronov
partneři/dotčený orgán	Odbor majetkový MěÚ Hronov, Technické služby města Hronov, Sdružení dobrovolných hasičů, SÚS HK, Městská policie Hronov, OOP PČR Hronov
zdůvodnění a přínos pro rozvoj města	zajištění rychlejší informovanosti a zvýšení bezpečnosti občanů města
typ	investiční
důležitost	vysoká
předpokládané náklady	8 mil. Kč
předpokládané zdroje financování	EU – IROP 2014-2020, OP ŽP 2014-2020
vazby na strategické dokumenty	Integrovaný regionální operační program 2014-2020 (PO 3: Zachování, ochrana, propagace a rozvoj přírodního a kulturního dědictví, SC: 3.2: Zvyšování efektivity a transparentnosti veřejné správy prostřednictvím rozvoje využití a kvality systémů IKT) Operační program Životní prostředí 2014-2020 (PO 3: Odpady a materiálové toky, ekologické zátěže a rizika, SC 3.5: Snížit environmentální rizika a rozvíjet systémy jejich řízení)
místo realizace	zastavěné území města Hronov
předpokládaný časový harmonogram	2018 – 2019
odpovědnost za realizaci	zastupitelstvo města Hronov, Odbor majetkový MěÚ Hronov
stav připravenosti	záměr
doplňující informace	vazba na klíčové oblasti rozvoje PRO Hronov 2014-2020: 2, 6, 7

Vysvětlivky: MěÚ = městský úřad, SÚS HK = Správa a údržba silnic Královéhradeckého kraje, OOP PČR = Obvodní oddělení policie, Policie České republiky, EU = Evropská unie, IROP = Integrovaný regionální operační program, OP ŽP = Operační program Životní prostředí, PO = prioritní osa, SC = specifický cíl, IKT = informační a komunikační technologie

Vytvořit cyklotrasu a zajistit její značení směr Slavíkov a Pavlišov	
žadatel	Město Hronov
partneři/dotčený orgán	Odbor KČT Náchod, Lesy České republiky, s. p., Město Náchod, Obec Horní Radechová, MMR, Královéhradecký kraj
zdůvodnění a přínos pro rozvoj města	zvýšení variability dostupných cyklotras ve městě a jeho okolí
typ	investiční
důležitost	nízká
předpokládané náklady	do 100 tis. Kč
předpokládané zdroje financování	EU – IROP 2014-2020 Královéhradecký kraj (Dotační strategie Královéhradeckého kraje 2014-2016 – Opatření 4.1: Zkvalitnění turistických tras) vlastní prostředky
vazby na strategické dokumenty	Integrovaný regionální operační program 2014-2020 (PO 1: Konkurenceschopné, dostupné a bezpečné regiony, SC: 1.2: Zvýšení podílu udržitelných forem dopravy) Strategie rozvoje Královéhradeckého kraje 2014-2020 (SO 2: Dopravní dostupnost a mobilita, StC 2.2: Zlepšit stav regionální dopravní infrastruktury s ohledem na plynulost dopravy a bezpečnost a zdraví obyvatel) Program rozvoje Královéhradeckého kraje 2014-2016 (Opatření 2.2.3: Podpora nemotorové dopravy s důrazem na cyklistiku) Integrovaná strategie území místní akční skupiny Stolové hory pro období 2014-2020 (O 3: Obnova a rozvoj venkova, PodO 3.1: Dopravní infrastruktura, Opatření: Cyklodoprava v území MAS)
místo realizace	náměstí Čs. armády-ulice Dvorská, Smetanova, Riegrova, Havlíčkova, Na Chocholouši-turistické rozcestí Studénky-vrchol Signál-osada Pavlišov-osada Babí-Náchod
předpokládaný časový harmonogram	2018 – 2019
odpovědnost za realizaci	Odbor KČT Náchod
stav připravenosti	záměr
doplňující informace	vazba na klíčové oblasti rozvoje PRO Hronov 2014-2020: 1, 5

Vysvětlivky: KČT = Klub českých turistů, MMR = Ministerstvo pro místní rozvoj, EU = Evropská unie, IROP = Integrovaný regionální operační program, PO = prioritní osa, SC = specifický cíl, SO = strategická oblast, StC = strategický cíl, O = oblast, PodO = podoblast, MAS = Místní akční skupina

Zajistit bezbariérový přístup do budov Městského úřadu	
žadatel	Město Hronov
partneři/dotčený orgán	Odbor majetkový MěÚ Hronov, MMR
zdůvodnění a přínos pro rozvoj města	zajištění lepší dostupnosti budov Městského úřadu
typ	investiční
důležitost	vysoká
předpokládané náklady	3 mil. Kč
předpokládané zdroje financování	DP MMR – Podpora pro odstraňování bariér v budovách vlastní prostředky
vazby na strategické dokumenty	Národní rozvojový program mobility pro všechny (Opatření: Odstraňování bariér v budovách)
místo realizace	parcely KN 94/1 a KN 99/1 (k.ú. Hronov)
předpokládaný časový harmonogram	2018 – 2019
odpovědnost za realizaci	Odbor majetkový MěÚ Hronov
stav připravenosti	záměr
doplňující informace	vazba na klíčové oblasti rozvoje PRO Hronov 2014-2020: 2, 6

Vysvětlivky: MěÚ = městský úřad, MMR = Ministerstvo pro místní rozvoj, DP = dotační program, KN = katastr nemovitostí

Zrekonstruovat fotbalový areál	
žadatel	Město Hronov
partneři/dotčený orgán	Fotbalový klub AFK Hronov
zdůvodnění a přínos pro rozvoj města	víceúčelové využití areálu
typ	investiční
důležitost	nízká
předpokládané náklady	15 – 20 mil. Kč
předpokládané zdroje financování	Královéhradecký kraj (Dotační strategie Královéhradeckého kraje 2014-2016 – Opatření 3.2: Rozvoj infrastruktury pro volnočasové aktivity a Opatření 3.5: Rozvoj infrastruktury pro sport a tělovýchovu) dotační programy MŠMT vlastní prostředky
vazby na strategické dokumenty	Strategie rozvoje Královéhradeckého kraje 2014-2020 (SO 3: Veřejné služby a občanská společnost, StC 3.4: Podporovat rozvoj kultury a sportu a rozšířit nabídku trávení volného času pro obyvatele kraje i jeho návštěvníky) Program rozvoje Královéhradeckého kraje 2014-2016 (Opatření 3.4.3: Podpora sportovních a volnočasových aktivit) Integrovaná strategie území místní akční skupiny Stolové hory pro období 2014-2020 (O 3: Obnova a rozvoj venkova, PodO 3.2: Prostředí obcí, Opatření: Zkvalitnění a revitalizace veřejného prostoru)
místo realizace	parcely KN 409/1, KN 410/1, KN 409/2, KN 412/1 (vše k.ú. Hronov)
předpokládaný časový harmonogram	2018 – 2020
odpovědnost za realizaci	Odbor majetkový MěÚ Hronov, zastupitelstvo města Hronov
stav připravenosti	záměr
doplňující informace	vazba na klíčové oblasti rozvoje PRO Hronov 2014-2020: 1, 3, 5, 6

Vysvětlivky: MŠMT = Ministerstvo školství, mládeže a tělovýchovy, SO = strategická oblast, StC = strategický cíl, O = oblast, PodO = podoblast, KN = katastr nemovitostí, MěÚ = Městský úřad

Rekonstrukce silnice III. třídy č. 30313	
žadatel	Město Hronov
partneři/dotčený orgán	SÚS HK, MMR, MD, MAS Stolové hory, o.s., Povodí Labe
zdůvodnění a přínos pro rozvoj města	zkvalitnění dopravní infrastruktury na území města
typ	investiční
důležitost	vysoká
předpokládané náklady	okolo 20 mil. Kč
předpokládané zdroje financování	EU – IROP 2014-2020 SFDI dotační programy Královéhradeckého kraje vlastní prostředky
vazby na strategické dokumenty	Integrovaný regionální operační program 2014-2020 (PO 1: Konkurenceschopné, dostupné a bezpečné regiony, SC: 1.1: Zvýšení regionální mobility prostřednictvím modernizace a rozvoje sítí regionální silniční infrastruktury navazující na síť TEN-T) Strategie rozvoje Královéhradeckého kraje 2014-2020 (SO 2: Dopravní dostupnost a mobilita, StC 2.2: Zlepšit stav regionální dopravní infrastruktury s ohledem na plynulost dopravy a bezpečnost a zdraví obyvatel) Program rozvoje Královéhradeckého kraje 2014-2016 (Opatření 2.2.1: Rozvoj regionální silniční dopravy) Integrovaná strategie území místní akční skupiny Stolové hory pro období 2014-2020 (O 3: Obnova a rozvoj venkova, PodO 3.1: Dopravní infrastruktura, Opatření: Místní komunikace)
místo realizace	parcely KN 682/1, KN 984/1, KN 994 (vše k.ú. Velký Dřevíč)
předpokládaný časový harmonogram	2018 – 2020
odpovědnost za realizaci	SÚS HK
stav připravenosti	záměr
doplňující informace	vazba na klíčové oblasti rozvoje PRO Hronov 2014-2020: 2, 6

Vysvětlivky: SÚS HK = Správa a údržba silnic Královéhradeckého kraje, MMR = Ministerstvo pro místní rozvoj, MD = Ministerstvo dopravy, MAS = místní akční skupina, EU = Evropská unie, IROP = Integrovaný regionální operační program, SFDI = Státní fond dopravní infrastruktury, PO = prioritní osa, SC = specifický cíl, SO = strategická oblast, StC = strategický cíl, O = oblast, PodO = podoblast, KN = katastr nemovitostí

Vybudování chodníku v oblasti místní části Žabokrký podél komunikace č. 303	
žadatel	Město Hronov
partneři/dotčený orgán	SÚS HK, MAS Stolové hory, o.s.
zdůvodnění a přínos pro rozvoj města	zvýšení bezpečnosti chodců v této části města
typ	investiční
důležitost	vysoká
předpokládané náklady	5 mil. Kč
předpokládané zdroje financování	EU – IROP 2014-2020 vlastní prostředky
vazby na strategické dokumenty	Integrovaný regionální operační program 2014-2020 (PO 4: Komunitně vedený místní rozvoj, SC 4.1: Posílení komunitně vedeného místního rozvoje za účelem zvýšení kvality života ve venkovských oblastech a aktivizace místního potenciálu) Integrovaná strategie území místní akční skupiny Stolové hory pro období 2014-2020 (O 3: Obnova a rozvoj venkova, PodO 3.1: Dopravní infrastruktura, Opatření: Místní komunikace a Opatření: Bezpečnost dopravy)
místo realizace	parcela KN 1167/1 (k.ú. Hronov)
předpokládaný časový harmonogram	2018 – 2020
odpovědnost za realizaci	SÚS HK
stav připravenosti	záměr
doplňující informace	vazba na klíčové oblasti rozvoje PRO Hronov 2014-2020: 2, 6

Vysvětlivky: SÚS HK = Správa a údržba silnic Královéhradeckého kraje, MAS = místní akční skupina, EU = Evropská unie, IROP = Integrovaný regionální operační program, PO = prioritní osa, SC = specifický cíl, O = oblast, PodO = podoblast, KN = katastr nemovitostí

Vybudování chodníku v oblasti místní části Velký Dřevíč podél komunikace č. 30313	
žadatel	Město Hronov
partneři/dotčený orgán	SÚS HK, MAS Stolové hory, o.s.
zdůvodnění a přínos pro rozvoj města	zvýšení bezpečnosti chodců v této části města
typ	investiční
důležitost	vysoká
předpokládané náklady	8 mil. Kč
předpokládané zdroje financování	EU – IROP 2014-2020 vlastní prostředky
vazby na strategické dokumenty	Integrovaný regionální operační program 2014-2020 (PO 4: Komunitně vedený místní rozvoj, SC 4.1: Posílení komunitně vedeného místního rozvoje za účelem zvýšení kvality života ve venkovských oblastech a aktivizace místního potenciálu) Integrovaná strategie území místní akční skupiny Stolové hory pro období 2014-2020 (O 3: Obnova a rozvoj venkova, PodO 3.1: Dopravní infrastruktura, Opatření: Místní komunikace a Opatření: Bezpečnost dopravy)
místo realizace	parcely KN 682/1, KN 984/1, KN 994 (vše k.ú. Velký Dřevíč)
předpokládaný časový harmonogram	2018 – 2020
odpovědnost za realizaci	SÚS HK
stav připravenosti	záměr
doplňující informace	vazba na klíčové oblasti rozvoje PRO Hronov 2014-2020: 2, 6

Vysvětlivky: SÚS HK = Správa a údržba silnic Královéhradeckého kraje, MAS = místní akční skupina, EU = Evropská unie, IROP = Integrovaný regionální operační program, PO = prioritní osa, SC = specifický cíl, O = oblast, PodO = podoblast, KN = katastr nemovitostí

Zrekonstruovat bytový dům č. p. 17	
žadatel	Město Hronov
partneři/dotčený orgán	Odbor majetkový MěÚ Hronov
zdůvodnění a přínos pro rozvoj města	zlepšení současného stavu bytových domů ve vlastnictví města
typ	investiční
důležitost	střední
předpokládané náklady	2 mil. Kč
předpokládané zdroje financování	EU – IROP 2014-2020 vlastní prostředky
vazby na strategické dokumenty	Integrovaný regionální operační program 2014-2020 (PO 2: Zkvalitnění veřejných služeb a podmínek života pro obyvatele regionů, SC: 2.5: Snížení energetické náročnosti v sektoru bydlení) Strategie rozvoje Královéhradeckého kraje 2014-2020 (SO 4: Environmentální prostředí a sítě, StC 4.3: Zajistit udržitelné zásobování energiemi a jejich šetrné využívání na celém území Královéhradeckého kraje) Program rozvoje Královéhradeckého kraje 2014-2016 (Opatření 4.3.2: Zavádění energetických úspor)
místo realizace	parcela KN 354 (k.ú. Hronov)
předpokládaný časový harmonogram	2018 – 2020
odpovědnost za realizaci	Odbor majetkový MěÚ Hronov
stav připravenosti	záměr
doplňující informace	vazba na klíčové oblasti rozvoje PRO Hronov 2014-2020: 6, 7

Vysvětlivky: MěÚ = městský úřad, EU = Evropská unie, IROP = Integrovaný regionální operační program, PO = prioritní osa, SC = specifický cíl, SO = strategická oblast, StC = strategický cíl, KN = katastr nemovitostí

Zajistit vybudování nového Městského úřadu	
žadatel	Město Hronov
partneři/dotčený orgán	Odbor majetkový MěÚ Hronov, MŽP
zdůvodnění a přínos pro rozvoj města	přehlednější a výhodnější řešení umístění
typ	investiční
důležitost	vysoká
předpokládané náklady	35 mil. Kč
předpokládané zdroje financování	EU – OP ŽP 2014-2020 SFŽP vlastní prostředky
vazby na strategické dokumenty	Operační program Životní prostředí 2014-2020 (PO 5: Energetické úspory, SC 1: Snížit energetickou náročnost veřejných budov a zvýšit využití obnovitelných zdrojů energie)
místo realizace	parcela KN 5/1 (k.ú. Hronov)
předpokládaný časový harmonogram	2018 – 2020
odpovědnost za realizaci	Odbor majetkový MěÚ Hronov
stav připravenosti	zpracovány studie
doplňující informace	vazba na klíčové oblasti rozvoje PRO Hronov 2014-2020: 6

Vysvětlivky: MěÚ = městský úřad, MŽP = Ministerstvo životního prostředí, EU = Evropská unie, OP ŽP = Operační program Životní prostředí, SFŽP = Státní fond životního prostředí, PO = prioritní osa, SC = specifický cíl, KN = katastr nemovitostí

Rekonstrukce místní komunikace v ulici Karolíny Světlé	
žadatel	Město Hronov
partneři/dotčený orgán	Odbor majetkový MěÚ Hronov
zdůvodnění a přínos pro rozvoj města	zkvalitnění dopravní infrastruktury na území města
typ	investiční
důležitost	nízká
předpokládané náklady	10 mil. Kč
předpokládané zdroje financování	SFDI dotační programy Královéhradeckého kraje vlastní prostředky
vazby na strategické dokumenty	Strategie rozvoje Královéhradeckého kraje 2014-2020 (SO 2: Dopravní dostupnost a mobilita, StC 2.2: Zlepšit stav regionální dopravní infrastruktury s ohledem na plynulost dopravy a bezpečnost a zdraví obyvatel) Program rozvoje Královéhradeckého kraje 2014-2016 (Opatření 2.2.1: Rozvoj regionální silniční dopravy) Integrovaná strategie území místní akční skupiny Stolové hory pro období 2014-2020 (O 3: Obnova a rozvoj venkova, PodO 3.1: Dopravní infrastruktura, Opatření: Místní komunikace)
místo realizace	parcela KN 1639 (k.ú. Hronov)
předpokládaný časový harmonogram	2019
odpovědnost za realizaci	Odbor majetkový MěÚ Hronov
stav připravenosti	záměr
doplňující informace	vazba na klíčové oblasti rozvoje PRO Hronov 2014-2020: 2, 6

Vysvětlivky: MěÚ = městský úřad, SFDI = Státní fond dopravní infrastruktury, SO = strategická oblast, StC = strategický cíl, O = oblast, PodO = podoblast, KN = katastr nemovitostí

Rekonstrukce místní komunikace v ulici Riegrova	
žadatel	Město Hronov
partneři/dotčený orgán	Odbor majetkový MěÚ Hronov
zdůvodnění a přínos pro rozvoj města	zkvalitnění dopravní infrastruktury na území města
typ	investiční
důležitost	nízká
předpokládané náklady	10 mil. Kč
předpokládané zdroje financování	SFDI dotační programy Královéhradeckého kraje vlastní prostředky
vazby na strategické dokumenty	Strategie rozvoje Královéhradeckého kraje 2014-2020 (SO 2: Dopravní dostupnost a mobilita, StC 2.2: Zlepšit stav regionální dopravní infrastruktury s ohledem na plynulost dopravy a bezpečnost a zdraví obyvatel) Program rozvoje Královéhradeckého kraje 2014-2016 (Opatření 2.2.1: Rozvoj regionální silniční dopravy) Integrovaná strategie území místní akční skupiny Stolové hory pro období 2014-2020 (O 3: Obnova a rozvoj venkova, PodO 3.1: Dopravní infrastruktura, Opatření: Místní komunikace)
místo realizace	parcela KN 1612 (k.ú. Hronov)
předpokládaný časový harmonogram	2019
odpovědnost za realizaci	Odbor majetkový MěÚ Hronov
stav připravenosti	záměr
doplňující informace	vazba na klíčové oblasti rozvoje PRO Hronov 2014-2020: 2, 6

Vysvětlivky: MěÚ = městský úřad, SFDI = Státní fond dopravní infrastruktury, SO = strategická oblast, StC = strategický cíl, O = oblast, PodO = podoblast, KN = katastr nemovitostí

Vybudování chodníku podél místní komunikace v ulici 17. listopadu	
žadatel	Město Hronov
partneři/dotčený orgán	Odbor majetkový MěÚ Hronov, MAS Stolové hory, o.s.
zdůvodnění a přínos pro rozvoj města	zvýšení bezpečnosti chodců v této části města
typ	investiční
důležitost	střední
předpokládané náklady	500 tis. Kč
předpokládané zdroje financování	EU – IROP 2014-2020 vlastní prostředky
vazby na strategické dokumenty	Integrovaný regionální operační program 2014-2020 (PO 4: Komunitně vedený místní rozvoj, SC 4.1: Posílení komunitně vedeného místního rozvoje za účelem zvýšení kvality života ve venkovských oblastech a aktivizace místního potenciálu) Integrovaná strategie území místní akční skupiny Stolové hory pro období 2014-2020 (O 3: Obnova a rozvoj venkova, PodO 3.1: Dopravní infrastruktura, Opatření: Místní komunikace a Opatření: Bezpečnost dopravy)
místo realizace	parcela KN 1630 (k.ú. Hronov)
předpokládaný časový harmonogram	2019
odpovědnost za realizaci	Odbor majetkový MěÚ Hronov
stav připravenosti	záměr
doplňující informace	vazba na klíčové oblasti rozvoje PRO Hronov 2014-2020: 2, 6

Vysvětlivky: MěÚ = městský úřad, MAS = místní akční skupina, EU = Evropská unie, IROP = Integrovaný regionální operační program, PO = prioritní osa, SC = specifický cíl, O = oblast, PodO = podoblast, KN = katastr nemovitostí

Zrekonstruovat bytový dům č. p. 314	
žadatel	Město Hronov
partneři/dotčený orgán	Odbor majetkový MěÚ Hronov
zdůvodnění a přínos pro rozvoj města	zlepšení současného stavu bytových domů ve vlastnictví města
typ	investiční
důležitost	střední
předpokládané náklady	1 – 2 mil. Kč
předpokládané zdroje financování	EU – IROP 2014-2020 vlastní prostředky
vazby na strategické dokumenty	Integrovaný regionální operační program 2014-2020 (PO 2: Zkvalitnění veřejných služeb a podmínek života pro obyvatele regionů, SC: 2.5: Snížení energetické náročnosti v sektoru bydlení) Strategie rozvoje Královéhradeckého kraje 2014-2020 (SO 4: Environmentální prostředí a sítě, StC 4.3: Zajistit udržitelné zásobování energiemi a jejich šetrné využívání na celém území Královéhradeckého kraje) Program rozvoje Královéhradeckého kraje 2014-2016 (Opatření 4.3.2: Zavádění energetických úspor)
místo realizace	parcela KN 545/1 (k.ú. Hronov)
předpokládaný časový harmonogram	2019
odpovědnost za realizaci	Odbor majetkový MěÚ Hronov
stav připravenosti	záměr
doplňující informace	vazba na klíčové oblasti rozvoje PRO Hronov 2014-2020: 6, 7

Vysvětlivky: MěÚ = městský úřad, EU = Evropská unie, IROP = Integrovaný regionální operační program, PO = prioritní osa, SC = specifický cíl, SO = strategická oblast, StC = strategický cíl, KN = katastr nemovitostí

Zrekonstruovat bytový dům č. p. 367	
žadatel	Město Hronov
partneři/dotčený orgán	Odbor majetkový MěÚ Hronov
zdůvodnění a přínos pro rozvoj města	zlepšení současného stavu bytových domů ve vlastnictví města
typ	investiční
důležitost	střední
předpokládané náklady	1 – 2 mil. Kč
předpokládané zdroje financování	EU – IROP 2014-2020 vlastní prostředky
vazby na strategické dokumenty	Integrovaný regionální operační program 2014-2020 (PO 2: Zkvalitnění veřejných služeb a podmínek života pro obyvatele regionů, SC: 2.5: Snížení energetické náročnosti v sektoru bydlení) Strategie rozvoje Královéhradeckého kraje 2014-2020 (SO 4: Environmentální prostředí a sítě, StC 4.3: Zajistit udržitelné zásobování energiemi a jejich šetrné využívání na celém území Královéhradeckého kraje) Program rozvoje Královéhradeckého kraje 2014-2016 (Opatření 4.3.2: Zavádění energetických úspor)
místo realizace	parcela KN 192 (k.ú. Hronov)
předpokládaný časový harmonogram	2019
odpovědnost za realizaci	Odbor majetkový MěÚ Hronov
stav připravenosti	záměr
doplňující informace	vazba na klíčové oblasti rozvoje PRO Hronov 2014-2020: 6, 7

Vysvětlivky: MěÚ = městský úřad, EU = Evropská unie, IROP = Integrovaný regionální operační program, PO = prioritní osa, SC = specifický cíl, SO = strategická oblast, StC = strategický cíl, KN = katastr nemovitostí

Zrekonstruovat bytový dům č. p. 402	
žadatel	Město Hronov
partneři/dotčený orgán	Odbor majetkový MěÚ Hronov
zdůvodnění a přínos pro rozvoj města	zlepšení současného stavu bytových domů ve vlastnictví města
typ	investiční
důležitost	střední
předpokládané náklady	1 – 2 mil. Kč
předpokládané zdroje financování	EU – IROP 2014-2020 vlastní prostředky
vazby na strategické dokumenty	Integrovaný regionální operační program 2014-2020 (PO 2: Zkvalitnění veřejných služeb a podmínek života pro obyvatele regionů, SC: 2.5: Snížení energetické náročnosti v sektoru bydlení) Strategie rozvoje Královéhradeckého kraje 2014-2020 (SO 4: Environmentální prostředí a sítě, StC 4.3: Zajistit udržitelné zásobování energiemi a jejich šetrné využívání na celém území Královéhradeckého kraje) Program rozvoje Královéhradeckého kraje 2014-2016 (Opatření 4.3.2: Zavádění energetických úspor)
místo realizace	parcela KN 546 (k.ú. Hronov)
předpokládaný časový harmonogram	2019
odpovědnost za realizaci	Odbor majetkový MěÚ Hronov
stav připravenosti	záměr
doplňující informace	vazba na klíčové oblasti rozvoje PRO Hronov 2014-2020: 6, 7

Vysvětlivky: MěÚ = městský úřad, EU = Evropská unie, IROP = Integrovaný regionální operační program, PO = prioritní osa, SC = specifický cíl, SO = strategická oblast, StC = strategický cíl, KN = katastr nemovitostí

Zrekonstruovat areál autokempu a prostor koupaliště ve Velkém Dřevíči	
žadatel	Město Hronov
partneři/dotčený orgán	Královéhradecký kraj
zdůvodnění a přínos pro rozvoj města	zkvalitnění infrastruktury pro volnočasové aktivity a cestovní ruch
typ	investiční
důležitost	střední
předpokládané náklady	10 mil. Kč
předpokládané zdroje financování	Královéhradecký kraj (Dotační strategie Královéhradeckého kraje 2014-2016 – Opatření 3.2: Rozvoj infrastruktury pro volnočasové aktivity) dotační programy MŠMT vlastní prostředky
vazby na strategické dokumenty	Strategie rozvoje Královéhradeckého kraje 2014-2020 (SO 3: Veřejné služby a občanská společnost, StC 3.4: Podporovat rozvoj kultury a sportu a rozšířit nabídku trávení volného času pro obyvatele kraje i jeho návštěvníky) Program rozvoje Královéhradeckého kraje 2014-2016 (Opatření 3.4.3: Podpora sportovních a volnočasových aktivit) Integrovaná strategie území místní akční skupiny Stolové hory pro období 2014-2020 (O 3: Obnova a rozvoj venkova, PodO 3.2: Prostředí obcí, Opatření: Zkvalitnění a revitalizace veřejného prostoru)
místo realizace	KN st. 374, KN st. 376, parcela KN 131/3, KN 131/7 (vše k.ú. Velký Dřevíč)
předpokládaný časový harmonogram	2019 – 2020
odpovědnost za realizaci	Odbor sportovních a rekreačních zařízení MěÚ Hronov, zastupitelstvo města Hronov
stav připravenosti	záměr
doplňující informace	vazba na klíčové oblasti rozvoje PRO Hronov 2014-2020: 1, 2, 3, 5, 6

Vysvětlivky: MŠMT = Ministerstvo školství, mládeže a tělovýchovy, SO = strategická oblast, StC = strategický cíl, O = oblast, PodO = podoblast, KN = katastr nemovitostí, MěÚ = Městský úřad

Provést průzkum týkající se vybudování vodovodu v místní části Rokytník	
žadatel	Město Hronov
partneři/dotčený orgán	Odbor majetkový MěÚ Hronov, Královéhradecký kraj, CHKO Broumovsko, MŽP
zdůvodnění a přínos pro rozvoj města	zajištění zásobování vodou i do místní části Rokytník
typ	investiční
důležitost	střední
předpokládané náklady	průzkum do 100 tis. Kč; výstavba v řádu milionů Kč
předpokládané zdroje financování	EU – OP ŽP 2014-2020 Královéhradecký kraj (Dotační strategie Královéhradeckého kraje 2014-2016 – Opatření 5.2: Vodní hospodářství a staré ekologické zátěže) vlastní prostředky
vazby na strategické dokumenty	Operační program Životní prostředí 2014-2020 (PO 1: Zlepšování kvality vody a snižování rizika povodní, SC: 1.2: Zajistit dodávky pitné vody v odpovídající jakosti a množství) Strategie rozvoje Královéhradeckého kraje 2014-2020 (SO 4: Environmentální prostředí a sítě, StC 4.1: Zlepšit stav vodohospodářské infrastruktury na území kraje a zajistit dostatečnou ochranu před povodněmi) Program rozvoje Královéhradeckého kraje 2014-2016 (Opatření 4.1.1: Budování a modernizace vodovodní a kanalizační sítě včetně ČOV)
místo realizace	místní část Rokytník
předpokládaný časový harmonogram	2019 a dále
odpovědnost za realizaci	Odbor majetkový MěÚ Hronov
stav připravenosti	záměr
doplňující informace	vazba na klíčové oblasti rozvoje PRO Hronov 2014-2020: 6, 7

Vysvětlivky: MěÚ = městský úřad, CHKO = chráněná krajinná oblast, MŽP = Ministerstvo životního prostředí, EU = Evropská unie, OP ŽP = Operační program Životní prostředí, PO = prioritní osa, SC = specifický cíl, SO = strategická oblast, StC = strategický cíl, ČOV = čistička odpadních vod

Provést rekonstrukci interiéru Kalinova domu č. p. 924	
žadatel	Město Hronov
partneři/dotčený orgán	Pečovatelská služba Hronov, Odbor majetkový a Odbor sociálně zdravotní MěÚ Hronov
zdůvodnění a přínos pro rozvoj města	zlepšení a zajištění odpovídajícího stavu interních prostor Kalinova domu
typ	investiční
důležitost	vysoká
předpokládané náklady	5 – 10 mil. Kč
předpokládané zdroje financování	vlastní prostředky
vazby na strategické dokumenty	Program rozvoje Královéhradeckého kraje 2014-2016 (Opatření 3.1.2: Podpora ostatních zdravotnických služeb v kraji)
místo realizace	parcela KN 1083 (k.ú. Hronov)
předpokládaný časový harmonogram	2020 a dále
odpovědnost za realizaci	Odbor majetkový a Odbor sociálně zdravotní MěÚ Hronov
stav připravenosti	záměr
doplňující informace	vazba na klíčové oblasti rozvoje PRO Hronov 2014-2020: 2, 3, 6

Vysvětlivky: MěÚ = Městský úřad, KN = katastr nemovitostí

Podpořit rekonstrukci a obnovu činnosti chátrajícího turistického areálu na Turově	
žadatel	Město Hronov
partneři/dotčený orgán	Odbor majetkový MěÚ Hronov, současný vlastník areálu
zdůvodnění a přínos pro rozvoj města	znovuobnovení činnosti turistického areálu rozšíří nabídku služeb cestovního ruchu a vrátí v minulosti oblíbenému areálu opět jeho význam
typ	investiční
důležitost	střední
předpokládané náklady	50 mil. Kč
předpokládané zdroje financování	Královéhradecký kraj (Dotační strategie Královéhradeckého kraje 2014-2016 – Opatření 4.2: Rozvoj turistických cílů) vlastní prostředky prostředky stávajícího či nového vlastníka budovy úvěr od banky
vazby na strategické dokumenty	Strategie rozvoje Královéhradeckého kraje 2014-2020 (SO 1: Konkurenceschopnost a inovace, StC 1.4: Zatraktivnit Královéhradecký kraj pro další rozvoj cestovního ruchu jako významné složky regionální ekonomiky) Program rozvoje Královéhradeckého kraje 2014-2016 (Opatření 1.4.1: Rozšíření a zkvalitnění infrastruktury cestovního ruchu) Integrovaná strategie území místní akční skupiny Stolové hory pro období 2014-2020 (O 3: Hospodářský rozvoj, PodO 3.1: Cestovní ruch, Opatření: Veřejná infrastruktura pro zpřístupnění a zatraktivnění kulturního a přírodního dědictví území MAS)
místo realizace	parcely KN st. 145, KN st. 178, KN st. 179, KN st. 180, KN st. 181, KN st. 182, KN st. 183, KN st. 184, KN st. 185, KN st. 186, KN st. 187, KN st. 195, KN 598/1, KN 598/2, KN 600/1, KN 600/2, KN 600/3, KN 600/4 (vše k.ú. Rokytník)
předpokládaný časový harmonogram	2020 a dále
odpovědnost za realizaci	Odbor majetkový MěÚ Hronov
stav připravenosti	záměr
doplňující informace	vazba na klíčové oblasti rozvoje PRO Hronov 2014-2020: 1, 4, 5, 6

Vysvětlivky: MěÚ = městský úřad, SO = strategická oblast, StC = strategický cíl, O = oblast, PodO = podoblast, MAS = Místní akční skupina, KN = katastr nemovitostí

Vybudovat obchvat města	
žadatel	Město Hronov
partneři/dotčený orgán	Odbor majetkový a odbor výstavby MěÚ Hronov, ORP Náchod, SÚS HK, Královéhradecký kraj, MMR, MD
zdůvodnění a přínos pro rozvoj města	odklonění dopravy z centrální části města
typ	investiční
důležitost	střední
předpokládané náklady	v řádu stovek milionů Kč
předpokládané zdroje financování	EU – IROP 2014-2020, OP D 2014-2020 SFDI vlastní prostředky
vazby na strategické dokumenty	Integrovaný regionální operační program 2014-2020 (PO 1: Konkurenceschopné, dostupné a bezpečné regiony, SC: 1.1: Zvýšení regionální mobility prostřednictvím modernizace a rozvoje sítí regionální silniční infrastruktury navazující na síť TEN-T) Operační program Doprava 2014-2020 (PO 3: Silniční infrastruktura mimo síť TEN-T, SC 3.1: Zlepšení dostupnosti regionů, zvýšení bezpečnosti a plynulosti a snížení dopadů dopravy na veřejné zdraví prostřednictvím výstavby, obnovy a zlepšení parametrů dálnic, rychlostních silnic a silnic I. třídy mimo síť TEN-T) Strategie rozvoje Královéhradeckého kraje 2014-2020 (SO 2: Dopravní dostupnost a mobilita, StC 2.2: Zlepšit stav regionální dopravní infrastruktury s ohledem na plynulost dopravy a bezpečnost a zdraví obyvatel) Program rozvoje Královéhradeckého kraje 2014-2016 (Opatření 2.2.1: Rozvoj regionální silniční dopravy)
místo realizace	západní část zástavby místní části Hronov
předpokládaný časový harmonogram	2020 a dále
odpovědnost za realizaci	Zastupitelstvo města Hronov, SÚS HK
stav připravenosti	zpracována EIA
doplňující informace	vazba na klíčové oblasti rozvoje PRO Hronov 2014-2020: 2, 6

Vysvětlivky: MěÚ = městský úřad, ORP = obec s rozšířenou působností, SÚS HK = Správa a údržba silnic Královéhradeckého kraje, MMR = Ministerstvo pro místní rozvoj, MD = Ministerstvo dopravy, EU = Evropská unie, IROP = Integrovaný regionální operační program, OP D = Operační program Doprava, SFDI = Státní fond dopravní infrastruktury, PO = prioritní osa, SC = specifický cíl, TEN-T = Transevropská dopravní síť, SO = strategická oblast, StC = strategický cíl, EIA = vliv stavby na životní prostředí

Zrekonstruovat bytový dům č. p. 458	
žadatel	Město Hronov
partneři/dotčený orgán	Odbor majetkový MěÚ Hronov
zdůvodnění a přínos pro rozvoj města	zlepšení současného stavu bytových domů ve vlastnictví města
typ	investiční
důležitost	střední
předpokládané náklady	8 mil. Kč
předpokládané zdroje financování	EU – IROP 2014-2020 vlastní prostředky
vazby na strategické dokumenty	Integrovaný regionální operační program 2014-2020 (PO 2: Zkvalitnění veřejných služeb a podmínek života pro obyvatele regionů, SC: 2.5: Snížení energetické náročnosti v sektoru bydlení) Strategie rozvoje Královéhradeckého kraje 2014-2020 (SO 4: Environmentální prostředí a sítě, StC 4.3: Zajistit udržitelné zásobování energiemi a jejich šetrné využívání na celém území Královéhradeckého kraje) Program rozvoje Královéhradeckého kraje 2014-2016 (Opatření 4.3.2: Zavádění energetických úspor)
místo realizace	parcela KN 326 (k.ú. Hronov)
předpokládaný časový harmonogram	2020 a dále
odpovědnost za realizaci	Odbor majetkový MěÚ Hronov
stav připravenosti	záměr
doplňující informace	vazba na klíčové oblasti rozvoje PRO Hronov 2014-2020: 2, 6, 7

Vysvětlivky: MěÚ = městský úřad, EU = Evropská unie, IROP = Integrovaný regionální operační program, PO = prioritní osa, SC = specifický cíl, SO = strategická oblast, StC = strategický cíl, KN = katastr nemovitostí

Zvážit dobudování kanalizační sítě v lokalitách, kde není vybudována	
žadatel	Město Hronov
partneři/dotčený orgán	Odbor majetkový MěÚ Hronov, Královéhradecký kraj, CHKO Broumovsko, MŽP
zdůvodnění a přínos pro rozvoj města	snížení znečištění podzemních a povrchových vod
typ	investiční
důležitost	střední
předpokládané náklady	v řádech desítek milionů Kč
předpokládané zdroje financování	EU – OP ŽP 2014-2020 Královéhradecký kraj (Dotační strategie Královéhradeckého kraje 2014-2016 – Opatření 5.2: Vodní hospodářství a staré ekologické zátěže) vlastní prostředky
vazby na strategické dokumenty	Operační program Životní prostředí 2014-2020 (PO 1: Zlepšování kvality vody a snižování rizika povodní, SC: 1.1: Snižit množství vypouštěného znečištění do povrchových i podzemních vod z komunálních zdrojů a vnos znečišťujících látek do povrchových a podzemních vod) Strategie rozvoje Královéhradeckého kraje 2014-2020 (SO 4: Environmentální prostředí a sítě, StC 4.1: Zlepšit stav vodohospodářské infrastruktury na území kraje a zajistit dostatečnou ochranu před povodněmi) Program rozvoje Královéhradeckého kraje 2014-2016 (Opatření 4.1.1: Budování a modernizace vodovodní a kanalizační sítě včetně ČOV) Integrovaná strategie území místní akční skupiny Stolové hory pro období 2014-2020 (O 4: Životní prostředí, PodO 4.2: Technická infrastruktura, Opatření: Kanalizace)
místo realizace	místní části Velký Dřevíč a Žabokrky a zbývající část místní části Hronov
předpokládaný časový harmonogram	2020 a dále
odpovědnost za realizaci	Odbor majetkový MěÚ Hronov, Zastupitelstvo města Hronov
stav připravenosti	záměr
doplňující informace	vazba na klíčové oblasti rozvoje PRO Hronov 2014-2020: 6, 7

Vysvětlivky: MěÚ = městský úřad, CHKO = chráněná krajinná oblast, MŽP = Ministerstvo životního prostředí, EU = Evropská unie, OP ŽP = Operační program Životní prostředí, PO = prioritní osa, SC = specifický cíl, SO = strategická oblast, StC = strategický cíl, ČOV = čistička odpadních vod, O = oblast, PodO = podoblast

Navýšit počet strážníků Městské policie	
žadatel	Město Hronov
partneři/dotčený orgán	Městská policie Hronov
zdůvodnění a přínos pro rozvoj města	zvýšení úrovně bezpečnosti ve městě
typ	neinvestiční
důležitost	nízká
předpokládané náklady	500 – 600 tis. Kč/rok
předpokládané zdroje financování	vlastní prostředky
vazby na strategické dokumenty	není vázáno na konkrétní strategický dokument
místo realizace	není vázáno na konkrétní místo
předpokládaný časový harmonogram	dle finančních možností města
odpovědnost za realizaci	Zastupitelstvo města Hronov
stav připravenosti	záměr
doplňující informace	vazba na klíčové oblasti rozvoje PRO Hronov 2014-2020: 2, 3, 4, 5

Příloha 2: Registrované i neregistrované zájmové spolky a sdružení mající sídlo v jednotlivých místních částech města Hronov (k 30. 10. 2014)

Název spolku – místní část Hronov	Druh činnosti	Sídlo	Rok vzniku	IČ	Webové stránky
AEROKLUB HRONOV	zájmová a volnočasová činnost (leectví)	nedefinováno	1990	15046061	http://www.lkvp.cz/
Asociace TOM ČR, TOM 3802 - Lotři	volnočasové aktivity pro děti a mládež (vodáctví, turistika, horolezectví)	Nám. Čs. armády 110, 549 31 Hronov	2003	71189114	http://www.lo3.cz/
BEARS Náchod	sportovní činnost (americký fotbal)	Komenského náměstí 225, 549 31 Hronov	2012	22751131	http://nachod-bears.webnode.cz/
Bowlingový klub "DOK" Hronov	sportovní činnost	Dvorská 40, 549 31 Hronov	2001	26526891	http://www.bowling-dok.cz/
Český kynologický svaz, základní kynologická organizace č. 416, Hronov	zájmová a volnočasová činnost (výcvik psů)	nedefinováno	1990	62731971	http://www.zkohronov.estranky.cz/
Český rybářský svaz, MO Hronov	zájmová a volnočasová činnost (rybářství)	nedefinováno	1991	13585851	http://mohronov.webnode.cz/
Český svaz chovatelů základní organizace Hronov	zájmová a volnočasová činnost (chovatelství zvířat)	nedefinováno	2008	72552727	http://www.cschdz.eu/
Delta klub Hronov	prosazování společných zájmů	nedefinováno	1990	2364212	ne
DUHA - Vodáci Hronov	sportovní činnost (vodáctví)	Nám. Čs. armády 110, 549 31 Hronov	1992	48653268	ne
FAMOS, Hronov	provozování sportovních zařízení	nedefinováno	1997	66288924	ne
HC Wikov Hronov, o.s.	sportovní činnost (hokej)	nedefinováno	1992	46522751	http://www.hchronov.cz/
HSK HRONOV o. s.	provozování sportovních zařízení	nedefinováno	2007	27052745	ne
IdiXep	společné trávení volného času se zaměřením na psychický a fyzický rozvoj dětí	Jiřího z Poděbrad 663, 549 31 Hronov	2010	22872493	http://www.idixep.cz/
JASAN	prosazování společných zájmů	Seifertova 787, 549 31 Hronov	2003	26616211	ne
KOTELNA	prosazování společných zájmů	Hostovského 653, 549 31 Hronov	2003	26635917	ne
Modeláři Hronov	zájmová a volnočasová činnost (modelářská činnost letadel)	nedefinováno	2009	72042966	http://lmkhronov.webnode.cz/
MS Bezděkov-Radešov	sportovní činnost	Palackého 37, 549 31 Hronov	2003	26621886	ne
Myslivecké sdružení Hronov	zájmová a volnočasová činnost (myslivost)	nedefinováno	1993	48651583	ne
NORDIC WALKING LIVE	zdravotně-sportovní aktivity	K Milířům 273, 549 31 Hronov	2011	22908170	http://tournordicwalking.webnode.cz/tour-nordic-walking/
o.s. Klub Prostor	prosazování společných zájmů	Jiráskova 205, 549 31 Hronov	2008	26581841	ne

Strategický plán rozvoje města Hronov na období 2014-2020 – Přílohy

Název spolku – místní část Hronov	Druh činnosti	Sídlo	Rok vzniku	IČ	Webové stránky
občanské sdružení "Pod čepicí"	prosazování společných zájmů	Seifertova 759, 549 31 Hronov	2013	2442329	ne
Padoláček	kulturní činnost (dětský folklorní soubor)	Jiráskova 66, 549 31 Hronov	2001	26545471	http://www.padolacek.cz/
Police symphony orchestra, o.s.	kulturní činnost (orchestr)	Jiráskova 66, 549 31 Hronov	2013	1510207	http://www.policesymphonyorchestra.cz/kontakty/
Project Sport Hronov o.s.	sportovní činnost (hokej)	nedefinováno	2008	22732128	http://www.projectsportchronov.unas.cz/
RADIOKLUB HRONOV OK1KQP	prosazování společných zájmů	nedefinováno	1990	66289521	ne
SBOR DOBROVOLNÝCH HASIČŮ HRONOV	protipožární ochrana	nedefinováno	1991	48623628	http://www.hasicihronov.wz.cz/
Sdružení Přátel Vojenské Historie Dobrošov	kulturní činnost (vojenská historie)	Husova 321, 549 31 Hronov	2002	26597977	http://www.spvhd.cz/spvhd.htm
Sdružení rodičů a přátel dětí a školy při základní umělecké škole Hronov	prosazování společných zájmů (zastupování zájmů žáků navštěvujících ZUŠ Hronov)	Komenského náměstí 8, 549 31 Hronov	1998	68246404	ne
Sdružení rodičů a přátel školy při ZŠ Hronov	prosazování společných zájmů	nedefinováno	2003	26632888	ne
Sdružení rodičů při Střední průmyslové škole, Hronov, Hostovského 910, o.s.	prosazování společných zájmů	nedefinováno	1999	70132861	ne
Sdružení Romů v Hronově	prosazování společných zájmů	Riegrova 596, 549 31 Hronov	2000	1548824	ne
Sdružení východočeských metodiků prevence	prosazování společných zájmů v oblasti prevence	Hostovského 659, 549 31 Hronov	2013	1348337	ne
Sdružení zdravotně postižených Hronov	prosazování společných zájmů	T. G. Masaryka 292, 549 31 Hronov	2002	26606801	ne
SK KT SPORT	sportovní činnost	T. G. Masaryka 24, 549 31 Hronov	2001	26532794	ne
Společenský klub POHODA	aktivní trávení volného času lidí v důchodovém věku	Nám. Čs. armády 5, 549 31 Hronov	2013	1312197	ne
Sportovní klub Hronov	provozování sportovních zařízení	nedefinováno	1993	48651117	ne
Tělocvičná jednota Sokol Hronov	volnočasové aktivity	nedefinováno	1991	15046451	http://www.sokol-hronov.cz/
Termiti-Hronov, sdružení pro práce s dětmi a mládeží	volnočasové aktivity pro děti i dospělé	Regnerova 56, 549 31 Hronov	2000	70802297	http://termitihronov.cz/
TJ Hronov	sportovní činnost (hokej)	nedefinováno	1990	528064	http://www.hchronov.cz/
Vodácký oddíl Hronov	sportovní činnost (vodáctví)	Hostovského 972, 549 31 Hronov	2006	27024431	http://www.vodacihronov.cz/
Volejbalový klub Hronov	sportovní činnost (volejbal)	Karoliny Světlé 366, 549 31 Hronov	1994	48653829	http://www.vkhronov.cz/
Základní organizace Českého zahrádkářského svazu, Hronov	zájmová a volnočasová činnost (zahradničení)	nedefinováno	1990	62731335	http://www.zahradkari.cz/

Strategický plán rozvoje města Hronov na období 2014-2020 – Přílohy

Název spolku – místní část Malá Čermná	Druh činnosti	Sídlo	Rok vzniku	IČ	Webové stránky
SBOR DOBROVOLNÝCH HASIČŮ MALÁ ČERMNÁ	protipožární ochrana	nedefinováno	1993	62730975	ne
Sdružení přátel obce Malá Čermná	prosazování společných zájmů	nedefinováno	2005	---	http://www.pumpa-malacermna.unas.cz/
Název spolku – místní část Rokytník	Druh činnosti	Sídlo	Rok vzniku	IČ	Webové stránky
Chovatelská stanice Turovští psi	chovatelská činnost	Rokytník 122, 549 31 Hronov	2011	---	http://www.svcarskysalasnickypes.wz.cz/
Motokanci	volnočasové aktivity (motorismus a motoristické akce)	Rokytník 104, 549 31 Hronov	2010	22812806	http://www.motokanci.cz/
Rokyta.Net	rekreační a zájmová činnost	Rokytník 142, 549 31 Hronov	2006	27030016	ne
SBOR DOBROVOLNÝCH HASIČŮ ROKYTNÍK	protipožární ochrana	nedefinováno	1993	62731025	http://www.rokynik.cz/category/hasici/
Tělocvičná jednota Sokol Rokytník	provozování sportovních zařízení	nedefinováno	1993	71230360	ne
TJ Sokol Rokytník	volnočasové aktivity	nedefinováno	1992	46503773	http://www.sokol.cz/sokol/index.php?action=zobrazjednotu&id=795
Název spolku – místní část Velký Dřevíč	Druh činnosti	Sídlo	Rok vzniku	IČ	Webové stránky
Český svaz včelařů, o.s., základní organizace Velký Dřevíč	zájmová a volnočasová činnost (včelařství)	Velký Dřevíč 45, 549 34 Hronov	1999	69861897	ne
SBOR DOBROVOLNÝCH HASIČŮ VELKÝ DŘEVÍČ	protipožární ochrana	nedefinováno	1993	62730991	http://www.velkydrevic.cz/hasici/
Start Velký Dřevíč	provozování sportovních zařízení	Velký Dřevíč 265, 549 34 Hronov	2004	26986299	ne
TJ Sokol Velký Dřevíč	volnočasové aktivity	nedefinováno	1991	46523464	http://www.velkydrevic.cz/tjsokol/
Název spolku – místní část Zbečnick	Druh činnosti	Sídlo	Rok vzniku	IČ	Webové stránky
Fotbalový klub AFK Hronov	sportovní činnost (fotbal)	Zbečnick, Padolí 188, 549 31 Hronov	1999	69154287	http://afkhronov.webnode.cz/
Orel jednota Hronov - Zbečnick	sportovní činnost všeho druhu	Zbečnick 28, 549 31 Hronov	1993	66288606	http://www.orel.cz/stare/jednoty/jednota.html?jednota_id=68&zupa_id=2
Sdružení LYVOCYTEN	provozování sportovních zařízení	Zbečnick 120, 549 31 Hronov	2003	26643278	ne
Sdružení přátel obce Zbečnick	prosazování společných zájmů	nedefinováno	2012	---	http://www.zbecnik.com/
T.J. Sokol Zbečnick	volnočasové aktivity	nedefinováno	1990	46524959	http://sokol.zbecnik.cz/
Zbečnick náš domov	volnočasové a rozvojové aktivity	nedefinováno	2012	22743537	http://zbecniknasdomov.webnode.cz/

Příloha 3: Dopravní obslužnost jednotlivých částí města Hronov autobusovými spoji podle jízdních řádů platných od 14. 12. 2014 včetně informací k nim

Číslo linky	Trasa spoje – místní část Hronov	Svazová společnost	Pracovní dny		Sobota		Neděle		Poznámky (počet spojů TAM)	Poznámky (počet spojů ZPĚT)
			Počet spojů TAM	Počet spojů ZPĚT	Počet spojů TAM	Počet spojů ZPĚT	Počet spojů TAM	Počet spojů ZPĚT		
000089	Hronov-Vysoká Srbská-Žďárky-Malá Čermná-Kudowa Zdrój	CDS s.r.o. Náchod	2	2	3	3	3	3		
640101	(IREDO 370) Broumov-Police n. Met.-Hronov-Náchod	CDS s.r.o. Náchod	21	22	10	9	8	10	19x Broumov-Náchod, 1x Police n/M-Hronov, 1x Police n/M-Náchod; Sobota, NE: všechny spoje Broumov-Náchod	19x Náchod-Broumov, 2x Náchod-Police n/M, 1x Náchod-Hronov; Sobota, NE: všechny spoje Náchod-Broumov
640110	(IREDO 361+370) Machov-Hronov-Náchod	CDS s.r.o. Náchod	1	0	0	0	0	0		
640111	Broumov-Police n.Met.-Náchod-Hradec Králové-Praha	CDS s.r.o. Náchod	3	3	3	5	5	3		
640115	(IREDO 352) Náchod-Hronov-Vysoká Srbská-Žďárky-Malá Čermná	CDS s.r.o. Náchod	15	15	0	0	0	0	2x Náchod-Hronov, 5x Hronov-Žďárky, 1x V. Poříčí-M. Čermná, 1x V. Poříčí-Žďárky, 4x Hronov-M. Čermná, 1x V. Poříčí-Hronov, 1x Hronov-M. Čermná-V. Poříčí	1x Vel. Poříčí-Hronov-Vel. Poříčí, 1x Žďárky-Vel. Poříčí, 5x Malá Čermná-Hronov, 5x Žďárky-Hronov, 2x Hronov-Náchod, 1x Hronov-Vel. Poříčí
640116	(IREDO 351) Náchod-Hronov-Stárkov-Jívka-Radvanice	CDS s.r.o. Náchod	13	13	5	5	5	5	1x Stárkov-Jívka, 6x Hronov-Stárkov, 3x Hronov-Jívka, 3x Hronov-Radvanice; Sobota, NE: 4x Hronov-Radvanice, 1x Hronov-Stárkov	7x Stárkov-Hronov, 2x Jívka-Hronov, 1x Jívka-Stárkov, 1x Jívka-Náchod, 3x Radvanice-Hronov; Sobota, NE: 1x Stárkov-Hronov, 4x Radvanice-Hronov
640120	Broumov-Náchod-Nové Město n.Met./Jaroměř-Hradec Králové-Pardubice	CDS s.r.o. Náchod	7	7	0	0	2	1	4x končí v Hr. Králové, 3x v Pardubicích; NE: 1x končí v Hr. Králové, 1x v Pardubicích	3x jede z Pardubic, 4x z Hr. Králové
640123	Hradec Králové-Náchod-Adršpach-Trutnov-Pec p.Sněžkou-Pomezí Boudy	CDS s.r.o. Náchod	1	1	1	1	1	1	jede od 1. 7. 2015 do 31. 8. 2015; Sobota: jede od 30. 5. 2015 do 28. 9. 2015	jede od 1. 7. 2015 do 31. 8. 2015, Sobota: jede od 30. 5. 2015 do 28. 9. 2015, končí v Náchodě

Strategický plán rozvoje města Hronov na období 2014-2020 – Přílohy

Číslo linky	Trasa spoje – místní část Hronov	Svazová společnost	Pracovní dny		Sobota		Neděle		Poznámky (počet spojů TAM)	Poznámky (počet spojů ZPĚT)
			Počet spojů TAM	Počet spojů ZPĚT	Počet spojů TAM	Počet spojů ZPĚT	Počet spojů TAM	Počet spojů ZPĚT		
640124	(IREDO 350) Červený Kostelec-Hronov	CDS s.r.o. Náchod	14	15	6	6	5	5	některé spoje nejedou přes léto	některé spoje nejedou přes léto
640129	Náchod-Hronov-Červený Kostelec-Úpice-Malé Svatoňovice-Odolov	CDS s.r.o. Náchod	0	0	1	0	0	0	jede od 27. 12. 2014 do 28. 2. 2015	
640202	Broumov-Náchod-Hradec Králové-Praha	P-transport s.r.o.	4	5	3	3	2	1	3x pondělí až PÁ, 1x pouze PÁ	3x pondělí až PÁ, 1x pouze pondělí, 1x pouze PÁ
640370	(IREDO 350) Červený Kostelec-Hronov	OSNADO spol. s r.o.	1	1	0	0	0	0		
640372	Červený Kostelec-Hronov	ČSAD Ústí nad Orlicí, a.s.	6	6	2	2	2	2		
640373	Náchod-Hronov-Stárkov-Jívka-Radvanice	ČSAD Ústí nad Orlicí, a.s.	6	7	0	0	0	0	3x Hronov-Stárkov, 2x Hronov-Radvanice, 1x Náchod-Stárkov	4x Stárkov-Hronov, 2x Radvanice-Hronov, 1x Hronov-Náchod
640381	Broumov-Náchod-Hradec Králové-Praha	ČSAD Ústí nad Orlicí, a.s.	2	2	0	0	0	0		

Strategický plán rozvoje města Hronov na období 2014-2020 – Přílohy

Číslo linky	Trasa spoje – místní část Malá Čermná	Svazová společnost	Pracovní dny		Sobota		Neděle		Poznámky (počet spojů TAM)	Poznámky (počet spojů ZPĚT)
			Počet spojů TAM	Počet spojů ZPĚT	Počet spojů TAM	Počet spojů ZPĚT	Počet spojů TAM	Počet spojů ZPĚT		
000089	Hronov-Vysoká Srbská-Žďárky-Malá Čermná-Kudowa Zdrój	CDS s.r.o. Náchod	2	2	3	3	3	3		
640115	(IREDO 352) Náchod-Hronov-Vysoká Srbská-Žďárky-Malá Čermná	CDS s.r.o. Náchod	6	6	0	0	0	0	5x z Hronova, 1x z Velkého Poříčí	5x do Hronova, 1x do Velkého Poříčí
Číslo linky	Trasa spoje – místní část Rokytník	Svazová společnost	Pracovní dny		Sobota		Neděle		Poznámky (počet spojů TAM)	Poznámky (počet spojů ZPĚT)
			Počet spojů TAM	Počet spojů ZPĚT	Počet spojů TAM	Počet spojů ZPĚT	Počet spojů TAM	Počet spojů ZPĚT		
640116	(IREDO 351) Náchod-Hronov-Stárkov-Jívka-Radvanice	CDS s.r.o. Náchod	8	7	2	2	2	2	do Stárkova 4x, do Radvanic 3x, do Jívky 1x; Sobota, NE-2x do Radvanic	6x do Hronova, 1x do Náchoda; Sobota, NE 2x do Hronova
640373	Náchod-Hronov-Stárkov-Jívka-Radvanice	ČSAD Ústí nad Orlicí, a.s.	3	4	0	0	0	0	2x do Stárkova, 1x do Radvanic	4x do Hronova
Číslo linky	Trasa spoje – místní část Velký Dřevíč	Svazová společnost	Pracovní dny		Sobota		Neděle		Poznámky (počet spojů TAM)	Poznámky (počet spojů ZPĚT)
			Počet spojů TAM	Počet spojů ZPĚT	Počet spojů TAM	Počet spojů ZPĚT	Počet spojů TAM	Počet spojů ZPĚT		
640116	(IREDO 351) Náchod-Hronov-Stárkov-Jívka-Radvanice	CDS s.r.o. Náchod	8	7	2	2	2	2	4x do Stárkova, 3x do Radvanic, 1x do Jívky; Sobota, NE-2x do Radvanic	6x do Hronova, 1x do Náchoda; Sobota, NE-2x Hronov
640373	Náchod-Hronov-Stárkov-Jívka-Radvanice	ČSAD Ústí nad Orlicí, a.s.	3	4	0	0	0	0	2x do Stárkova, 1x do Radvanic	4x do Hronova

Strategický plán rozvoje města Hronov na období 2014-2020 – Přílohy

Číslo linky	Trasa spoje – místní část Zbečnick	Svozová společnost	Pracovní dny		Sobota		Neděle		Poznámky (počet spojů TAM)	Poznámky (počet spojů ZPĚT)
			Počet spojů TAM	Počet spojů ZPĚT	Počet spojů TAM	Počet spojů ZPĚT	Počet spojů TAM	Počet spojů ZPĚT		
640124	(IREDO 350) Červený Kostelec-Hronov	CDS s.r.o. Náchod	14	15	6	6	5	5	některé spoje nejedou přes léto	některé spoje nejedou přes léto
640370	(IREDO 350) Červený Kostelec-Hronov	OSNADO spol. s r.o.	1	1	0	0	0	0		
640372	Červený Kostelec-Hronov	ČSAD Ústí nad Orlicí, a.s.	6	6	2	2	2	2		
Číslo linky	Trasa spoje – místní část Žabokrký	Svozová společnost	Pracovní dny		Sobota		Neděle		Poznámky (počet spojů TAM)	Poznámky (počet spojů ZPĚT)
			Počet spojů TAM	Počet spojů ZPĚT	Počet spojů TAM	Počet spojů ZPĚT	Počet spojů TAM	Počet spojů ZPĚT		
640101	(IREDO 370) Broumov-Police n. Met.-Hronov-Náchod	CDS s.r.o. Náchod	21	22	10	9	8	10		
640110	(IREDO 361+370) Machov-Hronov-Náchod	CDS s.r.o. Náchod	1	0	0	0	0	0		
640111	Broumov-Police n. Met. - Náchod-Hradec Králové-Praha	CDS s.r.o. Náchod	3	3	3	5	5	3		
640116	(IREDO 351) Náchod-Hronov-Stárkov-Jívka-Radvanice	CDS s.r.o. Náchod	13	13	5	5	5	5	1x Stárkov-Jívka, 6x Hronov-Stárkov, 3x Hronov-Jívka, 3x Hronov-Radvanice; Sobota, NE-4x Hronov-Radvanice, 1x Hronov-Stárkov	7x Stárkov-Hronov, 2x Jívka-Hronov, 1x Jívka-Stárkov, 1x Jívka-Náchod, 3x Radvanice-Hronov; Sobota, NE-1x Stárkov-Hronov, 4x Radvanice-Hronov
640120	Broumov-Náchod-Nové Město n. Met./Jaroměř-Hradec Králové-Pardubice	CDS s.r.o. Náchod	7	7	0	0	1	1	4x končí v HK, 3x v Pce; NE-1x končí v HK, 1x v Pce	3x jede z Pce, 4x z HK
640202	Broumov-Náchod-Hradec Králové-Praha	P-transport s.r.o.	4	5	3	3	2	1	3x pondělí až PÁ, 1x pouze PÁ	3x pondělí až PÁ, 1x pouze pondělí, 1x pouze PÁ

Strategický plán rozvoje města Hronov na období 2014-2020 – Přílohy

Číslo linky	Trasa spoje – místní část Žabokrký	Svazová společnost	Pracovní dny		Pracovní dny		Pracovní dny		Poznámky (počet spojů TAM)	Poznámky (počet spojů ZPĚT)
			Počet spojů TAM	Počet spojů ZPĚT	Počet spojů TAM	Počet spojů ZPĚT	Počet spojů TAM	Počet spojů ZPĚT		
640373	Náchod-Hronov-Stárkov-Jívka-Radvanice	ČSAD Ústí nad Orlicí, a.s.	6	7	0	0	0	0	3x Hronov-Stárkov, 2x Hronov-Radvanice, 1x Náchod-Stárkov	4x Stárkov-Hronov, 2x Radvanice-Hronov, 1x Hronov-Náchod
640381	Broumov-Náchod-Hradec Králové-Praha	ČSAD Ústí nad Orlicí, a.s.	2	2	0	0	0	0		

Zdroj: Internetový jízdní řád IDOS <http://jizdnirady.idnes.cz/vlakyautobusy/spojeni/>

Příloha 4: Stavby ve vlastnictví města Hronov v jeho jednotlivých katastrálních územích (k 25. 11. 2014)

Katastrální území Hronov		
Informace ke stavbám	Číslo parcely, kde stavba stojí	Typ stavby
Jiráskovo divadlo	KN 1	stavba občanského vybavení
Budova Informačního centra	KN 5/1	bez způsobu využití
Budova ZUŠ, DDM a knihovny	KN 47	stavba občanského vybavení
Domov odpočinku ve stáří Justynka	KN 75	stavba občanského vybavení
Rodný domek Aloise Jiráska	KN 77	jiná stavba
Hasičská zbrojnice	KN 96	stavba občanského vybavení
Budova za Městským úřadem bez č. p.	KN 97	stavba občanského vybavení
Budova Městského úřadu	KN 94/1	stavba občanského vybavení
Garáž za Městským úřadem	KN 94/2	garáž
Budova naproti náměstí č. p. 4 (nyní sídlí Komerční banka a.s.)	KN 99/1	stavba pro administrativu
Garáž poblíž Městského úřadu	KN 99/2	garáž
Budova na náměstí (nyní sídlí potraviny Verner)	KN 103/1	stavba pro obchod
Budova ZŠ a MŠ	KN 135	stavba občanského vybavení
Budova, kde byla Střední škola hotelnictví a podnikání (vedle budovy ZŠ)	KN 136	stavba občanského vybavení
Budova jídelny (za budovou ZŠ)	KN 137/2	stavba občanského vybavení
Bytový dům v ul. Husova č. p. 367	KN 192	bytový dům
Rodinný dům v ul. Dvorská č. p. 49	KN 249	rodinný dům
Bytový dům v ul. Husova Riegrova č. p. 458	KN 326	bytový dům
Bytový dům v ul. Husova Riegrova č. p. 596	KN 327	bytový dům
Bytový dům v ul. Husova Hostovského č. p. 17	KN 354	bytový dům
Budova MŠ	KN 403/10	stavba občanského vybavení
Budova MŠ	KN 403/3	stavba občanského vybavení
Budova na fotbalovém hřišti	KN 410/2	stavba občanského vybavení
Bytový dům v ul. Hostovského č. p. 36	KN 413	bytový dům
Bytový dům v ul. Hostovského č. p. 160	KN 414	bytový dům
Stavba mezi ul. Nerudova a ul. Palackého (bez č. p./č. e.)	KN 545/2	jiná stavba
Bytový dům v ul. Nerudova č. p. 402	KN 546	bytový dům
Stavba za zimním stadionem	KN 651/4	jiná stavba
Zimní stadion (č. p. 1000)	KN 652/10 KN 652/12	stavba občanského vybavení
Stavba vedle zimního stadionu	KN 652/7	stavba technického vybavení
Stavba vedle zimního stadionu	KN 652/8	jiná stavba
Stavba v lesíku mezi ul. Kudrnáčova a ul. Bezručova	KN 702/2	jiná stavba
Budova v lesíku mezi ul. Kudrnáčova a ul. Bezručova	KN 702/6	objekt občanské vybavenosti
Stavba v lesíku mezi ul. Kudrnáčova a ul. Bezručova	KN 702/7	jiná stavba
Budova ZŠ a MŠ, Palackého č. p. 162	KN 716	stavba občanského vybavení
Bytový dům v ul. Na Drahách č. p. 924	KN 1083	bytový dům
Bytový dům v ul. Divadelní č. p. 12	KN 1106/1	bytový dům
Budova márnice	KN 1115	stavba občanského vybavení
Budova vedle městského hřbitova (sídlo pohřební služby)	KN 1116/2	stavba občanského vybavení
Bytový dům v ul. Jungmannova č. p. 107	KN 1128	bytový dům
Budova u zahrádkářské kolonie za hřbitovem	KN 1204/3	jiná stavba

Katastrální území Malá Čermná		
Informace ke stavbám	Číslo parcely, kde stavba stojí	Typ stavby
Objekt k bydlení v Malé Čermné č. p. 9	KN st. 23	objekt k bydlení
Kaplička	KN st. 54	objekt občanské vybavenosti
Katastrální území Rokytník		
Informace ke stavbám	Číslo parcely, kde stavba stojí	Typ stavby
Budova hasičské zbrojnice	KN st. 170	objekt občanské vybavenosti
Autobusová zastávka	KN st. 173	stavba pro dopravu
Autobusová zastávka	KN st. 220	stavba pro dopravu
Katastrální území Velký Dřevíč		
Informace ke stavbám	Číslo parcely, kde stavba stojí	Typ stavby
Budova MŠ Velký Dřevíč	KN st. 69	objekt občanské vybavenosti
Budova ZŠ a pošty	KN st. 111	objekt občanské vybavenosti
Budova hasičské zbrojnice	KN st. 197	objekt občanské vybavenosti
Budova vedle koupaliště	KN st. 262	jiná stavba
Budova recepce v areálu autokempu (bez č. p./č. e.)	KN st. 371 KN st. 372	stavba občanského vybavení
Budova v areálu autokempu	KN st. 373	stavba občanského vybavení
Budova v areálu autokempu	KN st. 374	stavba občanského vybavení
Budova v areálu autokempu	KN st. 375	stavba občanského vybavení
Budova v areálu autokempu	KN st. 376	stavba občanského vybavení
Katastrální území Zbečnín		
Informace ke stavbám	Číslo parcely, kde stavba stojí	Typ stavby
Zemědělská stavba	KN st. 41	zemědělská stavba
Budova MŠ a ZŠ	KN st. 230	objekt občanské vybavenosti
Katastrální území Žabokrký		
Informace ke stavbám	Číslo parcely, kde stavba stojí	Typ stavby
Bytový dům č. p. 61 a č. p. 62	KN st. 203	bytový dům

Vysvětlivky: KN 1 = parcela katastru nemovitostí č. 1, KN 5/1 = parcela katastru nemovitostí č. 5/1, atd.

Zdroj: Aplikace Českého úřadu zeměměřického a katastrálního „Nahlížení do katastru nemovitostí“
<http://nahliznidokn.cuzk.cz/>

Příloha 5: Dotazník pro občany a organizace/subjekty působící ve městě Hronově

Strategický plán rozvoje města Hronova

Vážení obyvatelé Hronova,

chtěli byste se aktivně podílet na rozvoji našeho města a jeho místních částí? Možná Vás nebaví čekat, až to za Vás udělá někdo jiný. Každý z Vás, ať již jako občan, podnikatel, člen zájmového spolku, sportovního klubu či jiného subjektu, má svoji představu o tom, jak by se město, kde žijeme nebo podnikáme, mělo rozvíjet. Jak bychom mohli žít v blízké budoucnosti, co opravit, zlepšit, zachovat či podpořit?

V tuto chvíli se nám otevírají možná poslední pomyslná vrátka k možnosti získat finanční prostředky z fondů EU k rozvoji našeho města, i proto bychom měli tuto možnost, v co možná největší míře, využít. Jak jsme již v předchozích letech zjistili, vyplatí se být připravení!

Věnujte, prosím, několik málo minut vyplnění tohoto dotazníku a vyjádřete svůj názor, jakým směrem by se měl zaměřit rozvoj našeho města do roku 2020.

Děkujeme za Váš čas a projevený zájem!

Bc. Hana Nedvědová, Mgr. Josef Thér

1. Obecné informace o respondentovi

žena muž Název subjektu/instituce

2. Věk

do 18 ti let 19 až 29 let 30 až 49 let 50 až 64 let 65 a více let

3. Bydliště/Sídlo/pobočka firmy

Hronov Malá Čermná Rokytník Velký Dřevíč Zbečnick Žabokrky

4. Jak dlouho ve městě žijete/působíte?

do 1 roku 1-5 let 6-10 let 11-20 let 21-30 let 31 a více let

5. Jak jste spokojeni s následujícími oblastmi ve vašem městě? Hodnoťte škálou od 1 do 5.

(1 = velmi spokojeni, 2 = spíše spokojeni, 3 = na hraně mezi spokojeností a nespokojeností, 4 = spíše nespokojeni, 5 = velmi nespokojeni).

- | | |
|--------------------------|---|
| <input type="checkbox"/> | dostupnost a kvalita předškolních zařízení |
| <input type="checkbox"/> | dostupnost a kvalita školských zařízení |
| <input type="checkbox"/> | dostupnost a kvalita zdravotnických zařízení |
| <input type="checkbox"/> | dostupnost a kvalita sociálních zařízení |
| <input type="checkbox"/> | dostupnost a množství obchodů ve městě (potravin, textil, obuv, elektrospotřebiče, apod.) |
| <input type="checkbox"/> | dostupnost různých služeb ve městě (pošta, bankomat, restaurace, lékárna, apod.) |
| <input type="checkbox"/> | stav místních komunikací (povrch, šíře či průjezdnost,...) |
| <input type="checkbox"/> | veřejná doprava (spojení s okolím a významnými centry, finanční požadavky dopravce, apod.) |
| <input type="checkbox"/> | parkovací kapacity |
| <input type="checkbox"/> | kvalita životního prostředí |
| <input type="checkbox"/> | kvalita odpadového hospodářství a systém svozu odpadů |
| <input type="checkbox"/> | zásobování energiemi (voda, elektřina, apod.) |
| <input type="checkbox"/> | údržba veřejných prostranství |
| <input type="checkbox"/> | údržba objektů ve vlastnictví obce |
| <input type="checkbox"/> | množství a kvalita zařízení pro volný čas (kultura, sport) |
| <input type="checkbox"/> | bezpečnostní situace v obci |
| <input type="checkbox"/> | komunikace s vedením města z pohledu občana/subjektu |
| <input type="checkbox"/> | informovanost občanů/subjektů ze strany města (vývěsní tabule, webové stránky, obecní zpravodaj, apod.) |
| <input type="checkbox"/> | možnosti připojení k internetu ve městě |

6. V případě, že jste v předchozí otázce zvolili u některých hodnot 4, nebo 5, uveďte zde, prosím, důvody nespokojenosti.

7. Vyberte z následujících možností oblasti, které Vás ve městě a jeho místních částech nejvíce znepokojují.

- | | |
|--------------------------|---|
| <input type="checkbox"/> | kriminalita, drobné krádeže |
| <input type="checkbox"/> | vandalismus |
| <input type="checkbox"/> | sociální problémy (vyhrocené sousedské, politické, rasové či nábožensky motivované spory; problémy s rekreanty aj.) |
| <input type="checkbox"/> | značná nezaměstnanost |
| <input type="checkbox"/> | nedostatek parcel pro novou výstavbu |
| <input type="checkbox"/> | nedostatek volných bytů (nejen obecních) |

- nedostatek vhodných míst pro podnikání
- nedostatek spojů veřejné dopravy
- nedostatečná občanská vybavenost
- nedostatek možností a zařízení k trávení volného času
- jiné:.....

8. Vyberte z následujících možností oblasti, které považujete za důležité v blízkém období řešit z hlediska dalšího rozvoje města.

- větší propagace obce
- lepší propagace podnikatelských subjektů působících v obci
- podpora kvalitního životního prostředí
- zlepšení kvality místních komunikací
- zvýšení počtu parkovacích ploch
- zvýšení bezpečnosti v obci
- posílení kamerového systému
- zlepšení údržby veřejných prostranství
- vybudování kanalizace
- množství pracovních příležitostí
- větší podpora příspěvkových organizací
- větší podpora zájmových spolků
- zlepšení informovanosti o práci Městského úřadu a jeho akcích
- lepší úroveň komunikace Městský úřad-občan/subjekt
- lepší dostupnost základních služeb (potraviny, apod.) v obci
- lepší dostupnost a kvalita zdravotnických služeb v obci
- lepší dostupnost a kvalita sociálních služeb v obci
- lepší dostupnost a kvalita školských zařízení a předškolních zařízení v obci
- rozšíření nabídky obecních bytů
- rekonstrukce veřejných objektů v nevyhovujícím technickém stavu
- protipovodňová opatření
- větší podpora a rozvoj cestovního ruchu
- více možností a zařízení k trávení volného času
- jiné:.....

9. V čem vidíte největší přednosti obce?

10. V čem naopak spatřujete největší nedostatky města? Případně co ve svém městě či místní části postrádáte a přáli byste si zlepšit/zavést/vybudovat?